



Lawineneignisse Vorarlberg 2016/2017 – Fakten & Eckdaten

Quellen: Erhebungen der Polizeiinspektionen und des Lawinenwarndienstes, Angaben des Österreichischen Bergrettungsdienstes (ÖBRD) und/oder von Beteiligten

Tabellarische ÜBERSICHT mit spezifischen ECKDATEN

							
2017-05-06 14:00		Vorarlberg	2320	N		40	
2017-04-29 11:38		Vorarlberg	2100	N	3	35	
2017-04-20 11:55		Vorarlberg	2600	N	3	48	
2017-03-11 01:00		Vorarlberg	2392	O	3	40	
2017-03-10 13:04		Vorarlberg	2115	W	4	40	
2017-03-03 13:26		Vorarlberg	2300	NW	3	35	
2017-02-25 14:55		Vorarlberg	2700	SO	3	40	
2017-02-19 13:10		Vorarlberg	2650	W	2	40	
2017-02-18 14:00		Vorarlberg	1900	SW	2	40	
2017-02-12 11:55		Vorarlberg	2400	N	2	40	
2017-02-11 13:00		Vorarlberg	2650	NW	2	40	
2017-02-02 11:30		Vorarlberg	2380	N	3	35	
2017-01-20 16:39		Vorarlberg	2272	NW	3	35	
2017-01-19 14:44		Vorarlberg	2100	NW	3	40	
2017-01-16 12:30		Vorarlberg	2400	W	3	40	
2017-01-16 11:10		Vorarlberg	2280	O	3	47	
2017-01-15 13:00		Vorarlberg	2000	W	4	40	
2017-01-15 11:25		Vorarlberg	1880	N	3	40	
2017-01-14 15:30		Vorarlberg	1650	SO	3	35	
2017-01-14 15:00		Vorarlberg			3		
2017-01-11 14:10		Vorarlberg	1850	W	2	49	
2017-01-11 12:10		Vorarlberg	2470	NW	3	36	
2017-01-06 14:20		Vorarlberg	2440	W	3	35	

Ereignisdatum: 2017-05-06 14:00:00

Meldedatum: 2017-05-07 17:46:09

Name: Andreas Pecl / LWD Vorarlberg

E-Mail: andreas.pecl@lwz-vorarlberg.at

Ort: Sulzfluh / Rachen

Region: Österreich - Vorarlberg - Rätikon

Lat. / Long.: 47.0198° N / 9.8413° E **Seehöhe:** 2320 m

Hangneigung: 40° **Exposition:** N

Typ: Schneebrettlawine **Größe:** 2: klein

Länge: 250 m **Breite:** 50 m **Anrisshöhe:** 30 cm

Beteiligte: Ja

Gefahrenstufe:

Tot: 0 **Verletzt:** 1 **Unverletzt:** 0

Mitgerissen: 1 **Totalverschüttet:** 0 **Teilverschüttet:** 0

Bemerkungen:

3 Tourengerher stiegen im sog. "Rachen" Richtung Sulzfluh auf. Im steilsten, orographisch linken Teil wurde der Vorausgehende von einem kleinen Schneebrett erfasst und ca. 250 m mitgerissen. Er konnte sich noch von seinen Schiern befreien und wurde nicht verschüttet. Er zog sich jedoch eine Verletzung am rechten Bein zu. Die zwei Begleiter waren ca. 50 m hinter ihrem Kollegen ausserhalb der Lawinenbahn und wurden nicht erfasst. Quelle: PI Schruns



Ereignisdatum: 2017-04-29 11:38:00
Meldedatum: 2017-05-02 09:57:56
Name: Andreas Pecl / LWD Vorarlberg
E-Mail: andreas.pecl@lwz-vorarlberg.at
Ort: Höferspitze / Hochtannberg
Region: Österreich - Vorarlberg - Allgäuer Alpen

Lat. / Long.: 47.2733° N / 10.1071° E **Seehöhe:** 2100 m


Hangneigung: 35° **Exposition:** N

Typ: Schneebrettlawine **Größe:** 2: klein
Länge: 450 m **Breite:** 100 m **Anrisshöhe:** 30 cm

Beteiligte: Ja **Gefahrenstufe:** erheblich (3)
Tot: 0 **Verletzt:** 0 **Unverletzt:** 2
Mitgerissen: 1 **Totalverschüttet:** 1 **Teilverschüttet:** 0

Bemerkungen:

2 Kollegen stiegen von Warth aus Richtung Höferspitze. Kurz vorher entschieden sie den Nordhang einzeln abzufahren. Beim vierten Schwung löste der erste ein Schneebrett aus, welches ihn trotz versuchter Schussfahrt im untersten Drittel erfasste, mitriss und nach ca. 60 m ca. 70 cm tief ganz verschüttete. Mit seiner herausragenden Hand konnte er sich selbst den Kopf freilegen. Sein Kollege kam nach und schaufelte ihn gänzlich frei. Beide blieben unverletzt.



Ereignisdatum: 2017-04-20 11:55:00

Meldedatum: 2017-04-25 10:27:47

Name: Andreas Pecl / LWD Vlbg

E-Mail: andreas.pecl@lwz-vorarlberg.at

Ort: Schindlerspitze

Region: Österreich - Vorarlberg - Lechquellengeb./Lechtaler A.

Lat. / Long.: 47.1490° N / 10.2203° E **Seehöhe:** 2600 m

Hangneigung: 48° **Exposition:** N

Typ: Schneebrettlawine **Größe:** 2: klein

Länge: 330 m **Breite:** 12 m **Anrisshöhe:** 75 cm

Beteiligte: Ja **Gefahrenstufe:** erheblich (3)

Tot: 0 **Verletzt:** 0 **Unverletzt:** 0

Mitgerissen: 2 **Totalverschüttet:** 0 **Teilverschüttet:** 1

Bemerkungen:

Ein Snowboarder löste zu Fuss im extremen Gelände ein Schneebrett aus, welches ihn ca. 15 m mitriss. Er blieb in einem Staubereich unverschüttet und unverletzt liegen. Ein anderer Schifahrer, welcher ca. 150 m unterhalb querte, wurde durch die Schneemassen erfasst, ca. 165 m mitgerissen und bis zu den Knien verschüttet. Er konnte sich selbst befreien und blieb unverletzt.



--- ca. Zufahrt / Zustieg

Ereignisdatum: 2017-03-11 01:00:00

Meldedatum: 2017-03-15 12:23:04

Name: Pecl A. / LWD Vorarlberg

E-Mail: andreas.pecl@lwz-vorarlberg.at

Ort: Viereggerpass / Gargellen

Region: Österreich - Vorarlberg - Rätikon

Lat. / Long.: 46.9843° N / 9.8850° E **Seehöhe:** 2392 m

Hangneigung: 40° **Exposition:** O

Typ: Schneebrettlawine **Größe:** 2: klein

Länge: **Breite:** **Anrisshöhe:**

Beteiligte: Ja **Gefahrenstufe:** erheblich (3)

Tot: 0 **Verletzt:** 0 **Unverletzt:** 0

Mitgerissen: 2 **Totalverschüttet:** 0 **Teilverschüttet:** 1

Bemerkungen:

Zwei Tourengerher standen auf dem Viereggerpass auf einer für sie nicht erkennbaren Wächte. Diese brach auf die sehr steile Ostseite und löste unterhalb ein Schneebrett aus. Beide wurden ein Stück mitgerissen und konnten ihren Lawinenairbag aktivieren. Einer wurde teilverschüttet und beide blieben unverletzt. Sie stiegen dann wieder zum Joch/Pass zurück. Keine weiteren Details bekannt. Quelle und Bild: Angaben der Beteiligten und SLF-Davos



Ereignisdatum: 2017-03-10 13:04:00

Meldedatum: 2017-03-15 12:06:45

Name: Pecl A. / LWZ Vorarlberg

E-Mail: andreas.pecl@lwz-vorarlberg.at

Ort: Nahbereich Heimspitzbahn

Region: Österreich - Vorarlberg - Silvretta

Lat. / Long.: 46.9799° N / 9.9647° E **Seehöhe:** 2115 m

Hangneigung: 40° **Exposition:** W

Typ: Schneebrettlawine **Größe:** 2: klein
Länge: 55 m **Breite:** 50 m **Anrisshöhe:** 15 cm

Beteiligte: Ja **Gefahrenstufe:** groß (4)
Tot: 0 **Verletzt:** 0 **Unverletzt:** 0
Mitgerissen: 0 **Totalverschüttet:** 0 **Teilverschüttet:** 0

Bemerkungen:

Im Nahbereich der Heimspitzbahn der Silvretta Montafon AG lösten zwei Wintersportler im freien Schiraum ein kleines Schneebrett aus, konnten jedoch ausfahren. Nachdem zuerst nicht klar war, ob Personen betroffen bzw. verschüttet waren, erfolgte eine Sicherheitssuche. Diese verlief negativ. Quelle: PI Gaschurn



Ereignisdatum: 2017-03-03 13:26:00
Meldedatum: 2017-03-03 19:47:31
Name: Pecl A. / LWD Vorarlberg
E-Mail: andreas.pecl@lwz-vorarlberg.at
Ort: Ameisenspitze / Silbertal
Region: Österreich - Vorarlberg - Verwall

Lat. / Long.: 47.0943° N / 10.0778° E **Seehöhe:** 2300 m
Hangneigung: 35° **Exposition:** NW

Typ: Schneebrettlawine **Größe:** 3: mittel
Länge: **Breite:** **Anrisshöhe:**

Beteiligte: Ja **Gefahrenstufe:** erheblich (3)
Tot: 0 **Verletzt:** 0 **Unverletzt:** 2
Mitgerissen: 1 **Totalverschüttet:** 1 **Teilverschüttet:** 0

Bemerkungen:

2 Tourengerer stiegen das letzte Stück zu Fuss zum Gipfel. Vom Schidepot führen sie dann ohne Entlastungsabstände die Aufstiegsspur Richtung Ameisenjoch. Sie lösten ein Schneebrett aus, einer wurde nach ca. 60 m ganz verschüttet - nur ein Fuss war sichtbar. Der Zweite wurde ca. 10 m mitgerissen, blieb obenauf und konnte den Kollegen befreien. Beide blieben unverletzt. Man beachte das Gesamtausmass der Lawine! Quelle: PI Klösterle



Ereignisdatum: 2017-02-25 14:55:00

Melddatum: 2017-02-25 19:32:13

Name: Pecl A. /LWD Vorarlberg

E-Mail: andreas.pecl@lwz-vorarlberg.at

Ort: Westl. Eisentälerspitze

Region: Österreich - Vorarlberg - Verwall

Lat. / Long.: 47.0800° N / 10.0793° E **Seehöhe:** 2700 m

Hangneigung: 40° **Exposition:** SO

Typ: Schneebrettlawine

Größe: 2: klein

Länge: 100 m

Breite: 40 m

Anrisshöhe: 20 cm

Beteiligte: Ja


Gefahrenstufe: erheblich (3)

Tot: 0 **Verletzt:** 2 **Unverletzt:** 0

Mitgerissen: 2 **Totalverschüttet:** 0 **Teilverschüttet:** 2

Bemerkungen:

2 Tourengerer waren vom Schidepot zu Fuss im felsdurchsetzten Gelände Richtung Gipfel unterwegs. Dabei lösten sie ein Schneebrett aus, welches beide ca. 50 m mitriss, teiverschüttete und schwer verletzte. Quelle: Alpinpolizei Bludenz



Ereignisdatum: 2017-02-19 13:10:00

Meldedatum: 2017-02-20 07:28:04

Name: Pecl A. / LWD Vorarlberg

E-Mail: andreas.pecl@lwz-vorarlberg.at

Ort: Rotbühelspitze / Gargellen

Region: Österreich - Vorarlberg - Silvretta

Lat. / Long.: 46.9168° N / 9.9565° E **Seehöhe:** 2650 m

Hangneigung: 40° **Exposition:** W

Typ: Schneebrettlawine **Größe:** 3: mittel

Länge: 350 m **Breite:** 80 m **Anrisshöhe:** 75 cm

Beteiligte: Ja **Gefahrenstufe:** mäßig (2)

Tot: 0 **Verletzt:** 0 **Unverletzt:** 0

Mitgerissen: 2 **Totalverschüttet:** 0 **Teilverschüttet:** 2

Bemerkungen:

Bei der Abfahrt löste sich beim zweiten Tourengerer ein Schneebrett (Altschneeproblem). Zwei P wurden erfasst, mitgerissen und teilverschüttet (ausgelöste Lawinenairbags). Sie konnten sich selbst befreien. Der dritte TG wurde nicht verschüttet. Alle blieben unverletzt. Quelle: PI Bludenz / LWD VlbG



Ereignisdatum: 2017-02-18 14:00:00
Meldedatum: 2017-05-22 10:56:13
Name: Andreas Pecl / LWD Vlbg
E-Mail: andreas.pecl@lwz-vorarlberg.at
Ort: Laterns / Wannegg, Hochrotkopf
Region: Österreich - Vorarlberg - Bregenzerwaldgebirge

Lat. / Long.: 47.2792° N / 9.8196° E **Seehöhe:** 1900 m
Hangneigung: 40° **Exposition:** SW

Typ: Lockerschneelawine **Größe:** 1: Rutsch
Länge: 15 m **Breite:** 2 m **Anrisshöhe:** 10 cm

Beteiligte: Ja **Gefahrenstufe:** mäßig (2)
Tot: 0 **Verletzt:** 1 **Unverletzt:** 0
Mitgerissen: 1 **Totalverschüttet:** 0 **Teilverschüttet:** 0

Bemerkungen:

Ein Schitourengeher stieg alleine nordseitig des „Gehrenfalben“ auf den Grat (Wannegg) zwischen Gehrenfalben und Hochrotkopf auf. Als er südseitig wenige Meter unterhalb des Grates in Richtung Hochrotkopf queren wollte, löste er einen kleinen Rutsch aus, welcher ihn über felsdurchsetztes, sehr steiles Gelände ca. 150 m mitriss. Er wurde nicht verschüttet. Beim Absturz erlitt er jedoch leichte Verletzungen (Prellungen, Abschürfungen). Er konnte selbst per Handy die Rettungskräfte alarmieren. Er wurde vom Notarzt Hubschrauber Gallus 1 mittels 20-m- Tau geborgen und in weiterer Folge zum Parkplatz beim Gasthaus Bad Laterns gebracht. Von dort fuhr er selbst mit seinem PKW nach Hause. Quelle: PI Dornbirn



Ereignisdatum: 2017-02-12 11:55:00

Meldedatum: 2017-02-13 07:53:07

Name: Pecl A. / LWD Vorarlberg

E-Mail: lawinenwarndienst@lwz-vorarlberg.at

Ort: Lobschild / Silbertal

Region: Österreich - Vorarlberg - Verwall

Lat. / Long.: 47.0728° N / 10.0557° E **Seehöhe:** 2400 m

Hangneigung: 40° **Exposition:** N

Typ: Schneebrettlawine **Größe:** 2: klein

Länge: 150 m **Breite:** 30 m **Anrisshöhe:** 100 cm

Beteiligte: Ja **Gefahrenstufe:** mäßig (2)

Tot: 0 **Verletzt:** 0 **Unverletzt:** 0

Mitgerissen: 1 **Totalverschüttet:** 0 **Teilverschüttet:** 0

Bemerkungen:

Im Aufstieg mit Entlastungsabständen löste die zweite Person kurz unter dem Gipfel ein Schneebrett aus und wurde ca. 60 m mitgerissen. Sie konnte den Lawinenairbag auslösen und stürzte über einen Felsabsatz. Dort blieb sie unverletzt liegen. Von den anderen fünf Begleitern wurde niemand mitgerissen.
Quelle: PI Schruns und Unfallmelder



Ereignisdatum: 2017-02-11 13:00:00

Meldedatum: 2017-02-12 09:19:02

Name: Pecl A. / LWD Vorarlberg

E-Mail: lawinenwarndienst@lwz-vorarlberg.at

Ort: Hinterberg / Gargellen

Region: Österreich - Vorarlberg - Silvretta

Lat. / Long.: 46.9166° N / 9.9773° E **Seehöhe:** 2650 m

Hangneigung: 40° **Exposition:** NW

Typ: Schneebrettlawine **Größe:** 3: mittel
Länge: 500 m **Breite:** 250 m **Anrisshöhe:** 100 cm

Beteiligte: keine **Gefahrenstufe:** mäßig (2)

Tot: 0 **Verletzt:** 0 **Unverletzt:** 0

Mitgerissen: 0 **Totalverschüttet:** 0 **Teilverschüttet:** 0

Bemerkungen:

Überraschender Schneebrettabgang - entweder spontan oder durch aufsteigende Tourenguppe (Fernauslösung). Es erfolgte eine Sicherheitssuche, welche negativ verlief! Quelle: Alpinpolizei



Ereignisdatum: 2017-02-02 11:30:00
Meldedatum: 2017-02-04 16:05:28
Name: Pecl A. / LWZ Vorarlberg
E-Mail: lawinenwarndienst@lwz-vorarlberg.at
Ort: freier Schiraum westlich. Mahdlochjoch
Region: Österreich - Vorarlberg - Lechquellengeb./Lechtaler A.

Lat. / Long.: 47.1759° N / 10.1198° E **Seehöhe:** 2380 m

Hangneigung: 35° **Exposition:** N

Typ: Schneebrettlawine **Größe:** 3: mittel
Länge: 215 m **Breite:** 30 m **Anrisshöhe:** 60 cm

Beteiligte: Ja **Gefahrenstufe:** erheblich (3)
Tot: 1 **Verletzt:** 0 **Unverletzt:** 0
Mitgerissen: 0 **Totalverschüttet:** 0 **Teilverschüttet:** 0

Bemerkungen:

Ein seit 2.2.17 vermisster Mann wurde am 4.2.17, nach einer intensiven Suchaktion, tot in einem höchstwahrscheinlich selber ausgelösten Schneebrett gefunden. Der Alpinschifahrer, welcher keine Notfallausrüstung mitführte, wurde über 150 m mitgerissen und ca. 1,6 m tief verschüttet. Angaben zur Lawine und Quelle: PI Lech

LWU Wildgrubenspitze, Zürs 2.2.2017



Ereignisdatum: 2017-01-20 16:39:00
Meldedatum: 2017-05-22 15:36:34
Name: Pecl A. / LWD VlbG
E-Mail: andreas.pecl@lwz-vorarlberg.at
Ort: Schwarzkopf / Rinderhüttenbahn
Region: Österreich - Vorarlberg - Silvretta


Lat. / Long.: 46.9728° N / 9.9660° E **Seehöhe:** 2272 m
Hangneigung: 35° **Exposition:** NW

Typ: Schneebrettlawine **Größe:**
1: Rutsch
Länge: 41 m **Breite:** 33 m **Anrisshöhe:** 80 cm

Beteiligte: Ja **Gefahrenstufe:** erheblich (3)
Tot: 0 **Verletzt:** 0 **Unverletzt:** 0
Mitgerissen: 0 **Totalverschüttet:** 0 **Teilverschüttet:** 0

Bemerkungen:

Zwei Wintersportler sind einzeln an der Lawinenverbauung vorbei in den Hang eingefahren, wobei es zu einer Setzung in der Schneedecke gekommen sei. Erst beim Abschwingen auf der Piste, sei das Schneebrett hinter ihnen losgebrochen. Nachdem dies nicht gemeldet wurde und ein Bergbahnmitarbeiter die ca. 5 m hoch verschüttete Piste sah, wurde eine Sicherheitssuche veranlasst. Diese verlief negativ. Quelle: PI Gaschurn



Ereignisdatum: 2017-01-19 14:44:00
Meldedatum: 2017-01-23 16:51:13
Name: Pecl A. / LWD Vorarlberg
E-Mail: lawinenwarndienst@lwz-vorarlberg.at
Ort: Walser Hammerspitze "Wolfdohle"
Region: Österreich - Vorarlberg - Allgäuer Alpen

Lat. / Long.: 47.3264° N / 10.1978° E **Seehöhe:** 2100 m


Hangneigung: 40° **Exposition:** NW

Typ: Schneebrettlawine **Größe:** 2: klein
Länge: 500 m **Breite:** 40 m **Anrisshöhe:** 75 cm

Beteiligte: Ja **Gefahrenstufe:** erheblich (3)
Tot: 0 **Verletzt:** 1 **Unverletzt:** 3
Mitgerissen: 1 **Totalverschüttet:** 0 **Teilverschüttet:** 1

Bemerkungen:

4 Tourengerher stiegen von der deutschen Seite auf die Hammerspitze. Bei der Abfahrt löste der 2 TG ein Schneebrett aus, welches ihn ca. 500 m über Felsen und durch eine Rinne mitriss und teilverschüttete. Seine Begleiter fuhren ab und konnten ihn nach kurzer Oberflächensuche finden und befreien. Er wurde schwer verletzt ins KH geflogen. Quelle: PI Kleinwalsertal; Bild: Alpinpolizei



Ereignisdatum: 2017-01-16 12:30:00

Meldedatum: 2017-01-18 21:10:01

Name: Pecl A. / Vierhauser B.

E-Mail: lawinenwarndienst@lwz-vorarlberg.at

Ort: Nördl. Trittkopf / "Gamsmulde"

Region: Österreich - Vorarlberg - Lechquellengeb./Lechtaler A.

Lat. / Long.: 47.1636° N / 10.1885° E **Seehöhe:** 2400 m

Hangneigung: 40° **Exposition:** W

Typ: Schneebrettlawine

Größe: 3: mittel

Länge: 400 m

Breite: 60 m

Anrisshöhe: 100 cm

Beteiligte: Ja

Gefahrenstufe: erheblich (3)

Tot: 1 **Verletzt:** 0 **Unverletzt:** 2

Mitgerissen: 1 **Totalverschüttet:** 1 **Teilverschüttet:** 0

Bemerkungen:

2 von 3 P führen einzeln einen Abschnitt der "Gamsmulde" ab. Bei der 2 Person löste sich ein Schneebrett. Die 2 P konnte ausfahren. Die 3 Person wurde mitgerissen und am Ende der Lawine ca. 2 m tief verschüttet. Trotz relativ rascher Ortung, Ausgrabung u Reanimation überlebte die Person nicht. Quelle: LPD VlbG / Alpinpolizei Foto: Archiv: LWD VlbG



Ereignisdatum: 2017-01-16 11:10:00

Meldedatum: 2017-01-19 08:07:31

Name: Pecl A. / LWD Vlbg

E-Mail: lawinenwarndienst@lwz-vorarlberg.at

Ort: Hasenfluh / Zürs

Region: Österreich - Vorarlberg - Lechquellengeb./Lechtaler A.

Lat. / Long.: 47.1696° N / 10.1400° E **Seehöhe:** 2280 m

Hangneigung: 47° **Exposition:** O

Typ: Schneebrettlawine **Größe:** 3: mittel

Länge: 280 m **Breite:** 49 m **Anrisshöhe:** 70 cm

Beteiligte: Ja **Gefahrenstufe:** erheblich (3)

Tot: 0 **Verletzt:** 0 **Unverletzt:** 4

Mitgerissen: 1 **Totalverschüttet:** 0 **Teilverschüttet:** 1

Bemerkungen:

4 P kamen vom Muggenratlift und fuhren einzeln in den schon verspurten Steilhang. Bei der 3 P löste sich das Schneebrett und riss diese ca. 150 m mit. Er wurde nur teilverschüttet, konnte sich selbst befreien und blieb unverletzt.
Quelle u Bild: Polizeiinspektion Lech



Ereignisdatum: 2017-01-15 13:00:00

Meldedatum: 2017-01-16 17:14:34

Name: Pecl A. / LWD Vorarlberg

E-Mail: lawinenwarndienst@lwz-vorarlberg.at

Ort: Trittkopf / Variante Nadel

Region: Österreich - Vorarlberg - Lechquellengeb./Lechtaler A.

Lat. / Long.: 47.1514° N / 10.1737° E **Seehöhe:** 2000 m

Hangneigung: 40° **Exposition:** W

Typ: Schneebrettlawine **Größe:** 2: klein

Länge: 120 m **Breite:** 25 m **Anrisshöhe:** 100 cm

Beteiligte: Ja **Gefahrenstufe:** groß (4)

Tot: 0 **Verletzt:** 1 **Unverletzt:** 3

Mitgerissen: 3 **Totalverschüttet:** 0 **Teilverschüttet:** 2

Bemerkungen:

3 Variantenfahrer fuhren unterhalb der sog. Flexennadel im freien Gelände in die sehr steile Mulde ein. Der erste löste ein Schneebrett aus, welches insgesamt 3 P mitriss und 2 P teilverschüttete. Eine weitere P, welche nicht zur Gruppe gehörte, wurde ebenfalls mitgerissen, aber nicht verschüttet. 1 P, welche von der Lawine an die Felsen gedrückt wurde zog sich schwere Rückenverletzungen zu. Die anderen blieben unverletzt. Übersichtsbild: PI Klösterle



Ereignisdatum: 2017-01-15 11:25:00
Meldedatum: 2017-01-16 12:52:02
Name: Pecl A. / LWD Vorarlberg
E-Mail: lawinenwarndienst@lwz-vorarlberg.at
Ort: Mittelbergkopf Nordhang
Region: Österreich - Vorarlberg - Allgäuer Alpen

Lat. / Long.: 47.3259° N / 10.1156° E **Seehöhe:** 1880 m
Hangneigung: 40° **Exposition:** N

Typ: Schneebrettlawine **Größe:** 2: klein
Länge: 60 m **Breite:** 4 m **Anrisshöhe:**

Beteiligte: Ja **Gefahrenstufe:** erheblich (3)
Tot: 0 **Verletzt:** 0 **Unverletzt:** 0
Mitgerissen: 1 **Totalverschüttet:** 0 **Teilverschüttet:** 1

Bemerkungen:

1 Schifahrer löste im freien Schiraum ein kleines Schneebrett aus und wurde etwa 50 m mitgerissen. Er löste seinen Lawinenairbag aus und wurde nur teilverschüttet. Er konnte sich selbst befreien. Ein Schi und ein Stock gingen dabei verloren, sodass er mittels Tau von der Polizei ausgeflogen wurde. Nähere Details nicht bekannt. Quelle: PI Kleinwalsertal



Ereignisdatum: 2017-01-14 15:30:00

Meldedatum: 2017-01-17 08:08:14

Name: Pecl A. / LWD VlbG

E-Mail: andreas.pecl@vorarlberg.at

Ort: Damüls / Hasenbühel

Region: Österreich - Vorarlberg - Bregenzerwaldgebirge

Lat. / Long.: 47.2999° N / 9.8806° E **Seehöhe:** 1650 m

Hangneigung: 35° **Exposition:** SO

Typ: Schneebrettlawine

Größe: 2: klein

Länge: 80 m

Breite:

Anrisshöhe: 100 cm

Beteiligte: Ja

Gefahrenstufe: erheblich (3)

Tot: 0 **Verletzt:** 0 **Unverletzt:** 2

Mitgerissen: 1 **Totalverschüttet:** 0 **Teilverschüttet:** 1

Bemerkungen:

3 Schifahrer fuhren im freien Gelände. 1 Person wurde durch Schneebrett mitgerissen und bis zum Hals verschüttet. Er konnte sich selbst befreien und blieb unverletzt. Weitere Details nicht bekannt. Quelle: Alpinpolizei / PI Hohenems



Ereignisdatum: 2017-01-14 15:00:00

Meldedatum: 2017-01-16 12:36:31

Name: A. Pecl / LWD Vorarlberg

E-Mail: lawinenwarndienst@lwz-vorarlberg.at

Ort: Mottakopf / Sonnenlagant

Region: Österreich - Vorarlberg - Rätikon

Lat. / Long.: 47.0706° N / 9.7232° E **Seehöhe:**

Hangneigung: **Exposition:**

Typ: Schneebrettlawine **Größe:** 3: mittel

Länge: **Breite:** **Anrisshöhe:**

Beteiligte: Ja **Gefahrenstufe:** erheblich (3)

Tot: 1 **Verletzt:** 0 **Unverletzt:** 2

Mitgerissen: 0 **Totalverschüttet:** 1 **Teilverschüttet:** 1

Bemerkungen:

3 P von Staublawine erfasst und mitgerissen. Nach Befreiung einer teilverschütteten P wurde zu zweit mittels LVS nach dem ganz Verschütteten gesucht. Dieser wurde dann ausgegraben, war jedoch bereits tot. Genaue schneetechnische Angaben und Ausmasse zur Lawine fehlen auf Grund der Witterungssituation u der Lawinengefahr.



Ereignisdatum: 2017-01-11 14:10:00

Meldedatum: 2017-01-12 12:04:41

Name: Lawinenwarndienst VlbG

E-Mail: lawinenwarndienst@lwz-vorarlberg.at

Ort: Diedamskopf / Stoggerlitte

Region: Österreich - Vorarlberg - Allgäuer Alpen

Lat. / Long.: 47.3400° N / 10.0217° E **Seehöhe:** 1850 m

Hangneigung: 49° **Exposition:** W

Typ: Schneebrettlawine **Größe:** 2: klein

Länge: 120 m **Breite:** 20 m **Anrisshöhe:** 50 cm

Beteiligte: Ja **Gefahrenstufe:** mäßig (2)

Tot: 0 **Verletzt:** 0 **Unverletzt:** 2

Mitgerissen: 1 **Totalverschüttet:** 0 **Teilverschüttet:** 0

Bemerkungen:

Bei Einfahrt in Steilrinne löste der Vorausfahrende ein kleines Schneebrett aus, wurde ca. 100 m mitgerissen aber nicht verschüttet. Er verlor lediglich einen Schi und blieb unverletzt. Quelle: Alpinpolizei und LWD VlbG

Keine aussagekräftigen Bilder vom Ereignis verfügbar!

Ereignisdatum: 2017-01-11 12:10:00

Meldedatum: 2017-01-11 21:25:04

Name: Lawinenwarndienst VlbG

E-Mail: lawinenwarndienst@lwz-vorarlberg.at

Ort: unterhalb Maroispitze

Region: Österreich - Vorarlberg - Verwall

Lat. / Long.: 47.1092° N / 10.1529° E **Seehöhe:** 2470 m

Hangneigung: 36° **Exposition:** NW

Typ: Schneebrettlawine

Größe: 3: mittel

Länge: 170 m

Breite: 50 m

Anrisshöhe: 85 cm

Beteiligte: Ja


Gefahrenstufe: erheblich (3)

Tot: 1 **Verletzt:** 0 **Unverletzt:** 3

Mitgerissen: 2 **Totalverschüttet:** 1 **Teilverschüttet:** 1

Bemerkungen:

4 P fuhren von Maroischarte ab. Bei Querung unterhalb der Maroispitze wurden sie von Schneebrett überrascht. 1 P wurde teilverschüttet, 1 P ganz verschüttet. Diese verstarb trotz rascher Ortung und Ausgrabung noch vor Ort. Breite: Anriss 32m, Mitte 66m; Anrisshöhe 30 bis 85cm; steilste Stelle 45°; Quelle: Alpinpolizei und LWD VlbG



Ereignisdatum: 2017-01-06 14:20:00

Meldedatum: 2017-02-21 15:13:56

Name: Pecl A. / LWD Vorarlberg

E-Mail: andreas.pecl@lwz-vorarlberg.at

Ort: Schindlerspitze / Arlberg

Region: Österreich - Vorarlberg - Lechquellengeb./Lechtaler A.

Lat. / Long.: 47.1489° N / 10.2196° E **Seehöhe:** 2440 m

Hangneigung: 35° **Exposition:** W

Typ: Schneebrettlawine

Größe: 3: mittel

Länge:

Breite: 200 m

Anrisshöhe: 50 cm

Beteiligte: unbekannt

Gefahrenstufe: erheblich (3)

Tot: 0 **Verletzt:** 0 **Unverletzt:** 0

Mitgerissen: 0 **Totalverschüttet:** 0 **Teilverschüttet:** 0

Bemerkungen:

Genaue Auslöseursache unklar - spontan oder Gruppe. Eine Sicherheitssuche erfolgte - es wurde niemand verschüttet! Quelle: PI Klösterle

