Vorarlberg
unser Land

2014

Wanderungsstatistik 2013

Wanderungsstatistik 2013

Amt der Vorarlberger Landesregierung
Landesstelle für Statistik

Herausgeber und Hersteller
Amt der Vorarlberger Landesregierung
Landesstelle für Statistik
Römerstraße 15
A-6901 Bregenz
Internet: www.vorarlberg.at
E-Mail: statistik@vorarlberg.at
Telefon: +43(0)5574/511-20155 bzw. 20157
Telefax: +43(0)5574/511-920197

Redaktion
DI Egon Rücker

Inhalt
DI Egon Rücker, Michael Hofer
Telefon: +43(0)5574/511-20150
E-Mail: egon.ruecker@vorarlberg.at

Bregenz, August 2014

Wanderungsstatistik für Vorarlberg 2013

INHALTSVERZEICHNIS

ERLÄUTERUNGEN **5**

EINLEITUNG **7**

ZUSAMMENFASSUNG **8**

VORARLBERG **11**

ALLGEMEIN 11
AUSLANDSWANDERUNG 11
BUNDESLÄNDER 13
GESCHLECHT 13
ALTER 14
ZEITPUNKT DER WANDERUNGEN 16
STAATSANGEHÖRIGKEIT 17

REGIONEN **20**

ALLGEMEIN 20
ARLBERG/KLOSTERTAL 20
BRANDNERTAL 20
BREGENZERWALD 21
GROßES WALSERTAL 21
KLEINWALSERTAL 22
LEIBLACHTAL 22
MONTAFON 22
WALGAU 23
RHEINTAL 23

GEMEINDEN **26**

ALLGEMEIN 26
STÄDTE UND GEMEINDEN MIT MEHR ALS 5000 EINWOHNERN 26
WANDERUNGSBEWEGUNGEN 2013 27
WANDERUNGSBEWEGUNGEN VON 2009 BIS 2013 29

ZEITREIHEN **32**

Erläuterungen

Hauptwohnsitz - jeder Bewohner kann nur einen Hauptwohnsitz melden, Nebenwohnsitze können mehrere gemeldet werden. Der Hauptwohnsitz einer Person ist an jener Unterkunft begründet, an der sie sich mit der Absicht niedergelassen hat, diese zum Mittelpunkt ihrer Lebensbeziehungen zu machen. Trifft diese sachliche Voraussetzung bei einer Gesamtbetrachtung der beruflichen, wirtschaftlichen und gesellschaftlichen Lebensbeziehungen eines Menschen auf mehrere Wohnsitze zu, so hat er jenen als Hauptwohnsitz zu bezeichnen, zu dem er das größte Naheverhältnis hat.

Eine ***Wanderung*** bezeichnet die Ummeldung des Hauptwohnsitzes. Der *Herkunftsort* bezeichnet dabei den Ort der Abmeldung und der *Zielort* den der Anmeldung. Personen mit einer Aufenthaltsdauer im Inland von weniger als 91 Tagen werden nicht zur Wohnbevölkerung gezählt. Verändert eine Person im Inland ihren Hauptwohnsitz, so wird die Veränderung erst nach einer Mindestaufenthaltsdauer von 90 Tagen wirksam, bis dahin wird die Person zum vorherigen Wohnort gezählt. Erfolgt die Anmeldung des Hauptwohnsitzes nicht innerhalb von 90 Tagen, wird der Zielort als unbekannt angegeben und die Abwanderung zu den Auslandswanderungen gezählt.

Eine ***Binnenwanderung*** ist eine Wanderung, welche die Grenzen eines Gebietes (beispielsweise Vorarlberg) nicht verlässt. Dies bedeutet, dass sowohl der Herkunftsort als auch der Zielort in diesem Gebiet sind. Das Gebiet wird durch das Kapitel, in dem der Begriff Binnenwanderung verwendet wird, festgelegt.

Ein ***Zuzug***, bzw. eine *Zuwanderung* ist eine Wanderung, deren Zielort in der betrachteten territorialen Einheit wie Staat, Bundesland, Bezirk, Region oder Gemeinde ist. Der Herkunftsort der Wanderung ist jedoch nicht in diesem Gebiet. Das Gebiet wird durch das Kapitel, in dem der Begriff verwendet wird, festgelegt.

Ein ***Wegzug*** ist eine Wanderung, deren Herkunftsort in einer betrachteten territorialen Einheit wie Staat, Bundesland, Bezirk, Region oder Gemeinde ist. Der Zielort der Wanderung ist jedoch nicht in diesem Gebiet. Das Gebiet wird durch das Kapitel, in dem der Begriff verwendet wird, festgelegt.

Wanderungssaldo* oder *Wanderungsbilanz – Differenz aus Zuzügen minus Wegzügen; der Wanderungssaldo in der Wanderungsstatistik kann vom errechneten Wanderungssaldo, wie er in der Bevölkerungsstatistik zur Verwaltungszählung der Landesstatistik berechnet wird abweichen, da methodische Unterschiede zwischen der Verwaltungszählung der Landesstatistik und dem Populationsregister der Statistik Österreich existieren. So werden in der Bevölkerungsstatistik und Wanderungsstatistik der Bundesanstalt Statistik Österreich nur jene Personen zum Stichtagszeitpunkt berücksichtigt, welche eine Mindestaufenthaltsdauer von 90 Tagen erfüllen, während in der Verwaltungszählung alle gemeldeten Personen zum Stichtagszeitpunkt gezählt werden.

Wanderungsbilanzrate – errechnet sich aus dem Wanderungssaldo geteilt durch die Durchschnittsbevölkerung. Die Durchschnittsbevölkerung ist das arithmetische Mittel der vier Quartalsmeldungen der Verwaltungszählung, herausgegeben von der Landesstelle für Statistik. Sie wird in Promille angegeben.

Das ***Wanderungsvolumen*** umfasst alle Wanderungsbewegungen in einem Gebiet. Es errechnet sich aus der Summe von Binnenwanderung sowie dem Außenwanderungszuzug und -wegzug.

Personen – Es ist möglich, dass eine Person innerhalb eines Jahres mehrmals den Hauptwohnsitz ändert. Solche Fälle werden in dieser Publikation gleich gewertet wie Wanderungen mehrerer Personen.

Regionen – sind nach außen geografisch oder politisch abgrenzbare Gebietseinheiten. In dieser Publikation sind als Regionen die Vorarlberger Regionen Arlberg/Klostertal, Brandnertal, Bregenzerwald, Großes Walsertal, Kleinwalsertal, Leiblachtal, Montafon, Rheintal und Walgau definiert.

Rechtsgrundlage - Rechtsgrundlage für die Wanderungsstatistik ist das Meldegesetz 1991, BGBl. Nr. 9/1992 idgF, sowie die Meldegesetz-Durchführungsverordnung, BGBl. II Nr. 66/2002 idgF. Darin wird u.a. geregelt, dass die für die Wanderungsstatistik benötigten Meldedaten indirekt personenbezogen vom Bundesministerium für Inneres der Statistik Österreich zu übermitteln sind. Statistik Österreich hat die Daten zu anonymisieren und den Ländern und Gemeinden unentgeltlich zur Verfügung zu stellen.

Quellangaben - In der Wanderungsstatistik für die Jahre 2002 bis 2006 wurden die Ergebnisse der Proberegisterzählung im Nachhinein berücksichtigt. Durch die Revision der Daten gab es bei den Zeitreihen Änderungen der Ergebnisse. Die Registerzählung zum Stichtag 31.10.2011 brachte ein von der Statistik des Bevölkerungsstandes abweichendes Ergebnis. Zur Wahrung der Konsistenz mit den Zählungsergebnissen war sowohl eine Revision der laufenden Bevölkerungsstatistik als auch der Wanderungsstatistik notwendig. Diese Revision betrifft die Bevölkerungsstände zwischen dem 2. Quartal 2007 und dem 1. Quartal 2012 sowie die Jahresdurchschnittsbevölkerung und die Wanderungsstatistik der Jahre 2007 bis 2011.
Wanderungsdaten: Quelle Statistik Österreich, Populationsregister
Bevölkerungsdaten: Quelle Landesstatistik, Verwaltungszählung

Einleitung

Die Wanderungsstatistik bildet die Grundlage zur Analyse der Wanderungsbewegungen in Vorarlberg. Sie ist Teil der Bevölkerungsstatistik, da sich die Unterschiede zweier Bevölkerungsstände zu verschiedenen Zeitpunkten durch die Geburten- und Wanderungsbilanz eindeutig erklären lassen. Die Landesstatistik analysiert die Wanderungsbewegungen für das Land Vorarlberg, dessen Regionen und Gemeinden. Die zur Analyse notwendigen Wanderungsdaten werden aufgrund gesetzlicher Grundlagen von der Bundesanstalt Statistik Österreich den Ländern kostenlos zur Verfügung gestellt.

Im Folgenden werden die Wanderungsbewegungen für das Jahr 2013 in Vorarlberg anhand der Daten aus dem Populationsregister der Statistik Österreich dargestellt. Die wesentlichen Ergebnisse sind in der Zusammenfassung kurz und in den jeweiligen Abschnitten zu Vorarlberg, den Regionen und den Gemeinden ausführlich beschrieben. Des Weiteren finden Sie die Wanderungsbewegungen im Zeitverlauf für die Jahre 2002 bis 2013.

Zusammenfassung

Als grundsätzliche Tendenz ist ein positiver Saldo bei den Auslandswanderungen festzustellen. Dieser konnte (wie bereits im Vorjahr) die negative Österreichwanderungsbilanz erneut kompensieren. Die Wanderungstendenz zeigte Ströme aus dem Ausland, speziell aus Deutschland, nach Vorarlberg, während die Ströme aus Vorarlberg wiederum hauptsächlich nach Tirol und Wien führten.

Im Jahr 2013 wechselten 8.764 Personen ihren Hauptwohnsitz aus dem Ausland oder von anderen Bundesländern nach Vorarlberg, während 7.104 Personen aus Vorarlberg abwanderten. Dies ergibt einen positiven Saldo von 1.660 Zuwanderungen. Innerhalb von Vorarlberg wanderten 29.659 Personen innerhalb derselben Gemeinde, in andere Gemeinden, oder sie wechselten zwischen den Regionen. Der positive Saldo von 1.660 Wanderungen ist der Höchste seit Beginn der Aufzeichnungen im Jahr 2002.

Auslandswanderungen

Insgesamt sind im Jahr 2013 6.475 Personen aus dem Ausland nach Vorarlberg gezogen, hingegen nur 4.448 von Vorarlberg ins Ausland abgewandert. Dies entspricht einem Zuzugsplus von 2.027 Menschen. Jene Zuwanderungsströme aus Deutschland sowie die Zuzüge von ungarischen Staatsbürgern waren hauptverantwortlich für den hohen positiven Auslandssaldo.

Binnenwanderungen

64% der Männer und 67% der Frauen welche wanderten, verlegten ihren Wohnsitz innerhalb von Vorarlberg. Tendenziell wanderten Frauen eher landesintern, während Männer eher bereit waren ins Ausland zu gehen. 29.659 Binnenwanderungen, das sind 65% der gesamten Wanderungen Vorarlbergs wurden im Jahr 2013 verzeichnet.

Staatsangehörigkeit

2013 sind 971 Österreicher mehr aus Vorarlberg weggezogen, als zugezogen sind. Bei Personen mit ausländischer Staatsbürgerschaft betrug der Saldo 2.631 Zuzüge. Die größte Zuwanderergruppe nach Staatsangehörigkeit kam aus Deutschland mit 20%, gefolgt von der Türkei mit 4,5%. Bei den türkischen Staatsangehörigen war jedoch auch der Wegzug außergewöhnlich hoch, sodass sich hier ein Saldo von lediglich 54 Personen ergibt, bei einer Zuwanderung von 390 und Abwanderung von 336 Personen. Ebenfalls überraschend hoch war der Zuzug von ungarischen Staatsbürgern, der gerundet 520 Zuwanderungen, aber nur 140 Wegzüge beträgt.

Geschlecht

Insgesamt wanderten rund 23.600 Männer und 22.000 Frauen im Jahr 2013. Rund 30.000 Wanderungen waren Binnenwanderungen innerhalb Vorarlbergs. Während Frauen tendenziell eher in andere und von anderen Bundesländern wanderten, war bei Männern die Auslandsinteraktion höher. Es zogen das ganze Jahr über mehr Männer ins Ausland weg und aus dem Ausland her als Frauen.

Alter

Das Durchschnittsalter der Personen, welche bei Wanderbewegungen in Vorarlberg erfasst wurden betrug 30,7 Jahre. Die Zuwanderer mit dem höchsten Durchschnittsalter kamen mit ca. 35 Jahren aus der Schweiz und Liechtenstein. Bei den Wegzügen stellten die Kroaten mit 49 Jahren die durchschnittlich älteste Gruppe.

Zeitpunkt

Juli, August, September und Oktober waren die Monate mit den höchsten Zuzugsraten 2013. Die Wegzüge waren im September und Oktober am Höchsten. In keinem Monat des Jahres war der (Gesamt-)Wanderungssaldo für Vorarlberg negativ bilanziert.

Regionen

45.527 Personen wanderten während des letzten Jahres in Vorarlberg. 25.168 bzw. 55% der Wandernden verlegten ihren Wohnsitz innerhalb derselben Region. 4.491 bzw. 10% wanderten in eine andere Region. Das Rheintal besaß einen positiven Saldo von 1.517, gefolgt vom Walgau mit 86, dem Leiblachtal mit 57 und dem Bregenzerwald mit 45. Ebenfalls positive Salden vermerken das Brandnertal (14), das Große Walsertal und das Kleinwalsertal (19 und 14). Negative Salden verzeichnen der Arlberg (-29) sowie das Montafon (-80). Letzteres sogar einen starken Wegzugsüberschuss.

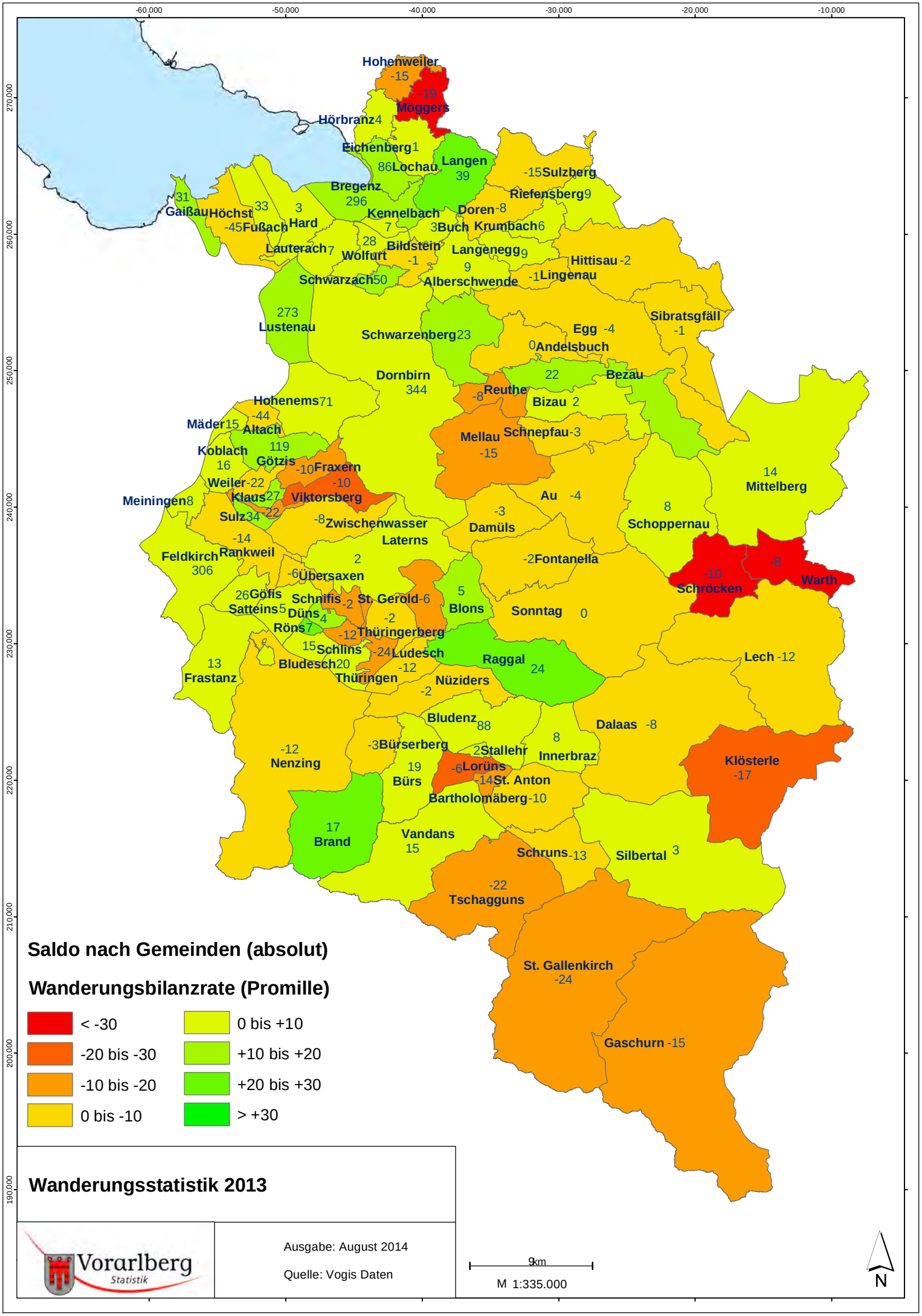
Hohenweiler -15
Möggers -19
Hörbranz 4
Eichenberg 1
Lochau 86
Langen 39
Sulzberg -15
Riefensberg 9
Bregenz 296
Kennelbach 7
Doren -8
Buch 3
Krumbach 6
Gaißau 31
Höchst 33
Fußach -45
Hard 3
Lauterach 7
Wolfurt 28
Bildstein -1
Langenegg 9
Hittisau -2
Lingenau -1
Alberschwende 9
Schwarzach 50
Lustenau 273
Schwarzenberg 23
Egg -4
Andelsbuch 0
Sibratsgfäll -1
Dornbirn 344
Bezau 22
Reuthe -8
Bizau 2
Hohenems 71
Mäder 15
Altach -44
Mellau -15
Schnepfau -3
Koblach 16
Götzis 119
Fraxern -10
Weiler -22
Viktorsberg -10
Meiningen 8
Klaus 27
Sulz 34
-22
Au -4
Mittelberg 14
Damüls -3
Schoppernau 8
Zwischenwasser -8
Laterns
Feldkirch 306
Rankweil -14
Fontanella -2
Übersaxen -6
Schröcken -10
Warth -8
Göfis 26
Schnifis -2
St. Gerold -6
Satteins 5
Düns 4
Blons 5
Sonntag 0
Röns 7
Thüringerberg -12
Schlins 15
Ludesch -24
Bludesch 20
Thüringen -12
Raggal 24
Lech -12
Frastanz 13
Nüziders -2
Bludenz 88
Dalaas -8
Bürserberg -3
Stallehr 2
Innerbraz 8
Nenzing -12
Lorüns -6
Bürs 19
St. Anton -14
Klösterle -17
Bartholomäberg -10
Brand 17
Vandans 15
Schruns -13
Silbertal 3
Tschagguns -22
St. Gallenkirch -24
Gaschurn -15
Saldo nach Gemeinden (absolut)
Wanderungsbilanzrate (Promille)
< -30
-20 bis -30
-10 bis -20
0 bis -10
0 bis +10
+10 bis +20
+20 bis +30
> +30
Wanderungsstatistik 2013
Vorarlberg Statistik
Ausgabe: August 2014
Quelle: Vogis Daten
9km
M 1:335.000
N

Vorarlberg

Allgemein

Wanderungen	Anzahl	*Prozent*
Binnenwanderung[1)]	*29.659*	*65,1*
Zuzug aus anderem Bundesland	*2.289*	*5,0*
Zuzug aus dem Ausland	*6.475*	*14,2*
Wegzug in ein anderes Bundesland	*2.656*	*5,8*
Wegzug ins Ausland	*4.448*	*9,8*
Gesamt[2)]	*45.527*	*100,0*
Wanderungssaldo	*1.660*	
Wanderungsbilanzrate (in Promille)	4,4	

1) Binnenwanderungen, Zuzüge und Wegzüge; alle Wanderungen von, nach oder innerhalb Vorarlbergs
2) Binnenwanderungen, Zuzüge und Wegzüge summiert

Im Jahr 2013 wechselten 29.629 Personen ihren Wohnsitz innerhalb Vorarlbergs. D.h. sie wanderten entweder von einer Gemeinde in eine andere der 96 Gemeinden oder innerhalb derselben Gemeinde. 2.289 Personen wanderten im Laufe des Jahres 2013 aus anderen Bundesländern nach Vorarlberg, während 2.656 Vorarlberger ihren Wohnsitz im selben Zeitraum in ebendiese verlegten. Dies ergibt einen negativen Saldo von -367. Dieser wurde jedoch durch den positiven Saldo (2.027) der Auslandswanderung wieder relativiert. Das Jahr 2013 weist eine sehr hohe Wanderungsbilanzrate von 4,4‰ auf und ist somit die höchste im Jahresvergleich seit 2004. Im Jahr 2004 wurde die zweithöchste Rate von 3,7‰ erreicht, gefolgt von 2003 mit 3,4‰.

Auslandswanderung

Im Jahr 2013 wanderten 6.475 Personen aus dem Ausland nach Vorarlberg, während 4.448 aus dem Bundesland wegzogen. Dies ergibt einen positiven Saldo von 2.027 Individuen. Das wiederum bedeutet, dass 2013 um 2.027 Personen mehr zuzogen als wegzogen.

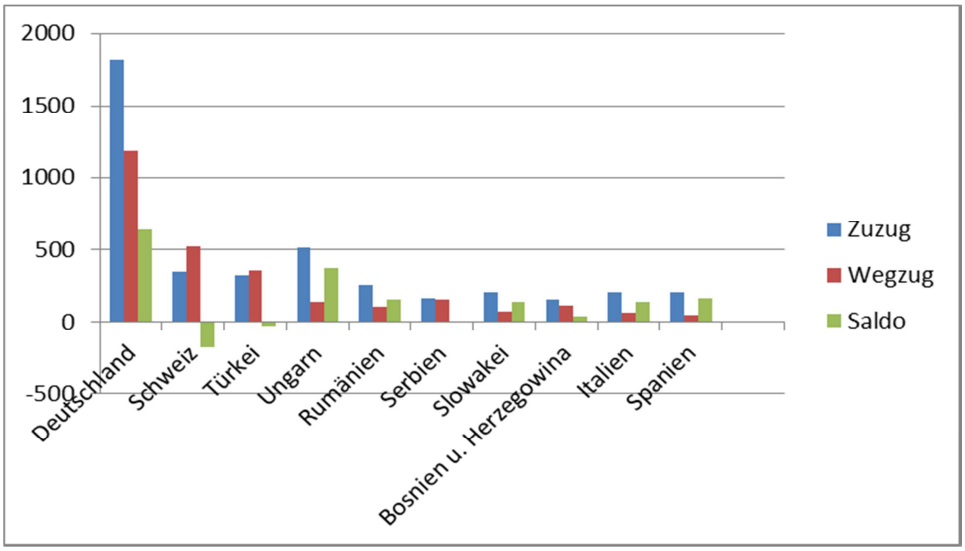

Herkunftsort /Zielort	Zuzug	*Prozent*	Wegzug	*Prozent*	Saldo	Wanderungs-volumen[1)]
Deutschland	1.819	*28,1*	1.183	*26,6*	636	3.002
Schweiz	346	*5,3*	525	*11,8*	-179	871
Türkei	323	*5,0*	353	*7,9*	-30	676
Ungarn	513	*7,9*	137	*3,1*	376	650
Rumänien	258	*4,0*	106	*2,4*	152	364
Serbien	162	*2,5*	154	*3,5*	8	316
Slowakei	207	*3,2*	70	*1,6*	137	277
Bosnien u. Herzegowina	157	*2,4*	118	*2,7*	39	275
Italien	207	*3,2*	66	*1,5*	141	273
Spanien	207	*3,2*	44	*1,0*	163	251
Top 10 Gesamt	4.199	*64,8*	2.756	*62,0*	1.443	6.955
Andere Länder	2.276	*35,2*	1.692	*38,0*	584	3.968
Gesamt (Auslandswand.)	6.475	*100,0*	4.448	*100,0*	2.027	10.923

1) Zu- und Wegziehende aus dem bzw. ins Ausland gesamt ohne Binnenwanderungen

Hier zeigt sich, das Deutschland mit 1.819 Zuzügen und 1.183 Wegzügen, was in etwa 28% der Zuwanderungen und 26% der Auswanderungen entspricht, unter den Ländern mit dem höchsten Gesamtwanderungsvolumen an erster Stelle steht. Es ist Vorarlbergs bedeutendstes Einwandererland, sowie ein wichtiger Zielort für Auswanderer aus Vorarlberg.

Wanderung	Länder	Häufigkeit	Prozent
Wegzüge[2)]	EU28	1.992	*44,8*
	Nicht-EU28	2.456	*55,2*
	Gesamt	4.448	*100*
Zuzüge[1)]	EU28	4.081	*63,0*
	Nicht-EU28	2.394	*37,0*
	Gesamt	6.475	*100*
Saldo	EU-28	2.089	
	Nicht-EU28	-62	
	Gesamt	2.027	

1) Zuzüge nach Vorarlberg aus den EU-28 Ländern, bzw. aus einem Land, das nicht dazu gehört

2) Wegzüge aus Vorarlberg in ein EU-28 Land, oder in ein Land, welches nicht dazu gehört

Anm.: Wanderungen von bzw. in andere Bundesländer wurden von der obigen Statistik ausgenommen.

Von 6.475 Zuzügen aus dem Ausland waren 4.081 aus den EU-Staaten und 2.394 aus anderen Ländern. In Prozent ausgedrückt bedeutet das, dass 63% der Zuziehenden EU-Bürger sind, während 37% aus den restlichen Teilen der Welt kommen. Bei den Wegzügen verhielt es sich umgekehrt. Nur 44,8% zogen in ein EU-Land, während 55,2% der Personen in ein Nicht-EU-Land zogen. Gegenübergestellt ergab sich ein Saldo von 2.027 Personen.

Bundesländer

Wanderung	Andere Bundesländer	Prozent[1)]
Zuzug	2.289	46,3
Wegzug	2.656	53,7
Saldo	-367	
Wanderungsvolumen	4.945	100,0

1) 100% = Ausgehend vom Wanderungsvolumen mit den Bundesländern ohne Binnen- und Auslandswanderungen

Im Jahr 2013 zogen 2.289 Personen aus anderen Bundesländern Österreichs nach Vorarlberg und 2.656 Personen wanderten in andere Bundesländer ab. Es zogen also um 367 Personen mehr weg als zu. Das Gesamtwanderungsvolumen aller Bundesländerwanderungen die Vorarlberg betrafen betrug 4.945 Personen.

Bundesland	Wegzug		Zuzug		Saldo
	Häufigkeit	Prozent	Häufigkeit	Prozent	
Wien	970	36,5	578	25,3	-392
Tirol	778	29,3	709	31,0	-69
Steiermark	301	11,3	239	10,4	-62
Salzburg	105	4,0	123	5,4	18
Oberösterreich	174	6,6	272	11,9	98
Niederösterreich	171	6,4	214	9,3	43
Kärnten	109	4,1	112	4,9	3
Burgenland	48	1,8	42	1,8	-6
Österreich o. Vlbg.	2.656	100,0	2.289	100,0	-367

Den größten Zuwachs konnte Vorarlberg mit Zuzügen aus Tirol (709) verzeichnen, gefolgt von Wien (578) und Oberösterreich (272). Bei den Wegzügen konnte hingegen Wien den ersten Platz (970) für sich besetzen gefolgt von Tirol (778) und der Steiermark (301). Die anderen Bundesländer wiesen durchwegs niedrigere Zahlen auf, hier zogen jedoch mit Ausnahme vom Burgenland von überall mehr Menschen nach Vorarlberg hin als weg. Die im Vergleich sehr hohen Wanderungszahlen für Tirol und Wien sind vor allem auf Studenten zurückzuführen. Hier ergeben sich auch hohe Negativsalden von -69 (T) und -392 (W).

Geschlecht

Wanderung	Gesamt	Geschlecht		%- Verteilung	
		Männer	Frauen	Männer	Frauen
Binnenwanderung Vorarlberg	29.659	14.986	14.673	63,6	66,8
Zuzug aus anderem Bundesland	2.289	1.150	1.139	4,9	5,2
Zuzug aus dem Ausland	6.475	3.553	2.922	15,1	13,3
Wegzug in ein anderes Bundesland	2.656	1.345	1.311	5,7	6,0
Wegzug ins Ausland	4.448	2.525	1.923	10,7	8,8
Gesamt	45.527	23.559	21.968	100,0	100,0

Die Geschlechterverteilung zeigt, dass Frauen eher den Wechsel des Wohnorts innerhalb Vorarlbergs präferierten (66,8% der Frauen, 63,6% der Männer), während Männer bei den Auslandswanderungen dominierten (10,7 der Männer und 8,8% der Frauen). Bei den Bundesländerwanderungen war wiederum die Frauenwanderungsquote im Geschlechter-vergleich marginal höher.

Alter

Das Durchschnittsalter der Personen, die innerhalb von Vorarlberg sowie auch nach Vorarlberg wanderten lag bei 30,7 Jahren. Das Durchschnittsalter der Frauen war mit 30,5 Jahren geringer wie bei den Männern, die im Schnitt 30,9 Jahre alt waren.

Geschlecht	Mittelwert	Anzahl
Männer	30,89	23.559
Frauen	30,47	21.968
Durchschn. Alter/Insgesamt	30,69	45.527

Wegzüge mit dem höchsten Durchschnittsalter

Staat	Durchschnittsalter	Anzahl
Kroatien	49	47
Serbien	45	154
Türkei	41	353
Bosnien und Herzegowina	41	118
Italien	37	66
Slowakei	36	70
Bulgarien	36	63
Ungarn	35	137
Liechtenstein	35	73
Brasilien	32	84

Zuzüge mit dem höchsten Durchschnittsalter

Staat	Durchschnittsalter	Anzahl
Liechtenstein	35	43
Schweiz	35	346
Kroatien	33	149
Deutschland	32	1.819
Ungarn	32	513
Italien	32	207
Bulgarien	31	110
Serbien	31	162
Türkei	31	323
Spanien	31	207

Die Altersverteilung bei den Zu- und Wegzügen aus und in die Türkei zeigt, dass die Altersgruppe der 15- bis unter 30-Jährigen mit einer Quote von 46% an der gesamten Zuzugsgruppe überdurchschnittlich stark vertreten ist. Hingegen bei den Wegzügen aus Vorarlberg in die Türkei ist die Gruppe der über 60-jährigen überdurchschnittlich hoch (25,4%). Stellt man die Zuzüge und die Wegzüge gegenüber, so erhält man einen Gesamtsaldo von -30, d.h. es zogen im Jahr 2013 insgesamt mehr Menschen von Vorarlberg in die Türkei als umgekehrt. Begutachtet man jedoch die Wanderungen nach Staatsbürgerschaften, so erhält man einen positiven Saldo von 54. Es zogen demnach 54 türkische Staatsbürger mehr nach Vorarlberg, als zurück in die Türkei.

Auf dem Diagramm zeigt sich die Altersverteilung des Wanderungsvolumens (45.527 Wanderungen) in Vorarlberg:

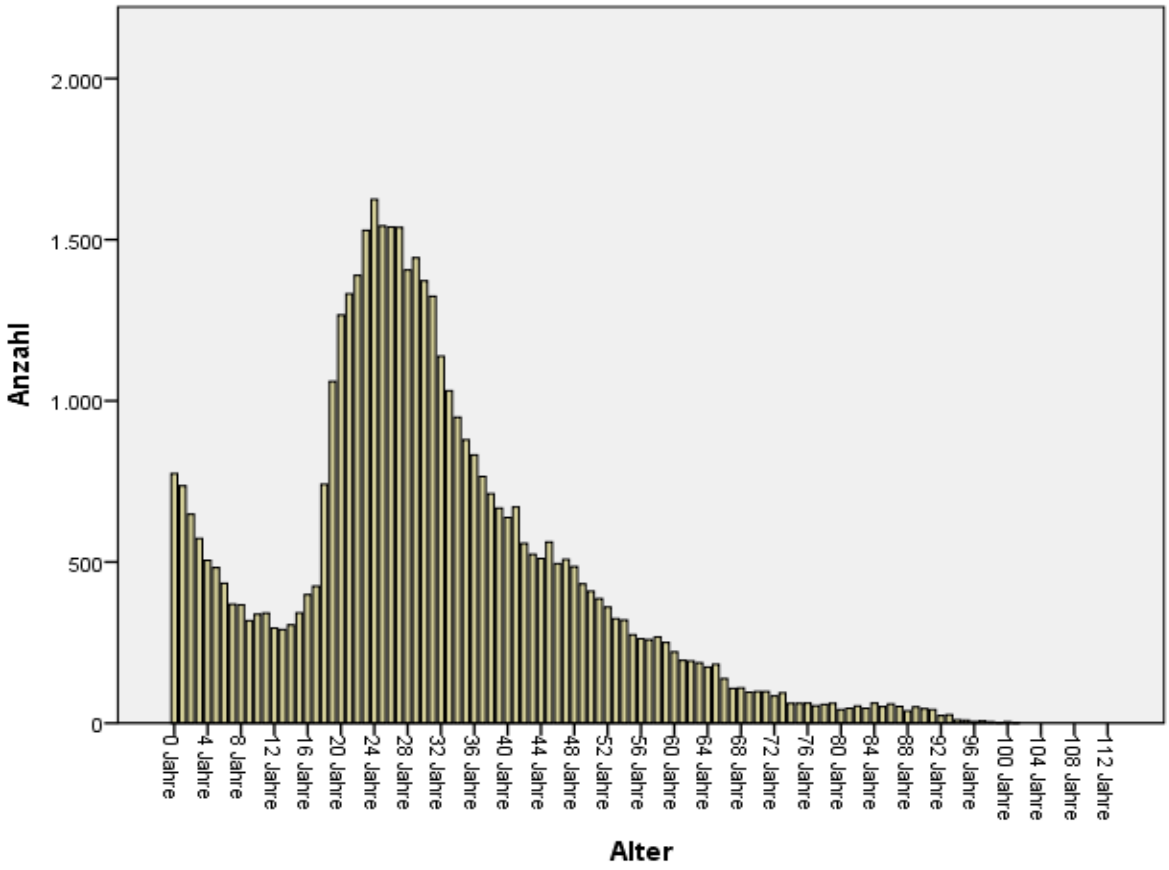

Zeitpunkt der Wanderungen

Das Diagramm der Verteilung der Zu- und Wegzüge (Außenwanderung und andere Bundesländer) zeigt dieses Jahr in keinem Monat einen Negativsaldo. Im Monat März war der positive Saldo jedoch am geringsten ausgeprägt.

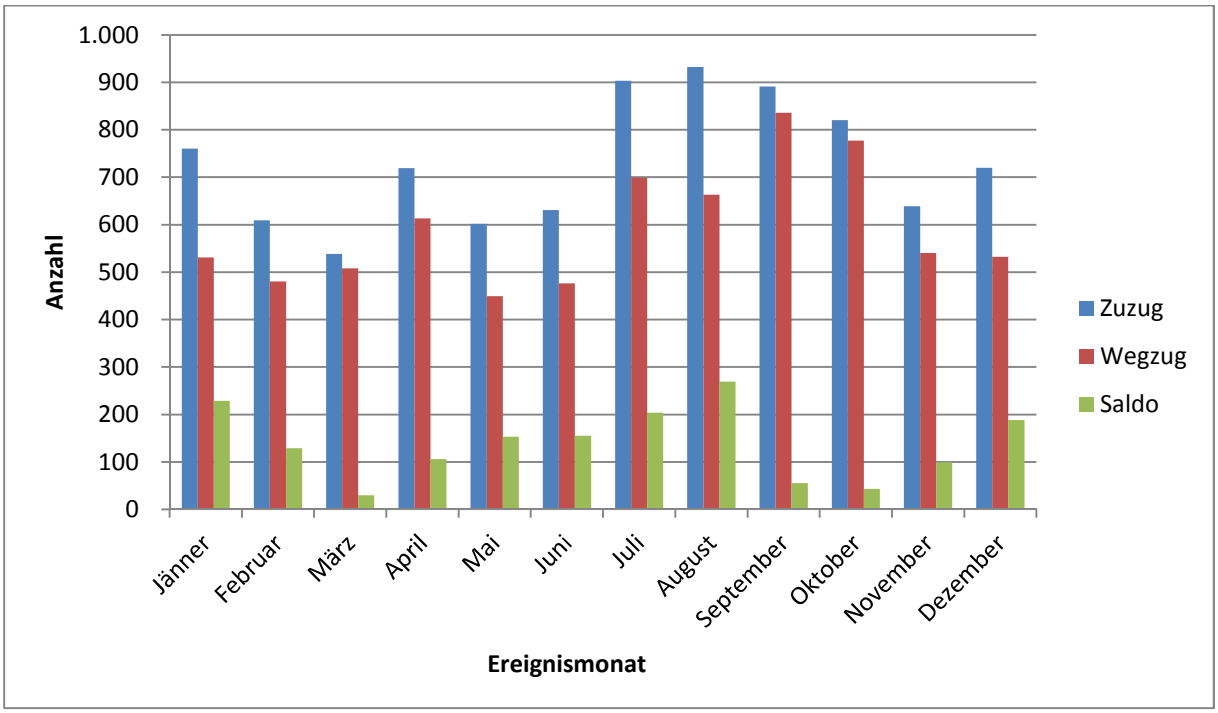

Die meisten Wegzüge erfolgten im September (836) und die meisten Zuzüge erfolgten im August (932). Die Binnenwanderung erreichte im Oktober ihren Höchststand mit 2.930 Wanderungen und das gesamte Wanderungsvolumen war ebenfalls in diesem Monat am ausgeprägtesten.

Monat der Wanderung	Wanderungs-volumen	Binnenwanderung Vorarlberg	Zuzug gesamt	Wegzug gesamt	Saldo
Jänner	3.958	2.667	760	531	229
Februar	3.272	2.183	609	480	129
März	3.252	2.206	538	508	30
April	3.847	2.515	719	613	106
Mai	3.321	2.270	602	449	153
Juni	3.317	2.210	631	476	155
Juli	4.347	2.745	903	699	204
August	4.009	2.414	932	663	269
September	4.365	2.638	891	836	55
Oktober	4.527	2.930	820	777	43
November	3.662	2.483	639	540	99
Dezember	3.650	2.398	720	532	188
Jahr 2013	45.527	29.659	8.764	7.104	1.660

Staatsangehörigkeit

Von den 29.659 Personen die innerhalb Vorarlbergs wanderten, waren 21.998 österreichische Staatsbürger unterwegs. 7.661 Personen besaßen eine andere Staatsbürgerschaft. Die meisten von ihnen waren deutsche (1.947) oder türkische (1.600) Staatsbürger.

Bei den 8.764 Zuzügen innerhalb des Jahres 2013 waren 2.697 Personen mit österreichischer Staatsbürgerschaft und 6.067 ohne unterwegs. Hier machten die Deutschen mit knapp 20% die größte Einwanderergruppe aus.

Bei den Wegzügen war das Verhältnis mit 3.668 Personen (51%) mit österreichischer Staatsbürgerschaft im Kontrast zu 3.436 Personen (49%) ohne relativ ausgeglichen.

Insgesamt ergab sich bei den Zu- und Wegzügen der österreichischen Staatsbürger ein Saldo von -971, es sind also um 971 Österreicher mehr weggezogen als von anderen Orten zugezogen sind. Bei Personen mit ausländischer Staatsbürgerschaft betrug der Saldo +4.225. Es zogen also mehr Personen einer anderen Staatsbürgerschaft nach Österreich als im gleichen Zeitraum aus dem Staatsgebiet weg.

Staatsbürgerschaft	Binnenwanderung	Zuzug	*Prozent*	Wegzug	*Prozent*	Saldo
Deutschland	1.947	1.748	*19,9*	1.075	*15,1*	673
Türkei	1.600	390	*4,5*	336	*4,7*	54
Ungarn	263	553	*6,3*	169	*2,4*	384
Serbien	556	200	*2,3*	185	*2,6*	15
Bosnien u. Herzegowina	429	179	*2,0*	162	*2,3*	17
Russische Föderation	319	209	*2,4*	133	*1,9*	76
Rumänien	200	288	*3,3*	130	*1,8*	158
Italien	216	221	*2,5*	76	*1,1*	145
Kroatien	264	165	*1,9*	78	*1,1*	87
Slowakei	135	218	*2,5*	87	*1,2*	131
Gesamt	29.659	8.764	*100,0*	7.104	*100,0*	1.660

Deutschland wies 2013 das höchste Wanderungsvolumen sowie den höchsten positiven Saldo (673) auf, konnte aber auch einen relativ hohen Wegzug vorweisen. Die Wanderungsbewegungen türkischer Staatsbürger waren geprägt von einer vergleichsweise hohen Binnenwanderung von 1.600, das Wanderungsvolumen war ebenso hoch, aufgrund des hohen Zu- und Wegzugs jedoch war der positive Saldo mit +54 in Relation zum Gesamtwanderungsvolumen gering. Ungarn konnte sich im Vergleich zum Vorjahr unter die Top 5 der Länder mit dem größten Gesamtvolumen gesellen und belegte im Zuzugsranking nach Staatsbürgerschaften sogar den dritten Platz. Durch den Einstieg Ungarns wurde die Russische Föderation aus dem Top5-Ranking verdrängt und Serbien sowie Bosnien-Herzegowina um einen Platz nach unten gelistet.

Regionen

Allgemein

Wanderung	Anzahl	Prozent
Summe der gesamten Wanderungen in Vorarlberg[1)]	45.527	
Summe der Wanderungen innerhalb derselben Region	25.168	55,3
Summer der Wanderungen innerhalb von Vorarlberg in eine andere Region	4.491	9,9
Gesamt	29.659	65,1

1) Die Gesamtzahl an Wanderungen wird als 100% angenommen.

Ungefähr 55% der Wanderungen im Jahr 2013 erfolgten innerhalb derselben Region. Dies entsprach 25.168 Umzügen. Knapp 10% der Wanderungen erfolgten von einer Region Vorarlbergs in eine andere. In absoluten Zahlen ausgedrückt waren das 4.491 wandernde Personen.

Blick in die einzelnen Regionen

Arlberg/Klostertal

Wanderung	Gesamt	%	Vorarlberg	%	Österreich[1)]	%	Ausland	%
Wanderungsvolumen	763	*100,0*	253		125		187	
Binnenwanderungen	198	*26,0*	198					
Zuzüge	268	*35,1*	107	*42,3*	53	*42,4*	108	*57,8*
Wegzüge	297	*38,9*	146	*57,7*	72	*57,6*	79	*42,2*
Wanderungssaldo	-29		-39		-19		29	

1) Österreich ohne Vorarlberg

Die Region Arlberg/Klostertal hatte ein Wanderungsvolumen von 763. 198 Davon waren Binnenwanderungen Regionsintern, während 268 Personen zu- und 297 wegzogen.

Damit ergab sich ein negativer Saldo von -29 Personen. Die meisten Menschen zogen in andere Regionen Vorarlbergs (146), die Auslandswegzüge und Wegzüge in andere Regionen Österreichs waren ca. gleich hoch (72 zu 79).

Brandnertal

Wanderung	Gesamt	%	Vorarlberg	%	Österreich1)	%	Ausland	%
Wanderungsvolumen	192	*100,0*	80		17		63	
Binnenwanderungen	32	*16,7*	32					
Zuzüge	87	*45,3*	34	*42,5*	11	*64,7*	42	*66,7*
Wegzüge	73	*38,0*	46	*57,5*	6	*35,3*	21	*33,3*
Wanderungssaldo	14		-12		5		21	

1) Österreich ohne Vorarlberg

Im Brandnertal waren insgesamt 192 Wanderungsbewegungen zu verzeichnen. Das sind um 30 weniger als im Vorjahr (222). Die Wanderungsbewegungen teilen sich auf in 73 Abwanderungen, 87 Zuzüge und 32 Binnenwanderungen innerhalb des Brandnertales. Die meisten Wegzüge erfolgten in andere Regionen Vorarlbergs (46), während die meisten Zuzüge aus dem Ausland (42) erfolgten. Im gesamten ergab sich ein positiver Saldo von +14.

Bregenzerwald

Wanderung	Gesamt	%	Vorarlberg	%	Österreich1)	%	Ausland	%
Wanderungsvolumen	3.013	*100,0*	998		244		643	
Binnenwanderungen	1.128	*37,4*	1.128					
Zuzüge	965	*32,0*	443	*44,4*	92	*37,7*	430	*66,9*
Wegzüge	920	*30,5*	555	*55,6*	152	*62,3*	213	*33,1*
Wanderungssaldo	45		-112		-60		217	

1) Österreich ohne Vorarlberg

Das Wanderungsvolumen des Bregenzerwaldes betrug 3.013 Umzüge. In 1.128 Fällen handelte es sich um Binnenwanderungen. Durch hohe Zuzugsraten aus dem Ausland konnte für die Region zwar ein positiver Wanderungssaldo von +45 Personen erreicht werden, dennoch war der berechnete Wanderungssaldo für Vorarlberg sowie jener mit den anderen Bundesländern stark negativ (-112 und -60). Die Auslandszuwanderung verhinderte hier auf gesamtheitlicher Ebene mit einem positiven Saldo von 217 die Negativbilanz.

Großes Walsertal

Wanderung	Gesamt	%	Vorarlberg	%	Österreich[1)]	%	Ausland	%
Wanderungsvolumen	339	*100,0*	177		31		69	
Binnenwanderungen	62	*18,3*	62					
Zuzüge	148	*43,7*	87	*49,2*	19	*61,3*	42	*60,9*
Wegzüge	129	*38,1*	90	*50,8*	12	*38,7*	27	*39,1*
Wanderungssaldo	19		-3		7		15	

1) Österreich ohne Vorarlberg

Das Große Walsertal verzeichnete im Jahr 2013 ein Gesamtwanderungsvolumen von 339. Hier gab es im Vergleich nur sehr geringe Binnenwanderungen (62), dafür aber 148 Zuzüge, von denen die meisten aus anderen Vorarlberger Regionen erfolgten (87) sowie aus dem Ausland (42). Mit den Wegzügen verhielt es sich ebenso. Während die Vorarlbergwanderung jedoch einen negativen Saldo vorweist, verhelfen die positiven Auslands- (15) und Österreichsalden (7) der Region insgesamt zu einem Gesamtplus (19).

Kleinwalsertal

Wanderung	Gesamt	%	Vorarlberg	%	Österreich[1)]	%	Ausland	%
Wanderungsvolumen	1.274	*100,0*	41		77		716	
Binnenwanderungen	440	*34,5*	440					
Zuzüge	424	*33,3*	16	*39,0*	40	*51,9*	368	*51,4*
Wegzüge	410	*32,2*	25	*61,0*	37	*48,1*	348	*48,6*
Wanderungssaldo	14		-9		3		20	

1) Österreich ohne Vorarlberg

Im Kleinwalsertal wanderten 440 Personen innerhalb der Region, 424 Personen zogen zu und 410 im gleichen Zeitraum ab. Binnen- Zu- und Wegwanderungen waren ungefähr gleich gewichtet (34 zu 33 zu 33). Durch die günstige Anbindung zu Deutschland ist die Zahl der Auslandswanderungen relativ hoch.

Leiblachtal

Wanderung	Gesamt	%	Vorarlberg	%	Österreich[1)]	%	Ausland	%
Wanderungsvolumen	2.131	*100,0*	867		188		454	
Binnenwanderungen	622	*29,2*	622					
Zuzüge	783	*36,7*	411	*19,3*	86	*4,0*	286	*13,4*
Wegzüge	726	*34,1*	456	*21,4*	102	*4,8*	168	*7,9*
Wanderungssaldo	57		-45		-16		118	

1) Österreich ohne Vorarlberg

Das Leiblachtal zählte im Jahr 2013 ein Wanderungsvolumen von 2.131 Personen. Im Gegensatz zum Vorjahr wies es dieses Jahr eine negative Wanderungsbilanz auf Vorarlberger- sowie Länderebene auf und wurde durch den großen Zuzug aus dem Ausland jedoch auf ein Gesamtplus von 57 Personen gehievt.

Montafon

Wanderung	Gesamt	%	Vorarlberg	%	Österreich[1)]	%	Ausland	%
Wanderungsvolumen	1.836	*100,0*	583		225		422	
Binnenwanderungen	606	*33,0*	606					
Zuzüge	575	*31,3*	235	*40,3*	102	*45,3*	238	*56,4*
Wegzüge	655	*35,7*	348	*59,7*	123	*54,7*	184	*43,6*
Wanderungssaldo	-80		-113		-21		54	

1) Österreich ohne Vorarlberg

Einen negativen Saldo von -80 hatte 2013 das Montafon zu verzeichnen. Einen positiven Saldo bekommt es lediglich in der Auslandswanderungssparte zustande. Der Negativsaldo für die Wanderungen innerhalb Vorarlbergs ist mit -113 sehr hoch und auch die Bundesländerwanderungsbilanz ist mit einem Saldo von -21 negativ.

Walgau

Wanderung	Gesamt	%	Vorarlberg	%	Österreich[1)]	%	Ausland	%
Wanderungsvolumen	6.848	*100,0*	2.285		638		1.133	
Binnenwanderungen	2.792	*40,8*	2.792					
Zuzüge	2.071	*30,2*	1.134	*49,6*	271	*42,5*	666	*58,8*
Wegzüge	1.985	*29,0*	1.151	*50,4*	367	*57,5*	467	*41,2*
Wanderungssaldo	86		-17		-96		199	

1)Österreich ohne Vorarlberg

Das Wanderungsvolumen der Walgauregion ist neben dem des Rheintales das zweithöchste (6.848). 40% aller Wanderungen hier waren Binnenwanderungen. Die restlichen 60% spalteten sich nahezu zu gleichen Teilen auf in Zu- und Wegzüge. (30,5 zu 29,5). In der Region wiesen wie in vielen anderen Regionen auch die Vorarlberg-internen Wanderungen sowie die Bundesländerwanderungen Negativsalden auf, die jedoch durch den starken Auslandszuzug wieder relativiert wurden. So ergibt sich für das Jahr 2013 ein positiver Saldo von 86.

Rheintal

Wanderung	Gesamt	%	Vorarlberg	%	Österreich[1)]	%	Ausland	%
Wanderungsvolumen	33.639	*100,0*	3.698		3.417		7.236	
Binnenwanderungen	19.288	*57,3*	19.288					
Zuzüge	7.934	*23,6*	2.024	*54,7*	1.615	*47,3*	4.295	*59,4*
Wegzüge	6.417	*19,1*	1.674	*45,3*	1.802	*52,7*	2.941	*40,6*
Wanderungssaldo	1.517		350		-187		1.354	

1) Österreich ohne Vorarlberg

Das Rheintal hatte dieses Jahr wieder das größte Wanderungsvolumen unter Vorarlbergs Regionen mit 33.639, gefolgt vom Walgau und dem Bregenzerwald. 57,3% aller Wanderungen (19.288) im Rheintal erfolgten innerhalb der Region und mit 7.934 Zuzügen und 6.417 Wegzügen ergibt sich daraus ein positiver Saldo von 1.517. Das Rheintal punktete vor allem mit Zuzügen aus dem Ausland (4.295) als auch Zuwanderungen innerhalb Vorarlbergs, verlor aber Personen an Restösterreich. Hier überstiegen die Wegzüge (1.802) die Zuzüge (1.615).

Wanderung	Gesamt	männlich	weiblich
Zuzug ins Rheintal aus anderen Regionen	2.024	1.031	993
Wegzug aus dem Rheintal in andere Regionen	1.674	859	815
Saldo	350	172	178

Der Vergleich mit anderen Regionen Vorarlbergs zeigt, dass die Zuzüge (2.024) wie bereits im Vorjahr (+368) die Wegzüge (1.674) deutlich mit einem positiven Saldo von 350 Zuzügen übersteigen. Nach Geschlechtern aufgeteilt, zeigt sich ein sehr ausgeglichener Wert von 50,9% Männern und 49,1% Frauen bei den Zuzügen, sowie 51,3% zu 48,7% bei den Wegzügen. Bei den Abwanderungen überwog der Anteil der Männer jedoch etwas (2,6%).

In die Region	Zuzug aus dem Ausland	Aus dem Bundesland								
		Wien	Binnen-wanderung	Tirol	Steier-mark	Salzburg	Ober-österreich	Nieder-österreich	Kärnten	Burgen-land
Arlberg/Klostertal	108	4	305	20	7	5	3	3	9	2
Brandnertal	42	3	66	2	2	3	-	-	-	1
Bregenzerwald	430	14	1.571	38	8	8	10	12	2	-
Großes Walsertal	42	3	149	8	2	1	2	2	1	-
Kleinwalsertal	368	7	456	15	8	1	4	2	1	2
Leiblachtal	286	27	1.033	30	8	1	9	8	2	1
Montafon	238	23	841	32	10	2	6	16	12	1
Rheintal	4.295	448	21.312	486	161	85	200	132	78	25
Walgau	666	49	3.926	78	33	17	38	39	7	10

Wanderung nach Regionen, Geschlecht und Alter von 15- bis unter 45-Jährigen

Bei den Wanderungen innerhalb der Regionen im Alter von 15 bis unter 45 Jahren sind im Geschlechtervergleich keine signifikanten Unterschiede zu erkennen. Wo sehr wohl Differenzen erkennbar sind, ist bei den Zuzügen ins Rheintal aus den Regionen Walgau, Bregenzerwald und dem Leiblachtal im Vergleich zu den anderen Regionen. Aus dem Walgau etwa zogen 620 Personen ins Rheintal, 350 aus dem Bregenzerwald.

Männer

Wanderungen im Alter von 15 - unter 45 Jahren von Männern		In die Region										Gesamt
		Ausland oder Österreich o. Vlbg	Arlberg/ Klostertal	Brandner-tal	Bregenzer-wald	Großes Walsertal	Klein-walsertal	Leiblach-tal	Montafon	Rhein-tal	Walgau	
Aus der Region	Ausland oder Österreich o. Vlbg	0	61	19	191	32	146	127	124	2.359	362	3.421
	Arlberg/Klostertal	57	55	0	0	0	0	0	10	16	29	167
	Brandnertal	13	0	10	0	0	0	0	3	4	10	40
	Bregenzerwald	125	1	0	345	1	0	5	0	176	4	657
	Großes Walsertal	16	0	0	1	21	1	0	2	5	13	59
	Kleinwalsertal	144	0	0	0	0	158	2	2	10	0	316
	Leiblachtal	94	0	1	7	0	0	162	2	146	1	413
	Montafon	107	2	1	1	0	0	0	210	58	72	451
	Rheintal	1.913	8	5	107	6	4	130	31	6.341	271	8.816
	Walgau	312	17	6	3	18	0	6	35	308	909	1.614
	Gesamt	2.781	144	42	655	78	309	432	419	9.423	1.671	15.954

Frauen

Wanderungen im Alter von 15 - unter 45 Jahren von Frauen		In die Region										Gesamt
		Ausland oder Österreich o. Vlbg	Arlberg/ Klostertal	Brandner-tal	Bregenzer-wald	Großes Walsertal	Klein-walsertal	Leiblach-tal	Montafon	Rhein-tal	Walgau	
Aus der Region	Ausland oder Österreich o. Vlbg	0	46	18	169	22	151	122	106	1.969	308	2.911
	Arlberg/Klostertal	55	51	1	1	0	0	0	5	16	21	150
	Brandnertal	7	1	7	1	0	0	0	1	4	9	30
	Bregenzerwald	124	1	0	381	0	0	9	0	172	0	687
	Großes Walsertal	10	2	0	3	24	0	0	0	10	18	67
	Kleinwalsertal	154	0	0	1	0	132	0	1	3	0	291
	Leiblachtal	93	1	1	6	0	0	179	1	139	4	424
	Montafon	112	3	0	2	2	0	0	194	54	66	433
	Rheintal	1.547	8	2	111	1	5	108	23	6.164	268	8.237
	Walgau	266	22	7	4	19	0	3	37	312	856	1.526
	Gesamt	2.368	135	36	679	68	288	421	368	8.843	1.550	14.756

Gesamt

Wanderungen im Alter von 15 - 45 Jahren in den Regionen		In die Region										Gesamt
		Ausland oder Österreich o. Vlbg	Arlberg/ Klostertal	Brandner-tal	Bregenzer-wald	Großes Walsertal	Klein-walsertal	Leiblach-tal	Montafon	Rhein-tal	Walgau	
Aus der Region	Ausland und Österreich o. Vlbg	0	107	37	360	54	297	249	230	4.328	670	6.332
	Arlberg/Klostertal	112	106	1	1	0	0	0	15	32	50	317
	Brandnertal	20	1	17	1	0	0	0	4	8	19	70
	Bregenzerwald	249	2	0	726	1	0	14	0	348	4	1.344
	Großes Walsertal	26	2	0	4	45	1	0	2	15	31	126
	Kleinwalsertal	298	0	0	1	0	290	2	3	13	0	607
	Leiblachtal	187	1	2	13	0	0	341	3	285	5	837
	Montafon	219	5	1	3	2	0	0	404	112	138	884
	Rheintal	3.460	16	7	218	7	9	238	54	12.505	539	17.053
	Walgau	578	39	13	7	37	0	9	72	620	1.765	3.140
	Gesamt	5.149	279	78	1.334	146	597	853	787	18.266	3.221	30.710

Gemeinden

Allgemein

Wanderung	Anzahl	*Prozent*
Summe Wanderungen innerhalb derselben Gemeinde	14.374	*31,6*
Summe Wanderungen innerhalb Vorarlbergs von einer Gemeinde in eine andere	15.285	*33,6*
Summe der Wanderungen außerhalb Vorarlbergs	15.868	*34,9*
Gesamt	45.527	*100,0*

Die Summe der Umzüge innerhalb derselben Gemeinde, die Wanderungen zwischen den Gemeinden und die Ab- bzw. Zuwanderungen aus dem Ausland waren nahezu identisch verteilt.

Städte und Gemeinden mit mehr als 5000 Einwohnern

Binnenwanderungen und Umzüge zwischen den Städten Bludenz, Bregenz, Dornbirn, Hohenems und Feldkirch machten 9.182 Personen aus. Das entsprach etwa 31% der gesamten Binnenwanderungen Vorarlbergs und stieg somit leicht im Vergleich zum Vorjahr (30,4%).

Von den vier Gemeinden (Bregenz, Dornbirn, Feldkirch, Lustenau) mit mehr als 20.000 Einwohnern wies Lustenau die höchste Wanderungsbilanzrate auf mit 12,6‰ gefolgt von Bregenz mit 10,4‰ und Feldkirch mit 9,7‰.

Unter den Gemeinden mit über 10.000 und unter 20.000 Einwohnern (Bludenz, Götzis, Hard, Hohenems und Rankweil) waren die Wanderungsbilanzraten durchwegs positiv, mit Ausnahme von Rankweil (-1,2‰). Den größten positiven Wert wies Götzis auf mit einer positiven Bilanzrate von 10,8‰.

In den acht Gemeinden mit Einwohnerzahlen zwischen 5.000 und 10.000 (Altach, Höchst, Hörbranz, Lauterach, Lochau, Frastanz, Nenzing und Wolfurt) hatte im Jahr 2013 Lochau die mit Abstand höchste positive Wanderungsbilanzrate mit 15,2‰ gefolgt von Wolfurt (3,4‰) und Frastanz (2,1‰) zu verzeichnen. Hörbranz und Lauterach liegen etwa gleichauf (0,6‰ und 0,7‰) und verzeichnen beide einen geringen positiven Saldo. Nenzing und Höchst weisen beide eine negative Wanderungsbilanzrate mittlerer Höhe auf und Altach bildet die Spitze mit einer Bilanz von -6,9‰.

Wanderungsbewegungen 2013 nach den Gemeinden Vorarlbergs

Gemeinde	Zuzüge	Wegzüge	Umzug innerhalb der Gemeinde	Saldo	Ø Wanderungs-bilanzrate in Promille
Alberschwende	133	124	61	9	*2,9*
Altach	371	415	149	-44	*-6,9*
Andelsbuch	107	107	56	0	*0,0*
Au	56	60	32	-4	*-2,3*
Bartholomäberg	99	109	23	-10	*-4,4*
Bezau	142	120	39	22	*11,1*
Bildstein	50	51	0	-1	*-1,4*
Bizau	46	44	10	2	*1,9*
Blons	9	4	1	5	*15,4*
Bludenz	950	862	796	88	*6,3*
Bludesch	149	129	61	20	*8,9*
Brand	52	35	20	17	*25,1*
Bregenz	2.181	1.885	1.829	296	*10,5*
Buch	28	25	16	3	*5,3*
Bürs	185	166	89	19	*6,1*
Bürserberg	39	42	8	-3	*-5,7*
Dalaas	95	103	41	-8	*-5,2*
Damüls	10	13	5	-3	*-9,1*
Doren	36	44	10	-8	*-7,8*
Dornbirn	2.803	2.459	2.814	344	*7,3*
Düns	17	13	0	4	*10,2*
Dünserberg	8	10	0	-2	*-14,1*
Egg	176	180	97	-4	*-1,2*
Eichenberg	29	28	21	1	*2,5*
Feldkirch	2.297	1.991	1.741	306	*9,7*
Fontanella	10	12	3	-2	*-4,7*
Frastanz	432	419	166	13	*2,1*
Fraxern	31	41	8	-10	*-15,0*
Fußach	258	225	57	33	*8,8*
Gaißau	97	66	21	31	*18,0*
Gaschurn	68	83	30	-15	*-10,0*
Göfis	187	161	41	26	*8,3*
Götzis	862	743	430	119	*10,9*
Hard	801	798	431	3	*0,2*
Hittisau	105	107	50	-2	*-1,1*
Höchst	394	439	146	-45	*-5,8*
Hohenems	999	928	595	71	*4,6*
Hohenweiler	98	113	14	-15	*-11,9*
Hörbranz	376	372	199	4	*0,6*
Innerbraz	62	54	13	8	*8,6*

Gemeinde	Zuzüge	Wegzüge	Umzug innerhalb der Gemeinde	Saldo	Ø Wanderungs-bilanzrate in Promille
Kennelbach	142	135	32	7	*3,7*
Klaus	253	275	65	-22	*-7,1*
Klösterle	31	48	12	-17	*-25,4*
Koblach	278	262	68	16	*3,7*
Krumbach	49	43	14	6	*6,1*
Langen bei Bregenz	103	64	23	39	*29,7*
Langenegg	77	68	33	9	*8,3*
Laterns	24	22	14	2	*3,0*
Lauterach	683	676	276	7	*0,7*
Lech	115	127	97	-12	*-7,9*
Lingenau	55	56	20	-1	*-0,7*
Lochau	472	386	184	86	*15,1*
Lorüns	19	25	8	-6	*-20,9*
Ludesch	226	238	142	-12	*-3,6*
Lustenau	1.152	879	1.076	273	*12,6*
Mäder	221	206	67	15	*4,0*
Meiningen	146	138	54	8	*3,8*
Mellau	52	67	30	-15	*-11,4*
Mittelberg	424	410	440	14	*2,9*
Möggers	7	26	5	-19	*-37,5*
Nenzing	368	380	224	-12	*-2,0*
Nüziders	305	307	92	-2	*-0,4*
Raggal	71	47	16	24	*29,2*
Rankweil	680	694	307	-14	*-1,2*
Reuthe	37	45	5	-8	*-13,2*
Riefensberg	55	46	18	9	*8,9*
Röns	29	22	4	7	*21,7*
Röthis	140	162	13	-22	*-11,8*
Satteins	127	122	41	5	*2,0*
Schlins	158	143	36	15	*6,6*
Schnepfau	20	23	1	-3	*-6,4*
Schnifis	41	53	18	-12	*-15,3*
Schoppernau	35	27	12	8	*8,5*
Schröcken	9	19	5	-10	*-46,4*
Schruns	249	262	134	-13	*-3,6*
Schwarzach	282	232	95	50	*13,1*
Schwarzenberg	94	71	26	23	*12,5*
Sibratsgfäll	26	27	4	-1	*-2,5*
Silbertal	26	23	16	3	*3,6*
Sonntag	20	20	9	0	*0,0*
St. Anton i. M.	40	54	6	-14	*-18,8*
St. Gallenkirch	86	110	43	-24	*-11,0*

Gemeinde	Zuzüge	Wegzüge	Umzug innerhalb der Gemeinde	Saldo	Ø Wanderungs-bilanzrate in Promille
Sankt Gerold	9	15	7	-6	*-16,7*
Stallehr	20	18	0	2	*7,3*
Sulz	207	173	26	34	*13,9*
Sulzberg	85	100	28	-15	*-8,6*
Thüringen	127	151	25	-24	*-11,2*
Thüringerberg	39	41	16	-2	*-2,9*
Tschagguns	113	135	18	-22	*-10,2*
Übersaxen	42	48	4	-6	*-9,5*
Vandans	179	164	51	15	*5,8*
Viktorsberg	32	42	4	-10	*-26,1*
Warth	6	14	0	-8	*-51,9*
Weiler	149	122	24	27	*13,2*
Wolfurt	550	522	224	28	*3,4*
Zwischenwasser	216	224	39	-8	*-2,6*
Vorarlberg	**24.049**	**22.389**	**14.374**	**1.660**	**4,4**

Wanderungsbewegungen von 2009 bis 2013 nach den Gemeinden Vorarlbergs

Gemeinde	Zuzüge	Wegzüge	Umzüge innerhalb der Gemeinde	Saldo gesamt	Ø durchschnittl. 5-jahres Saldo	Ø Wanderungs-bilanzrate in Promille
Alberschwende	712	675	284	37	7	*2,4*
Altach	1.749	1.893	754	-144	-29	*-4,5*
Andelsbuch	494	533	336	-39	-8	*-3,3*
Au	243	254	165	-11	-2	*-1,3*
Bartholomäberg	567	608	139	-41	-8	*-3,6*
Bezau	617	652	266	-35	-7	*-3,6*
Bildstein	229	216	29	13	3	*3,7*
Bizau	189	213	84	-24	-5	*-4,7*
Blons	58	69	29	-11	-2	*-6,8*
Bludenz	4.589	4.568	3.794	21	4	*0,3*
Bludesch	848	903	274	-55	-11	*-4,9*
Brand	242	209	159	33	7	*9,8*
Bregenz	10.211	9.400	8.635	811	162	*5,8*
Buch	136	129	71	7	1	*2,5*
Bürs	1.065	1.009	499	56	11	*3,6*
Bürserberg	170	175	57	-5	-1	*-2,1*

Gemeinde	Zuzüge	Wegzüge	Umzüge innerhalb der Gemeinde	Saldo gesamt	Ø durchschnittl. 5-jahres Saldo	Ø Wanderungs-bilanzrate in Promille
Dalaas	404	410	161	-6	-1	*-0,8*
Damüls	102	108	30	-6	-1	*-3,7*
Doren	199	234	86	-35	-7	*-6,8*
Dornbirn	12.730	11.541	14.198	1.189	238	*5,2*
Düns	92	90	28	2	0	*1,0*
Dünserberg	39	43	11	-4	-1	*-5,7*
Egg	684	699	380	-15	-3	*-0,9*
Eichenberg	127	115	49	12	2	*6,1*
Feldkirch	10.332	9.956	9.227	376	75	*2,4*
Fontanella	57	82	48	-25	-5	*-11,7*
Frastanz	2.110	2.196	1.080	-86	-17	*-2,8*
Fraxern	156	153	34	3	1	*1,0*
Fußach	1.238	1.266	281	-28	-6	*-1,5*
Gaißau	483	379	101	104	21	*12,4*
Gaschurn	302	412	165	-110	-22	*-14,4*
Göfis	920	810	252	110	22	*7,1*
Götzis	3.835	3.643	2.067	192	38	*3,5*
Hard	3.834	3.606	2.533	228	46	*3,6*
Hittisau	507	520	321	-13	-3	*-1,4*
Höchst	1.955	2.103	897	-148	-30	*-3,8*
Hohenems	4.655	4.455	3.106	200	40	*2,6*
Hohenweiler	419	441	96	-22	-4	*-3,5*
Hörbranz	1.651	1.693	886	-42	-8	*-1,3*
Innerbraz	264	300	73	-36	-7	*-7,4*
Kennelbach	632	646	166	-14	-3	*-1,5*
Klaus	1.159	1.251	264	-92	-18	*-5,9*
Klösterle	148	236	51	-88	-18	*-25,0*
Koblach	1.286	1.178	316	108	22	*5,1*
Krumbach	212	225	98	-13	-3	*-2,7*
Langen bei Bregenz	294	298	92	-4	-1	*-0,6*
Langenegg	329	290	145	39	8	*7,2*
Laterns	114	150	50	-36	-7	*-10,4*
Lauterach	3.251	3.034	1.433	217	43	*4,6*
Lech	797	1.138	513	-341	-68	*-41,5*
Lingenau	328	353	158	-25	-5	*-3,8*
Lochau	2.205	1.818	767	387	77	*14,0*
Lorüns	108	128	14	-20	-4	*-14,2*
Ludesch	1.270	1.211	643	59	12	*3,5*
Lustenau	4.925	4.507	5.483	418	84	*3,9*
Mäder	1.133	1.029	274	104	21	*5,7*
Meiningen	689	651	207	38	8	*3,7*
Mellau	291	320	260	-29	-6	*-4,4*

Gemeinde	Zuzüge	Wegzüge	Umzüge innerhalb der Gemeinde	Saldo gesamt	Ø durchschnittl. 5-jahres Saldo	Ø Wanderungs-bilanzrate in Promille
Mittelberg	2.379	2.396	2.184	-17	-3	*-0,7*
Möggers	57	103	39	-46	-9	*-17,8*
Nenzing	1.832	1.906	902	-74	-15	*-2,5*
Nüziders	1.472	1.575	556	-103	-21	*-4,2*
Raggal	195	228	91	-33	-7	*-7,9*
Rankweil	3.541	3.535	1.718	6	1	*0,1*
Reuthe	221	238	41	-17	-3	*-5,5*
Riefensberg	226	221	92	5	1	*1,0*
Röns	138	131	26	7	1	*4,4*
Röthis	696	775	102	-79	-16	*-8,2*
Satteins	643	730	261	-87	-17	*-6,8*
Schlins	833	837	211	-4	-1	*-0,4*
Schnepfau	111	135	20	-24	-5	*-10,1*
Schnifis	220	197	99	23	5	*6,1*
Schoppernau	153	145	54	8	2	*1,7*
Schröcken	43	67	13	-24	-5	*-21,7*
Schruns	1.223	1.250	752	-27	-5	*-1,5*
Schwarzach	1.402	1.287	318	115	23	*6,1*
Schwarzenberg	440	409	141	31	6	*3,4*
Sibratsgfäll	105	110	58	-5	-1	*-2,5*
Silbertal	109	165	39	-56	-11	*-13,0*
Sonntag	92	88	53	4	1	*1,2*
St. Anton i. M.	249	248	50	1	0	*0,2*
St. Gallenkirch	481	574	250	-93	-19	*-8,4*
St. Gerold	59	66	26	-7	-1	*-3,9*
Stallehr	118	104	5	14	3	*10,4*
Sulz	902	858	173	44	9	*3,6*
Sulzberg	390	432	186	-42	-8	*-4,8*
Thüringen	623	765	213	-142	-28	*-13,1*
Thüringerberg	154	166	50	-12	-2	*-3,6*
Tschagguns	493	565	147	-72	-14	*-6,6*
Übersaxen	129	137	26	-8	-2	*-2,5*
Vandans	735	771	378	-36	-7	*-2,7*
Viktorsberg	95	107	22	-12	-2	*-6,2*
Warth	83	122	6	-39	-8	*-47,1*
Weiler	817	750	153	67	13	*6,7*
Wolfurt	2.568	2.594	1.227	-26	-5	*-0,7*
Zwischenwasser	1.115	1.206	274	-91	-18	*-5,8*
Vorarlberg	**113.527**	**111.217**	**73.575**	**2.310**	**462**	***1,2‰***

Zeitreihen

Seit dem Jahr 2002 gehört die Wanderungsstatistik zum Populationsregister der Statistik Österreich und ist dort integriert. Durch die Ergebnisse der Registerzählung 2011 wurden die Wanderungsdaten für die Jahre 2007-2011 revidiert.

Im Jahresvergleich zeigt sich, dass im Jahr 2013 der Saldo der gesamten Wanderungen mit 1.660 im positiven Bereich lag. Der positive Saldo bei den Auslandswanderungen konnte (wie bereits im Vorjahr) die negative Österreichwanderungsbilanz erneut kompensieren. Die Wanderungstendenz zeigte Ströme aus dem Ausland, speziell aus Deutschland nach Vorarlberg, während die Ströme aus Vorarlberg wiederum hauptsächlich nach Tirol und Wien führten.

Wanderungsbewegungen für Vorarlberg nach Typ für die Jahre 2002 bis 2013 (revidierte Daten von Statistik Austria der Jahre 2002 bis 2011, aufgrund der Registerzählung 2011.)

Jahr	Außenwanderung			Wanderung innerh. Öster. (ohne Binnenumzug)			Binnenumzug innerh. Vorarlbergs	Saldo
	Zuzug	Wegzug	Saldo	Zuzug	Wegzug	Saldo		
2002	5.157	4.470	687	1.775	1.987	-212	31.564	475
2003	5.452	3.978	1.474	1.787	2.045	-258	30.739	1.216
2004	5.675	4.136	1.539	2.013	2.234	-221	31.504	1.318
2005	5.246	3.938	1.308	1.914	2.289	-375	31.468	933
2006	4.766	4.202	564	1.919	2.195	-276	31.599	288
2007	5.031	4.407	624	2.039	2.284	-245	32.052	379
2008	5.246	4.350	896	1.953	2.435	-482	31.709	414
2009	4.857	4.511	346	2.062	2.320	-258	30.368	88
2010	4.780	4.486	294	1.992	2.450	-458	30.162	-164
2011	5.389	4.330	1.059	2.110	2.606	-496	28.776	563
2012	5.512	4.756	756	2.380	2.594	-214	30.206	542
2013	6.475	4.448	2.027	2.289	2.656	-367	29.659	1.660

Zeitreihe: Wanderung für Vorarlberg nach Typ und Altersklassen von 2004 bis 2013

Wanderungstyp[1)]	Altersklassen						
2004	unter 15	15 bis u. 30	30 bis u. 45	45 bis u. 60	60 bis u. 75	75 und älter	Gesamt
Saldo	**412**	**679**	**303**	**41**	**-82**	**-32**	**1.321**
Auslandswanderung	378	940	268	62	-75	-31	1.542
Wanderung. innerh. Österr.	34	-361	35	-21	-7	-1	-221
Binnenwanderung inh. Vlbg.	6.295	11.558	8.856	3.182	943	670	31.504
2005							
Saldo	**265**	**412**	**262**	**-16**	**4**	**8**	**935**
Auslandswanderung	261	737	253	36	23	0	1.310
Wanderung. innerh. Österr.	4	-325	9	-52	-19	8	-375
Binnenwanderung inh. Vlbg.	6.235	11.739	8.546	3.260	960	728	31.468
2006							
Saldo	**167**	**157**	**73**	**-27**	**-71**	**-11**	**288**
Auslandswanderung	90	447	47	34	-47	-7	564
Wanderung. innerh. Österr.	77	-290	26	-61	-24	-4	-276
Binnenwanderung inh. Vlbg.	6.635	11.964	8.251	3.246	925	578	31.599
2007							
Saldo	**190**	**53**	**103**	**-105**	**-95**	**-3**	**143**
Auslandswanderung	46	468	12	-64	-79	-3	380
Wanderung. innerh. Österr.	144	-415	91	-41	-16	0	-237
Binnenwanderung inh. Vlbg.	6.301	11.689	8.803	3.612	1.175	648	32.228
2008							
Saldo	**115**	**66**	**161**	**-82**	**-92**	**9**	**177**
Auslandswanderung	101	516	175	-41	-92	-5	654
Wanderung. innerh. Österr.	14	-450	-14	-41	0	14	-477
Binnenwanderung inh. Vlbg.	6.035	11.783	8.562	3.575	1.198	745	31.898
2009							
Saldo	**222**	**-137**	**100**	**18**	**-125**	**-1**	**77**
Auslandswanderung	93	308	16	2	-79	-4	336
Wanderung. innerh. Österr.	129	-445	84	16	-46	3	-259
Binnenwanderung inh. Vlbg.	5.392	11.619	7.942	3.632	1.260	702	30.547
2010							
Saldo	**117**	**-165**	**-54**	**-160**	**-116**	**1**	**-377**
Auslandswanderung	27	319	-84	-111	-63	-3	85
Wanderung. innerh. Österr.	90	-484	30	-49	-53	4	-462
Binnenwanderung inh. Vlbg.	5.347	11.294	7.936	3.668	1.262	740	30.247
2011							
Saldo	**207**	**-61**	**306**	**18**	**-84**	**22**	**408**
Auslandswanderung	225	423	278	24	-50	6	906
Wanderung. innerh.Österr.	-18	-484	28	-6	-34	16	-498
Binnenwanderung inh.Vlbg.	4.967	10.893	7.566	3.525	1.151	749	28.851

Wanderungstyp[1)]	Altersklassen						
2012							
Saldo	**172**	**73**	**409**	**27**	**-138**	**-1**	**542**
Auslandswanderung	57	551	257	15	-109	-15	756
Wanderung. innerh.Österr.	115	-478	152	12	-29	14	-214
Binnenwanderung inh.Vlbg.	5.162	11.278	7.981	3.632	1.350	803	30.206
2013							
Saldo	**395**	**326**	**819**	**206**	**-69**	**-17**	**1.660**
Auslandswanderung	338	868	677	201	-48	-9	2.027
Wanderung innerh. Österr.	57	-542	142	5	-21	-8	-367
Binnenwanderung	5.026	10.866	8.009	3.624	1.323	811	29.659

1) Wanderungen innerhalb Österreichs sind Wanderungen von anderen Bundesländern nach Vorarlberg bzw. von Vorarlberg in andere Bundesländer – nicht aber Wanderungen innerhalb Vorarlbergs (Binnenwanderungen).

Im direkten Vergleich der Altersgruppen im Jahr 2013 kann man einen negativen Saldo bei den 60- bis 75-Jährigen sowie den über 75-Jährigen erkennen. In den Jahren von 2009 bis 2011 war der Saldo der 15- bis 30-Jährigen ebenfalls negativ, dies änderte sich in den letzten zwei Jahren wieder. Dieser neue Gegentrend verstärkte sich im letzten Jahr deutlich, sodass 2013 Jahr wieder ein positiver Saldo von 326 Personen erreicht wurde.

Der Trend zu einem positiven Saldo ließ sich bei allen Altersgruppen mit Ausnahme der Gruppe der über 75-Jährigen erkennen. In der Gruppe der 30- bis 45-Jährigen verdoppelte sich der Saldo sogar von +409 im Jahr 2012 auf +819 im Jahr 2013. Die Anzahl der Binnenwanderungen ging in diesem Jahr etwas zurück, dafür stieg die Zahl der Auslandswanderungen um mehr als das doppelte im Vorjahrsvergleich. Insgesamt konnte 2013 ein positiver Saldo von 1.660 erreicht werden. Das entspricht dem 3-fachen Wert des Vorjahres und ist der mit Abstand höchste Wert seit Beginn der neuen Erhebungen der Wanderungsbewegungen seit dem Jahr 2002.