2013

Wanderungsstatistik 2012

Amt der Vorarlberger Landesregierung
Landesstelle für Statistik

Vorarlberg
Statistik

Wanderungsstatistik 2012

Amt der Vorarlberger Landesregierung
Landesstelle für Statistik

Vorarlberg
unser Land

Herausgeber und Hersteller
Amt der Vorarlberger Landesregierung
Landesstelle für Statistik
Römerstraße 15
A-6901 Bregenz
Internet: www.vorarlberg.at
E-Mail: statistik@vorarlberg.at
Telefon: +43(0)5574/511-20155 bzw. 20157
Telefax: +43(0)5574/511-920197

Redaktion
Thomas Mathis

Inhalt
Thomas Mathis, Lisa Dorner
Telefon: +43(0)5574/511-20158
E-Mail: thomas.mathis@vorarlberg.at

Bregenz, September 2013

Wanderungsstatistik für Vorarlberg 2012

INHALTSVERZEICHNIS

ERLÄUTERUNGEN **5**

EINLEITUNG **7**

ZUSAMMENFASSUNG **8**

VORARLBERG **10**

ALLGEMEIN 10
AUßENWANDERUNG 10
BUNDESLÄNDER 11
GESCHLECHT 12
ALTER 13
ZEITPUNKT DER WANDERUNGEN 14
STAATSANGEHÖRIGKEIT 15

REGIONEN **17**

ALLGEMEIN 17
ARLBERG/KLOSTERTAL 17
BRANDNERTAL 18
BREGENZERWALD 18
GROßES WALSERTAL 18
KLEINWALSERTAL 19
LEIBLACHTAL 19
MONTAFON 19
RHEINTAL 20
WALGAU 21

GEMEINDEN **23**

ALLGEMEIN 23
STÄDTE UND GEMEINDEN MIT MEHR ALS 5000 EINWOHNER 23
WANDERUNGSBEWEGUNGEN 2012 24
WANDERUNGSBEWEGUNGEN 2008 BIS 2012 26

ZEITREIHEN **28**

Erläuterungen

Hauptwohnsitz - jeder Bewohner kann nur einen Hauptwohnsitz melden, Nebenwohnsitze können mehrere gemeldet werden. Der Hauptwohnsitz einer Person ist an jener Unterkunft begründet, an der sie sich mit der Absicht niedergelassen hat, diese zum Mittelpunkt ihrer Lebensbeziehungen zu machen. Trifft diese sachliche Voraussetzung bei einer Gesamtbetrachtung der beruflichen, wirtschaftlichen und gesellschaftlichen Lebensbeziehungen eines Menschen auf mehrere Wohnsitze zu, so hat er jenen als Hauptwohnsitz zu bezeichnen, zu dem er das größte Naheverhältnis hat.

Eine *Wanderung* bezeichnet die Ummeldung des Hauptwohnsitzes. Der *Herkunftsort* bezeichnet dabei den Ort der Abmeldung und der *Zielort* den der Anmeldung. Personen mit einer Aufenthaltsdauer im Inland von weniger als 91 Tagen werden nicht zur Wohnbevölkerung gezählt. Verändert eine Person im Inland ihren Hauptwohnsitz, so wird die Veränderung erst nach einer Mindestaufenthaltsdauer von 90 Tagen wirksam, bis dahin wird die Person zum vorherigen Wohnort gezählt. Erfolgt die Anmeldung des Hauptwohnsitzes nicht innerhalb von 90 Tagen, wird der Zielort als unbekannt angegeben und die Abwanderung zu den Auslandswanderungen gezählt.

Eine *Binnenwanderung* ist eine Wanderung, welche die Grenzen eines Gebietes (beispielsweise Vorarlberg) nicht verlässt. Dies bedeutet, dass sowohl der Herkunftsort als auch der Zielort in diesem Gebiet sind. Das Gebiet wird durch das Kapitel, in dem der Begriff Binnenwanderung verwendet wird, festgelegt.

Ein *Zuzug*, bzw. eine *Zuwanderung* ist eine Wanderung, deren Zielort in der betrachteten territorialen Einheit wie Staat, Bundesland, Bezirk, Region oder Gemeinde ist. Der Herkunftsort der Wanderung ist jedoch nicht in diesem Gebiet. Das Gebiet wird durch das Kapitel, in dem der Begriff verwendet wird, festgelegt.

Ein *Wegzug* ist eine Wanderung, deren Herkunftsort in einer betrachteten territorialen Einheit wie Staat, Bundesland, Bezirk, Region oder Gemeinde ist. Der Zielort der Wanderung ist jedoch nicht in diesem Gebiet. Das Gebiet wird durch das Kapitel, in dem der Begriff verwendet wird, festgelegt.

Wanderungssaldo oder *Wanderungsbilanz* – Differenz aus Zuzügen minus Wegzügen; der Wanderungssaldo in der Wanderungsstatistik kann vom errechneten Wanderungssaldo, wie er in der Bevölkerungsstatistik zur Verwaltungszählung der Landesstatistik berechnet wird abweichen, da methodische Unterschiede zwischen der Verwaltungszählung der Landesstatistik und dem Populationsregister der Statistik Österreich existieren. So werden in der Bevölkerungsstatistik und Wanderungsstatistik der Bundesanstalt Statistik Österreich nur jene Personen zum Stichtagszeitpunkt berücksichtigt, welche eine Mindestaufenthaltsdauer von 90 Tagen erfüllen, während in der Verwaltungszählung alle gemeldeten Personen zum Stichtagszeitpunkt gezählt werden.

Wanderungsbilanzrate – errechnet sich aus dem Wanderungssaldo geteilt durch die Durchschnittsbevölkerung. Die Durchschnittsbevölkerung ist das arithmetische Mittel der vier Quartalsmeldungen der Verwaltungszählung, herausgegeben von der Landesstelle für Statistik. Sie wird in Promille angegeben.

Das *Wanderungsvolumen* umfasst alle Wanderungsbewegungen in einem Gebiet. Es errechnet sich aus der Summe von Binnenwanderung sowie dem Außenwanderungszuzug und -wegzug.

Personen – Es ist möglich, dass eine Person innerhalb eines Jahres mehrmals den Hauptwohnsitz ändert. Solche Fälle werden in dieser Publikation gleich gewertet wie Wanderungen mehrerer Personen.

Regionen – sind nach außen geografisch oder politisch abgrenzbare Gebietseinheiten. In dieser Publikation sind als Regionen die Vorarlberger Regionen Arlberg/Klostertal, Brandnertal, Bregenzerwald, Großes Walsertal, Kleinwalsertal, Leiblachtal, Montafon, Rheintal und Walgau definiert.

Rechtsgrundlage - Rechtsgrundlage für die Wanderungsstatistik ist das Meldegesetz 1991, BGBl. Nr. 9/1992 idgF, sowie die Meldegesetz-Durchführungsverordnung, BGBl. II Nr. 66/2002 idgF. Darin wird u.a. geregelt, dass die für die Wanderungsstatistik benötigten Meldedaten indirekt personenbezogen vom Bundesministerium für Inneres der Statistik Österreich zu übermitteln sind. Statistik Österreich hat die Daten zu anonymisieren und den Ländern und Gemeinden unentgeltlich zur Verfügung zu stellen.

Quellangaben - In der Wanderungsstatistik für die Jahre 2007 bis 2011 wurden die Ergebnisse der Registerzählung 2011 im Nachhinein berücksichtigt. Durch die Revision der Daten gab es bei den Zeitreihen Änderungen der Ergebnisse.
Wanderungsdaten: Quelle Statistik Österreich, Populationsregister
Bevölkerungsdaten: Quelle Landesstatistik, Verwaltungszählung

Einleitung

Die Wanderungsstatistik bildet die Grundlage zur Analyse der Wanderungsbewegungen in Vorarlberg. Sie ist Teil der Bevölkerungsstatistik, da sich die Unterschiede zweier Bevölkerungsstände zu verschiedenen Zeitpunkten durch die Geburten- und Wanderungsbilanz eindeutig erklären lassen. Die Landesstatistik analysiert die Wanderungsbewegungen für das Land Vorarlberg, dessen Regionen und Gemeinden. Die zur Analyse notwendigen Wanderungsdaten werden aufgrund gesetzlicher Grundlagen von der Bundesanstalt Statistik Österreich den Ländern kostenlos zur Verfügung gestellt.

Im Folgenden werden die Wanderungsbewegungen für das Jahr 2012 in Vorarlberg anhand der Daten aus dem Populationsregister der Statistik Österreich dargestellt. Die wesentlichen Ergebnisse sind in der Zusammenfassung kurz und in den jeweiligen Abschnitten zu Vorarlberg, den Regionen und den Gemeinden ausführlich beschrieben. Weiters finden Sie die Wanderungsbewegungen im Zeitverlauf für die Jahre 2002 bis 2012.

Zusammenfassung

Im Jahr 2012 wechselten 7.892 Personen ihren Hauptwohnsitz vom Ausland bzw. aus anderen Bundesländern nach Vorarlberg, während 7.350 Personen aus Vorarlberg abwanderten. Dies ergab einen positiven Saldo von 542 Wanderungen. 30.206 Personen wanderten innerhalb Vorarlbergs, entweder in andere Gemeinden bzw. Regionen oder auch innerhalb derselben Gemeinde.

Außenwanderungen
Insgesamt sind um 756 mehr Personen aus dem Ausland nach Vorarlberg als von Vorarlberg ins Ausland gezogen. Die größten ausländischen Wanderbewegungen erfolgten nach bzw. von Deutschland. Mit 1.768 Zuzügen aus Deutschland nach Vorarlberg und 1.284 Wegzügen nach Deutschland ergab sich ein positiver Saldo von 484. Umgekehrt verhielt sich das Verhältnis mit der Schweiz. Ein negativer Saldo von -270 resultierte aus 300 Zuzügen, aber 570 Wegzügen.
Die meisten Zuzüge aus Österreich (ohne Vorarlberg) kamen aus dem Tirol mit 678 Zuzügen, gefolgt von Wien mit 580 Zuzügen. Die meisten Wegzüge erfolgten nach Wien (992) und Tirol (769). Der Saldo für alle Bundesländer lag bei -214 Personen.

Binnenwanderungen
Rund 49% der Binnenwanderungen erfolgten in derselben Gemeinde und ca. 85% in derselben Region. Im Rheintal gab es um 710 mehr Zu- als Wegzüge und es sind um 130 Personen weniger aus den Gemeinden in die Städte gezogen, als aus den Städten in die Gemeinden.

Staatsangehörigkeit
Bei den Personen mit österreichischer Staatsbürgerschaft sind um 1.252 mehr aus Vorarlberg weggezogen, als zugezogen. Bei den nicht-österreichischen Staatsbürgern war der Zuzug um 1.794 höher, als die Summe der Wegzüge.

Geschlecht
Bei den Binnenwanderungen ist die Geschlechterverteilung ähnlich. Leichte Unterschiede gab es bei den Zu- und Wegzügen mit ca. 53% männlicher und ca. 47% weiblicher Bevölkerung. Die Salden waren in beiden Fällen positiv, jener der Männer ist mit 394 stärker positiv als jener der Frauen mit 148.

Alter
Das Durchschnittsalter der Personen, welche bei Wanderbewegungen in Vorarlberg erfasst wurden, betrug ca. 30,6 Jahre. Die Zuwanderer mit dem höchsten Durchschnittsalter kamen mit ca. 37,7 Jahren aus Kroatien. Auch bei den Wegzügen wurde bei Personen mit kroatischer Staatsbürgerschaft das höchste Durchschnittsalter mit 44,1 Jahren ermittelt.

Zeitpunkt
In den Monaten Juli, September und Oktober gab es die größten Zuwächse durch Zuwanderungen. Wegzüge ins Ausland bzw. in die anderen Bundesländer waren in den Monaten September und Oktober am stärksten. Wobei es im Oktober einen negativen Saldo gab und im September einen positiven Saldo.

Regionen
Das Rheintal wies mit 710 Personen den größten positiven Saldo aus. Ebenfalls positiv war der Saldo des Leiblachtals (140). Negativ waren hingegen die Salden im Kleinwalsertal (-76), im Walgau (-75), im Bregenzerwald (-66), der Region Arlberg/Klostertal (-65), dem Großen Walsertal (-14), dem Brandertal (-9) und dem Montafon (-3).

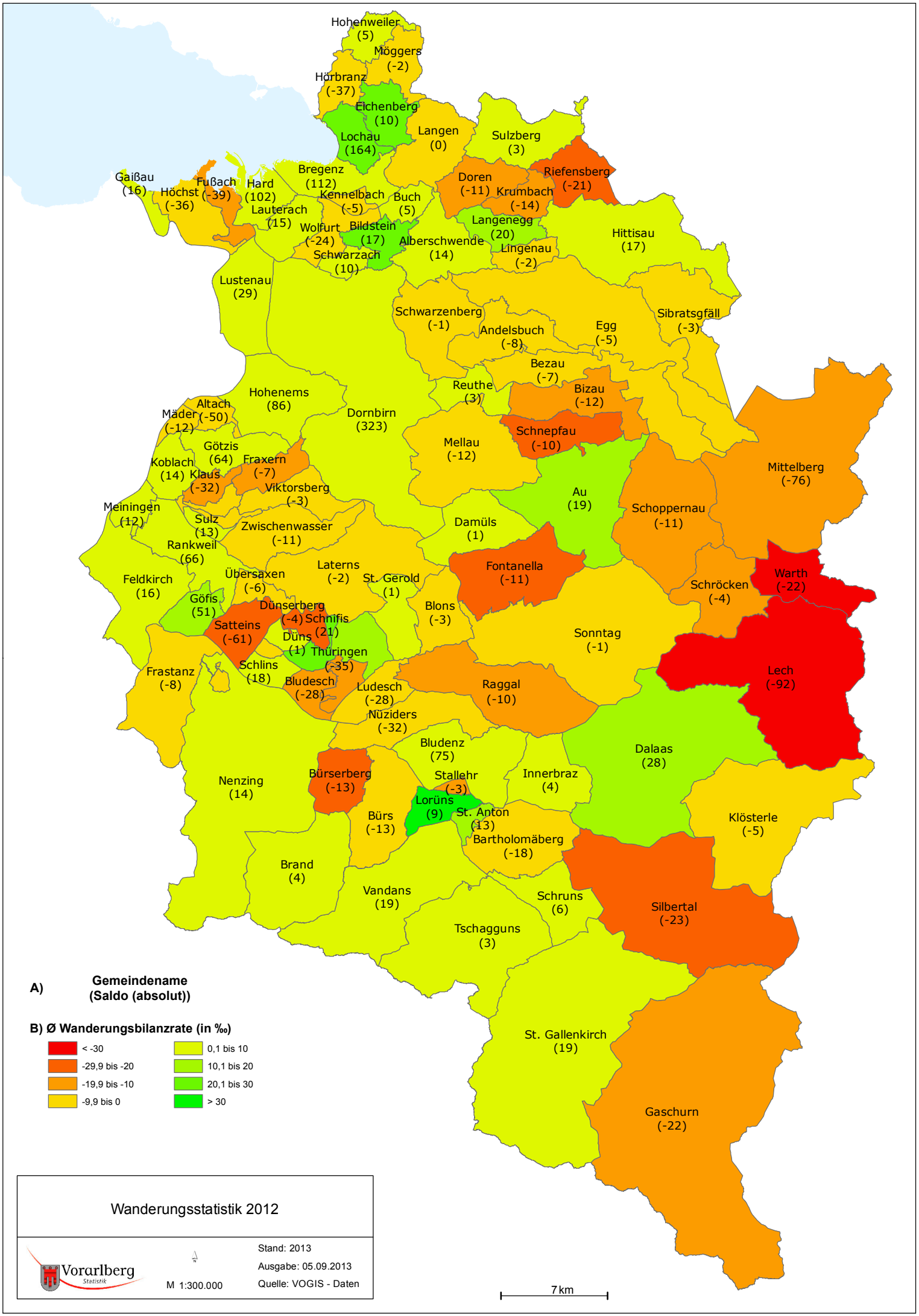
Hohenweiler (5)
Möggers (-2)
Hörbranz (-37)
Eichenberg (10)
Lochau (164)
Langen (0)
Sulzberg (3)
Gaißau (16)
Höchst (-36)
Fußach (-39)
Hard (102)
Bregenz (112)
Kennelbach (-5)
Buch (5)
Doren (-11)
Krumbach (-14)
Riefensberg (-21)
Lauterach (15)
Wolfurt (-24)
Bildstein (17)
Langenegg (20)
Alberschwende (14)
Lingenau (-2)
Hittisau (17)
Schwarzach (10)
Lustenau (29)
Schwarzenberg (-1)
Andelsbuch (-8)
Egg (-5)
Sibratsgfäll (-3)
Bezau (-7)
Reuthe (3)
Bizau (-12)
Hohenems (86)
Altach (-50)
Mäder (-12)
Dornbirn (323)
Schnepfau (-10)
Mellau (-12)
Götzis (64)
Koblach (14)
Fraxern (-7)
Klaus (-32)
Viktorsberg (-3)
Mittelberg (-76)
Au (19)
Schoppernau (-11)
Meiningen (12)
Sulz (13)
Zwischenwasser (-11)
Damüls (1)
Rankweil (66)
Laterns (-2)
St. Gerold (1)
Fontanella (-11)
Warth (-22)
Feldkirch (16)
Übersaxen (-6)
Schröcken (-4)
Göfis (51)
Dünserberg (-4)
Schnifis (21)
Blons (-3)
Satteins (-61)
Düns (1)
Thüringen (-35)
Sonntag (-1)
Lech (-92)
Frastanz (-8)
Schlins (18)
Bludesch (-28)
Ludesch (-28)
Raggal (-10)
Nüziders (-32)
Bludenz (75)
Dalaas (28)
Nenzing (14)
Bürserberg (-13)
Stallehr (-3)
Innerbraz (4)
Lorüns (9)
St. Anton (13)
Bürs (-13)
Klösterle (-5)
Bartholomäberg (-18)
Brand (4)
Vandans (19)
Schruns (6)
Silbertal (-23)
Tschagguns (3)
St. Gallenkirch (19)
Gaschurn (-22)
A) Gemeindename (Saldo (absolut))
B) Ø Wanderungsbilanzrate (in ‰)
< -30
-29,9 bis -20
-19,9 bis -10
-9,9 bis 0
0,1 bis 10
10,1 bis 20
20,1 bis 30
> 30
Wanderungsstatistik 2012
Vorarlberg Statistik
M 1:300.000
Stand: 2013
Ausgabe: 05.09.2013
Quelle: VOGIS - Daten
7 km

Vorarlberg

Allgemein

Wanderungen	Anzahl	*Prozent*
Gesamt[1)]	45.448	*100,0*
davon		
Binnenwanderungen	30.206	*66,4*
Zuzüge	7.892	*17,4*
Wegzüge	7.350	*16,2*
Wanderungssaldo	542	
Wanderungsbilanzrate (in Promille)	1,45	

1) Binnenwanderungen, Zuzüge und Wegzüge; alle Wanderungen von, nach oder innerhalb Vorarlbergs

Im Jahr 2012 wechselten 30.206 ihren Wohnsitz innerhalb Vorarlbergs. D.h. sie wanderten entweder innerhalb derselben Gemeinde (i.e. Binnenumzug) bzw. zogen in eine andere Gemeinde Vorarlbergs um. 7.892 Personen zogen aus anderen Bundesländern und aus dem Ausland nach Vorarlberg, während 7.350 aus Vorarlberg abwanderten. Dies entsprach einem positiven Saldo von 542 und einer Wanderungsbilanzrate von 1,45‰ (mit einer Gesamtbevölkerung, am 31.12.2012 von 373.849). Das gesamte Volumen (i.e. Binnenwanderung, Zuzüge und Wegzüge) umfasste 45.448 Wanderungen.

Außenwanderung

Mit 5.512 Zuzügen und 4.756 Wegzügen nach bzw. von Vorarlberg ergab sich ein positiver Saldo von 756, es zogen also mehr Personen zu, als in andere Staaten verzogen.

Staaten	Zuzug		Wegzug		Saldo
	Anzahl	Prozent	Anzahl	Prozent	
Deutschland	1.768	*32,1*	1.284	*27,0*	484
Schweiz	300	*5,4*	570	*12,0*	-270
Türkei	263	*4,8*	340	*7,1*	-77
Brasilien	57	*1,0*	126	*2,6*	-69
Slowakei	166	*3,0*	92	*1,9*	74
Bosnien und Herzegowina	129	*2,3*	96	*2,0*	33
Serbien	122	*2,2*	155	*3,3*	-33
Unbekannt	431	*7,8*	660	*13,9*	-229
Andere	2.276	*41,3*	1.433	*30,1*	843
Summe	5.512	*100,0*	4.756	*100,0*	756

Dabei war Deutschland mit 1.768 Zuzügen und ca. 32% der gesamten Zuwanderungen aus dem Ausland das bedeutendste Herkunftsland und war ebenso, mit 1.284 Wegzügen, ein wichtiger Zielort für Auswanderer aus Vorarlberg. Der deutlich höhere Wert an Zuzügen aus Deutschland mit einem Saldo von 484 Personen, war ausschlaggebend für einen positiven Gesamtsaldo der Zu- und Abwanderungen. An zweiter Stelle rangierte die Schweiz mit 300 Zuzügen und 570 Wegzügen und wies somit einen großen Wanderungsverlust (Saldo: -270) auf.

Wanderung	Länder	Anzahl	*Prozent* [3]
Zuzüge[1]	EU-27	3.322	*60,3*
	Nicht EU-27	2.190	*39,7*
	Gesamt	5.512	*100,0*
Wegzüge[2]	EU-27	2.086	*43,9*
	Nicht EU-27	2.670	*56,1*
	Gesamt	4.756	*100,0*
Saldo	EU-27	1.236	
	Nicht EU-27	-480	
	Gesamt	756	

1) Zuzüge nach Vorarlberg aus den Ländern der EU-27, bzw. aus einem Land, das nicht zu den EU-27 Ländern zählt.

2) Wegzüge von Vorarlberg in ein EU-27 Land, bzw. in ein Land das nicht zu den EU-27 gehört.

3) Zuzüge nach Vorarlberg, ohne die Zuzüge aus anderen Bundesländern, bzw. Wegzüge von Vorarlberg, ohne Wegzüge in andere Bundesländer, werden als 100% angenommen.

Von 5.512 Zuzügen aus dem Ausland waren 3.322 aus EU-27 Ländern, das entsprach 60,3% der gesamten Zuzüge. 39,7% der Zuzüge kamen aus Ländern welche nicht der EU-27 angehören. Ein umgekehrtes Verhältnis ergab sich bei der Anzahl der Wegzüge. Nur 43,9% zogen in ein EU-27 Land, während 56,1% (i.e. 2.670 Wegzüge) in ein Nicht-EU-27 Land abwanderten. In Summe überwog der positive Saldo bei den EU-27 Ländern (1.236) und ergab eine positive Gesamtdifferenz von 756 Personen.

Bundesländer

Wanderung	Andere Bundesländer[1]	Prozent[2]
Zuzug	2.380	*30,2*
Wegzug	2.594	*35,3*
Saldo	-214	

1) Österreich, ohne Vorarlberg

2) Der gesamte Zuzug nach Vorarlberg bzw. Wegzug von Vorarlberg wird als 100% angenommen.

Im Jahr 2012 zogen 2.380 Personen aus anderen Bundesländern nach Vorarlberg und 2.594 Personen verlegten ihren Hauptwohnsitz in ein anderes Bundesland. Es wanderten also um 214 mehr Einwohner ab- als zu. Prozentual entsprach dies 30,2% bzw. 35,3% der gesamten Zu-, bzw. Wegzüge Vorarlbergs.

Bundesland	Zuzug		Wegzug		
	Anzahl	*Prozent* [1)]	Anzahl	*Prozent* [1)]	Saldo
Burgenland	24	*1,0*	32	*1,2*	-8
Kärnten	113	*4,7*	111	*4,3*	2
Niederösterreich	314	*13,2*	131	*5,1*	183
Oberösterreich	290	*12,2*	167	*6,4*	123
Salzburg	130	*5,5*	110	*4,2*	20
Steiermark	251	*10,5*	282	*10,9*	-31
Tirol	678	*28,5*	769	*29,6*	-91
Wien	580	*24,4*	992	*38,2*	-412
Österreich o. Vlbg.	2.380	*100,0*	2.594	*100,0*	-214

1) Rundungsdifferenzen werden nicht ausgeglichen

Den größten Zuwachs konnte Vorarlberg mit Zuzügen aus dem Tirol (678) verzeichnen, gefolgt von Wien mit 580 Zuzügen. Bei den Wegzügen verhielt es sich mit 769 Wegzügen nach Tirol, respektive 992 Abwanderungen nach Wien ähnlich. Deutlich niedrigere Wanderungszahlen wiesen die anderen Bundesländer auf. Die vergleichsmäßig hohen Zahlen in Wien und Tirol, sind vor allem auf die Studenten zurückzuführen. So ergeben sich auch hohe negative Salden von -91 und -412 für Tirol bzw. Wien.

Geschlecht

Bezüglich der Geschlechterverteilung bei den Wanderbewegungen zeigte sich, dass sowohl bei den Binnenwanderungen als auch bei den Zuzügen und Wegzügen der Anteil der Männer den der Frauen überstieg. Unabhängig vom Geschlecht ergibt sich ein positiver Wanderungssaldo, obschon jener der männlichen Personen wesentlich höher war.

Wanderung	Gesamt	Fälle		%-Verteilung	
		männlich	weiblich	männlich	weiblich
Gesamt	45.448	23.357	22.091	*51,4*	*48,6*
Binnenwanderungen	30.206	15.269	14.937	*50,5*	*49,5*
Zuzüge	7.892	4.241	3.651	*53,7*	*46,3*
Wegzüge	7.350	3.847	3.503	*52,3*	*47,7*
Wanderungssaldo	542	394	148		

Alter

Das Durchschnittsalter aller Personen, die innerhalb Vorarlbergs bzw. von oder nach Vorarlberg wanderten, lag bei 30,6 Jahren. Wobei jenes der Männer mit 30,7 Jahren geringfügig höher war als jenes der Frauen von 30,3.

Wegzüge mit höchstem Durchschnittsalter

Staaten	Anzahl	Durchschnittsalter
Kroatien	87	44,1
Serbien	155	43,9
Bosnien und Herzigowina	96	41,1
Türkei	340	40,1
Polen	61	39,7

[1)] Die Altersberechnung erfolgte nur für Staaten mit mindestens 50 Wegzügen.

Der Vergleich der Wegzüge mit höchstem Durchschnittsalter zeigt, dass die Personen, welche nach Kroatien abwanderten im Mittel das höchste Alter aufwiesen (44,1 Jahre). Bei den Zuzügen wies auch Kroatien mit 37,7 Jahren das höchste Durchschnittsalter auf.

Zuzüge mit höchstem Durchschnittsalter

Staaten	Anzahl	Durchschnittsalter
Kroatien	66	37,7
Schweiz	300	35,6
Türkei	263	34,9
Bulgarien	121	32,7
Deutschland	1768	32,3

[1)] Die Altersberechnung erfolgte nur für Staaten mit mindestens 50 Zuzügen.

Das Diagramm zeigt die Altersverteilung des Wanderungsvolumens (45.448 Wanderungen) in Vorarlberg:

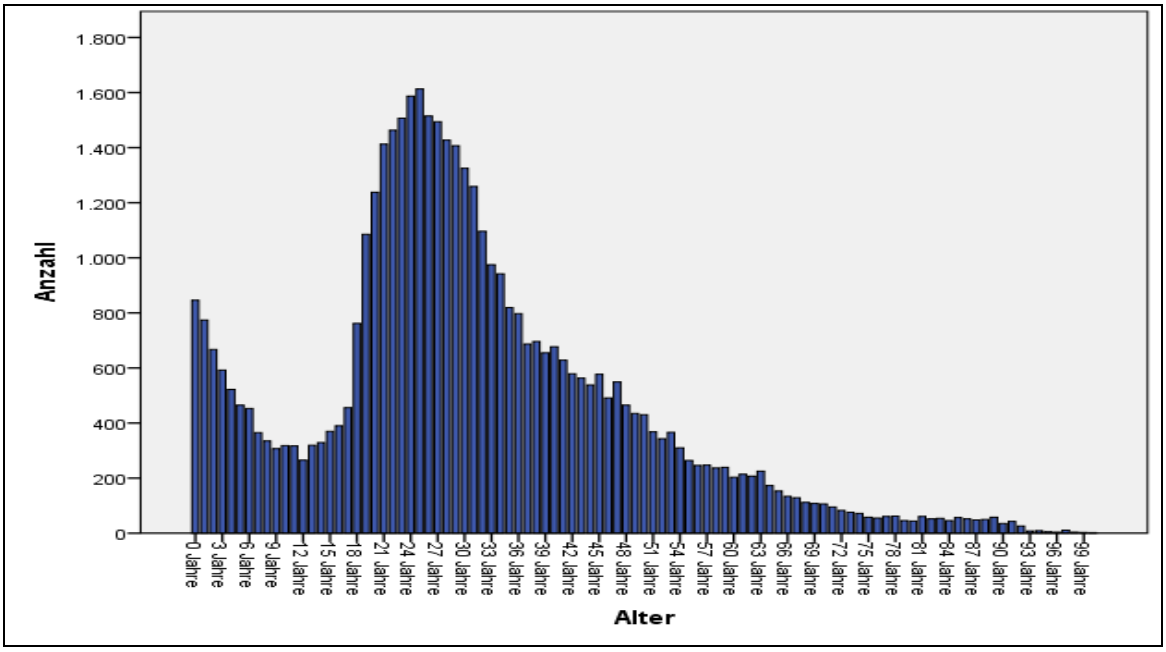

Zeitpunkt der Wanderungen

Das Diagramm der Verteilung der Zu- und Wegzüge (Außenwanderung und andere Bundesländer) zeigt im monatlichen Vergleich einen hohen negativen Saldo im Monat Oktober (-79).

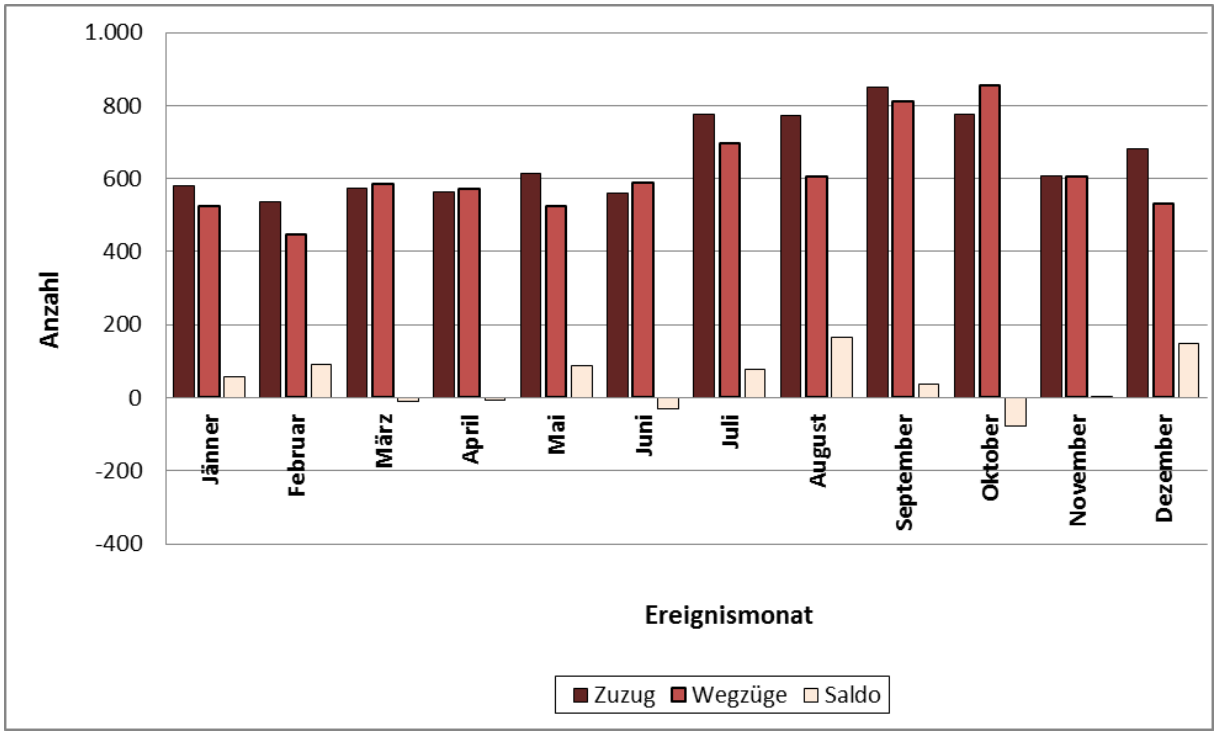

Die meisten Zuzüge erfolgten im September (850) und die meisten Wegzüge im Oktober (855). Die Binnenwanderung erreichte ihre höchsten Werte in den Monaten Juli, August und Oktober.

Monat	Wanderungs-volumen	Binnen-wanderungen	Zuzug	Wegzüge	Saldo
Jänner	3.372	2.268	581	523	58
Februar	3.228	2.243	538	447	91
März	3.476	2.315	575	586	-11
April	3.788	2.650	565	573	-8
Mai	3.559	2.419	614	526	88
Juni	3.524	2.375	559	590	-31
Juli	4.326	2.855	775	696	79
August	4.040	2.664	771	605	166
September	4.199	2.537	850	812	38
Oktober	4.480	2.849	776	855	-79
November	3.869	2.655	608	606	2
Dezember	3.587	2.376	680	531	149
Jahr 2012	45.448	30.206	7.892	7.350	542

Staatsangehörigkeit

Von den 30.206 Personen die innerhalb Vorarlbergs wanderten, waren 22.803 (75,5%) mit österreichischer Staatsbürgerschaft. 7.403 Personen waren nicht-österreichische Staatsbürger, davon waren 1.908 mit deutscher und 1.846 mit türkischer Staatsbürgerschaft.

Bei den 7.892 Zuzügen waren 2.516 (31,9%) mit österreichischer Staatsbürgerschaft und 5.376 (68,1%) ohne. Mit 21,4% machten die Personen mit deutscher Staatsbürgerschaft den größten Anteil aus.

Das Verhältnis bei den Wegzügen war relativ ausgeglichen: 3.768 Personen (51,3%) mit und 3.582 Personen (48,7%) ohne österreichische Staatsbürgerschaft.

Insgesamt ergab sich bei den Zu- bzw. Wegzügen der österreichischen Staatsbürger ein Saldo von -1.252, es sind also um 1.252 mehr Vorarlberger weggezogen, als von Österreich zugezogen sind. Bei Personen mit nicht-österreichischer Staatsbürgerschaft betrug der Saldo + 1.794 Personen.

Staatsbürgerschaft	Binnenwanderung		Zuzug		Wegzug		Saldo
	Anzahl	*Prozent*	Anzahl	*Prozent*	Anzahl	*Prozent*	
Gesamt	30.206	*100,0*	7.892	*100,0*	7.350	*100,0*	542
Österreich	22.803	*75,5*	2.516	*31,9*	3.768	*51,3*	-1.252
Nicht Österreich	7.403	*24,5*	5.376	*68,1*	3.582	*48,7*	1.794
davon							
Deutschland	1.908	*6,3*	1.688	*21,4*	1.208	*16,4*	480
Türkei	1.846	*6,1*	318	*4,0*	325	*4,4*	-7
Serbien	556	*1,8*	167	*2,1*	205	*2,8*	-38
Bosnien und Herzeg.	450	*1,5*	168	*2,1*	148	*2,0*	20
Russische Föderation	294	*1,0*	251	*3,2*	146	*2,0*	105

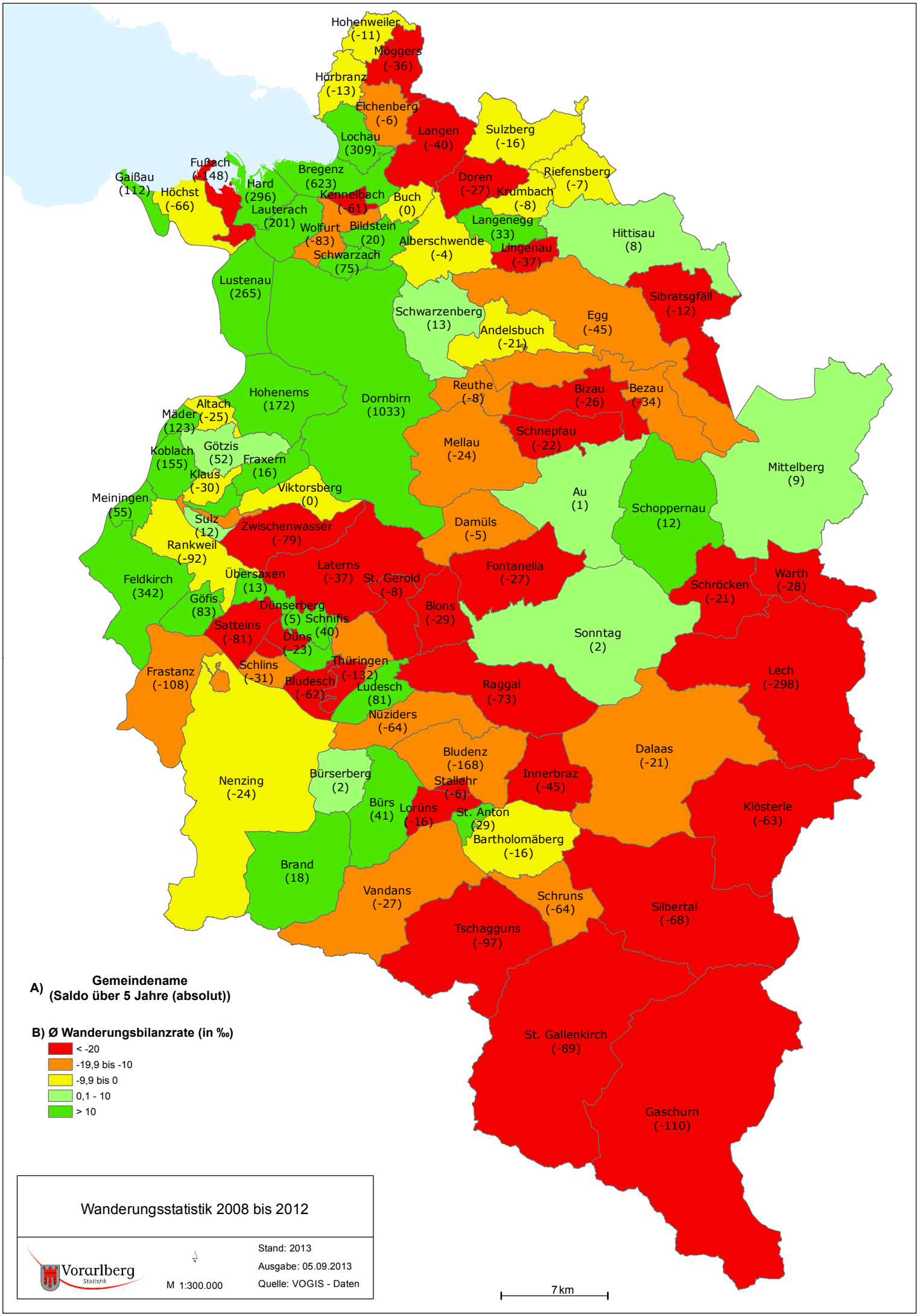
Hohenweiler (-11)
Möggers (-36)
Hörbranz (-13)
Eichenberg (-6)
Langen (-40)
Sulzberg (-16)
Lochau (309)
Fußach (-148)
Gaißau (112)
Höchst (-66)
Hard (296)
Bregenz (623)
Kennelbach (-61)
Buch (0)
Doren (-27)
Krumbach (-8)
Riefensberg (-7)
Lauterach (201)
Wolfurt (-83)
Bildstein (20)
Langenegg (33)
Hittisau (8)
Alberschwende (-4)
Lingenau (-37)
Schwarzach (75)
Lustenau (265)
Sibratsgfäll (-12)
Schwarzenberg (13)
Andelsbuch (-21)
Egg (-45)
Hohenems (172)
Dornbirn (1033)
Reuthe (-8)
Bizau (-26)
Bezau (-34)
Altach (-25)
Mäder (123)
Schnepfau (-22)
Mellau (-24)
Koblach (155)
Götzis (52)
Fraxern (16)
Klaus (-30)
Mittelberg (9)
Viktorsberg (0)
Au (1)
Meiningen (55)
Sulz (12)
Zwischenwasser (-79)
Damüls (-5)
Schoppernau (12)
Rankweil (-92)
Laterns (-37)
St. Gerold (-8)
Fontanella (-27)
Feldkirch (342)
Übersaxen (13)
Schröcken (-21)
Warth (-28)
Göfis (83)
Dünserberg (5)
Schnifis (40)
Blons (-29)
Satteins (-81)
Düns (-23)
Sonntag (2)
Thüringen (-132)
Frastanz (-108)
Schlins (-31)
Bludesch (-62)
Ludesch (81)
Raggal (-73)
Lech (-298)
Nüziders (-64)
Bludenz (-168)
Dalaas (-21)
Bürserberg (2)
Innerbraz (-45)
Nenzing (-24)
Stallehr (-6)
Bürs (41)
Lorüns (-16)
St. Anton (29)
Klösterle (-63)
Bartholomäberg (-16)
Brand (18)
Vandans (-27)
Schruns (-64)
Silbertal (-68)
Tschagguns (-97)
St. Gallenkirch (-89)
Gaschurn (-110)
A) Gemeindename (Saldo über 5 Jahre (absolut))
B) Ø Wanderungsbilanzrate (in ‰)
< -20
-19,9 bis -10
-9,9 bis 0
0,1 - 10
> 10
Wanderungsstatistik 2008 bis 2012
Vorarlberg Statistik
M 1:300.000
Stand: 2013
Ausgabe: 05.09.2013
Quelle: VOGIS - Daten
7 km

Regionen

Allgemein

Wanderung	Anzahl	Prozent[1)]
Summe Wanderungen innerhalb derselben Region	25.661	56,5
Summe der Wanderungen innerhalb Vorarlbergs von einer Region in eine andere	4.545	10,0

1) Die Gesamtanzahl an Wanderungen wird als 100% angenommen.

Circa 57% aller Wanderbewegungen im Jahr 2012 erfolgten innerhalb derselben Region. Dies entsprach 25.661 Wanderungen und 84,9% der Binnenwanderung Vorarlbergs. 4.545 Personen bzw. 10% der Gesamtzahl an Wanderungen, wechselten ihren Wohnsitz in eine andere Region Vorarlbergs.

Blick in die einzelnen Regionen

Arlberg/Klostertal

Wanderung	gesamt		Vorarlberg		Österreich[1)]		Ausland	
	Anzahl	*%*	Anzahl	*%*	Anzahl	*%*	Anzahl	*%*
Wanderungsvolumen	842	*100,0*						
Binnenwanderungen	195	*23,2*						
Zuzüge	291	*34,6*	156	*53,6*	48	*16,5*	87	*29,9*
Wegzüge	356	*42,3*	176	*49,4*	60	*16,9*	120	*33,7*
Wanderungssaldo	-65		-20		-12		-33	

1) Österreich ohne Vorarlberg

Die Region Arlberg/Klostertal hatte ein Volumen von 842 Wanderungen. Davon waren 195 Binnenwanderungen, d.h. Wanderungen innerhalb der Region Arlberg/Klostertal, 291 Zuzüge und 356 Wegzüge. Die Zuzüge abzüglich der Wegzüge ergaben einen negativen Saldo von -65 Wanderungen. Große Teile der Wegzüge erfolgten in andere Regionen Vorarlbergs (49,4%) bzw. in das Ausland (ca. 33,7%).

Brandnertal

Wanderung	Gesamt		Vorarlberg		Österreich[1)]		Ausland	
	Anzahl	%	Anzahl	%	Anzahl	%	Anzahl	%
Wanderungsvolumen	222	*100,0*						
Binnenwanderungen	45	*20,3*						
Zuzüge	84	*37,8*	33	*39,3*	11	*13,1*	40	*47,6*
Wegzüge	93	*41,9*	58	*62,4*	11	*11,8*	24	*25,8*
Wanderungssaldo	-9		-25		0		16	

1) Österreich ohne Vorarlberg

Im Brandnertal waren insgesamt 222 Wanderungsbewegungen zu verzeichnen. Aufgeteilt in 45 Binnenwanderungen, 84 Zuzüge und 93 Wegzüge, errechnete sich ein negativer Saldo von -9. Vor allem bei den Zuzügen aus dem Ausland konnte die Region einen positiven Wanderungssaldo verbuchen. Bei den Wegzügen fiel der größte Anteil auf Wanderungen ins restliche Vorarlberg (62,4%).

Bregenzerwald

Wanderung	Gesamt		Vorarlberg		Österreich		Ausland	
	Anzahl	%	Anzahl	%	Anzahl	%	Anzahl	%
Wanderungsvolumen	3.069	*100,0*						
Binnenwanderungen	1.229	*40,0*						
Zuzüge	887	*28,9*	376	*42,4*	150	*16,9*	361	*40,7*
Wegzüge	953	*31,1*	519	*54,4*	157	*16,5*	277	*29,1*
Wanderungssaldo	-66		-143		-7		84	

In der Region Bregenzerwald wanderten insgesamt 3.069 Personen. Davon wanderten 1.229 (40%) innerhalb der Region. Große Zuwächse waren wiederum durch Zuzüge aus dem Ausland und aus Vorarlberg zu verzeichnen, der Gesamtsaldo war mit Zuzügen von 887 und Wegzügen von 953 dennoch negativ (-66).

Großes Walsertal

Wanderung	Gesamt		Vorarlberg		Österreich[1)]		Ausland	
	Anzahl	%	Anzahl	%	Anzahl	%	Anzahl	%
Wanderungsvolumen	309	*100,0*						
Binnenwanderungen	65	*21,1*						
Zuzüge	115	*37,2*	68	*59,1*	15	*13,1*	32	*27,8*
Wegzüge	129	*41,7*	99	*76,8*	11	*8,5*	19	*14,7*
Wanderungssaldo	-14		-31		4		13	

1) Österreich ohne Vorarlberg

Die Anzahl der Wanderungen betrug in der Region Großes Walsertal 309 Bewegungen. Zuzüge und Wegzüge hielten sich im Vergleich nicht die Waage (Saldo -14). Die größten Anteile an Zuzügen hatten Wanderungen in den Rest von Vorarlberg (59,1%) und an Wegzügen die Wanderungen in die restlichen Regionen Vorarlbergs (76,8%).

Kleinwalsertal

Wanderung	gesamt		Vorarlberg		Österreich[1)]		Ausland	
	Anzahl	%	Anzahl	%	Anzahl	%	Anzahl	%
Wanderungsvolumen	1.452	*100,0*						
Binnenwanderungen	468	*32,2*						
Zuzüge	454	*31,3*	15	*3,3*	30	*6,6*	409	*90,1*
Wegzüge	530	*36,5*	50	*9,4*	35	*6,6*	445	*84,0*
Wanderungssaldo	-76		-35		-5		-36	

1) Österreich ohne Vorarlberg

Im Kleinwalsertal wanderten 1.452 Personen entweder innerhalb der Region, wanderten zu (468) oder ab (530). Hohe Prozentsätze der Zu- und Wegzüge, 90,1% bzw. 84,0%, waren auf Wanderungsbewegungen aus dem bzw. ins Ausland zurückzuführen. Dabei stellte Deutschland mit 183 Zuzügen und 296 Wegzügen den größten Anteil.

Leiblachtal

Wanderung	gesamt		Vorarlberg		Österreich[1)]		Ausland	
	Anzahl	%	Anzahl	%	Anzahl	%	Anzahl	%
Wanderungsvolumen	2.052	*100,0*						
Binnenwanderungen	476	*23,2*						
Zuzüge	858	*41,8*	479	*55,8*	92	*10,7*	287	*33,5*
Wegzüge	718	*35,0*	434	*60,5*	98	*13,6*	186	*25,9*
Wanderungssaldo	140		45		-6		101	

1) Österreich ohne Vorarlberg

Aus gesamt 858 Zuzügen und 718 Wegzügen in der Region Leiblachtal ergab sich ein positiver Saldo von 140 Wanderungen. Dieser ist vor allem auf die Zuzüge aus Vorarlberg und dem Ausland zurückzuführen.

Montafon

Wanderung	Gesamt		Vorarlberg		Österreich[1)]		Ausland	
	Anzahl	%	Anzahl	%	Anzahl	%	Anzahl	%
Wanderungsvolumen	1.913	*100,0*						
Binnenwanderungen	712	*37,2*						
Zuzüge	599	*31,3*	256	*42,7*	129	*21,6*	214	*35,7*
Wegzüge	602	*31,5*	346	*57,5*	101	*16,8*	155	*25,7*
Wanderungssaldo	-3		-90		28		59	

1) Österreich ohne Vorarlberg

Ebenfalls ein deutlich positiver Saldo bei den Auslandswanderungen war im Montafon zu verzeichnen (59). Gesamt überwogen allerdings die Wegzüge (602) die Zuzüge (599) nur geringfügig, sodass sich ein negativer Saldo von -3 ergab.

Rheintal

Allgemein

Wanderung	Gesamt		Vorarlberg		Österreich[1)]		Ausland	
	Anzahl	*%*	Anzahl	*%*	Anzahl	*%*	Anzahl	*%*
Wanderungsvolumen	33.129	*100,0*						
Binnenwanderungen	19.695	*59,5*						
Zuzüge	7.072	*21,3*	1.998	*28,2*	1.583	*22,4*	3.491	*49,4*
Wegzüge	6.362	*19,2*	1.630	*25,6*	1.769	*27,8*	2.963	*46,6*
Wanderungssaldo	710		368		-186		528	

1) Österreich ohne Vorarlberg

Das Rheintal hatte mit 33.129 Bewegungen das mit Abstand größte Wanderungsvolumen der Regionen Vorarlbergs. 59,5% (19.695 Personen) wanderten innerhalb des Rheintals und mit 7.072 Zuzügen zu 6.362 Wegzügen ergab sich ein positiver Saldo von 710. Das Rheintal konnte sowohl aus den restlichen Regionen Vorarlbergs als auch aus dem Ausland positive Zuwächse verzeichnen. Einzig bei Wanderungen von bzw. nach Restösterreich überwogen die Wegzüge (1.769) die Zuzüge (1.583).

Wanderung	Gesamt	männlich	weiblich
Zuzug ins Rheintal aus anderen Regionen	1.998	989	1.009
Wegzug vom Rheintal in andere Regionen	1.630	820	810
Saldo	368	169	199

Der Vergleich mit den anderen Regionen Vorarlbergs zeigt, dass die Zuzüge (1.998) ins Rheintal die Wegzüge (1.630) deutlich überstiegen (Saldo von 368). Das Geschlechterverhältnis war bei den Wegzügen und den Zuzügen nahezu identisch bei ca. 49,5% männlichen und ca. 50,5% weiblichen Personen.

Wanderung Rheintal nach Bundesländer

Bundesland	Zuzug	*Prozent*	Wegzug	*Prozent*	Saldo
Burgenland	6	*0,4*	20	*1,1*	-14
Kärnten	55	*3,5*	67	*3,8*	-12
Niederösterreich	203	*12,8*	95	*5,4*	108
Oberösterreich	180	*11,4*	120	*6,8*	60
Salzburg	88	*5,6*	74	*4,2*	14
Steiermark	171	*10,8*	188	*10,6*	-17
Tirol	446	*28,2*	474	*26,8*	-28
Wien	434	*27,4*	731	*41,3*	-297
Gesamt	1.583	*100,0*	1.769	*100,0*	-186

Im Bundesländervergleich ist ersichtlich, dass die meisten Zuzüge ins Rheintal aus Tirol stammten (446 bzw. 28,2%), gefolgt von Wien mit 434 Zuzügen und 27,4%. Das entgegengesetzte Verhältnis zeigte sich bei den Wegzügen. Hier stand Wien mit 41,3% und 731 Wegzügen an erster Stelle vor Tirol mit 26,8% und 474 Abwanderungen.

Walgau

Wanderung	Gesamt		Vorarlberg		Österreich[1)]		Ausland	
	Anzahl	%	Anzahl	%	Anzahl	%	Anzahl	%
Wanderungsvolumen	7.005	*100,0*						
Binnenwanderungen	2.776	*39,6*						
Zuzüge	2.077	*29,7*	1.164	*56,0*	322	*15,5*	591	*28,5*
Wegzüge	2.152	*30,7*	1.233	*57,3*	352	*16,4*	567	*26,3*
Wanderungssaldo	-75		-69		-30		24	

1) Österreich ohne Vorarlberg

Der Walgau war, nach dem Rheintal, die Region Vorarlbergs mit dem zweitgrößten Wanderungsvolumen (7.005). 39,6% der Wanderungen fielen unter Binnenwanderung und 2.077 Zuzüge und 2.152 Wegzüge ergaben einen negativen Gesamtsaldo von -75.

Wanderung nach Regionen, Geschlecht und Alter von 15 bis unter 45 jährigen

Bei den Wanderungen innerhalb der Regionen im Alter von 15 bis unter 45 Jahren sind im Geschlechtervergleich keine Unterschiede statistisch nachweisbar. Größere Unterschiede sind bei den Wanderungen vom Leiblachtal und vom Bregenzerwald ins Rheintal zu erkennen. (Bregenzerwald ins Rheintal gesamt: 304; Leiblachtal ins Rheintal gesamt: 270)

Männer

Wanderungen im Alter von 15 - unter 45 Jahren in den Regionen		nach Region										
		Ausland und Österreich o. Vlbg	Arlberg/ Klostertal	Brand-nertal	Bregenz-erwald	Großes Walsertal	Klein-walsertal	Leib-lachtal	Monta-fon	Rhein-tal	Wal-gau	Gesamt
Von Region	Ausland und Österreich o.Vlbg	0	39	16	172	14	174	110	145	1990	349	3009
	Arlberg/ Klostertal	47	61	1	4	0	0	0	3	7	37	160
	Brandnertal	11	2	14	0	0	0	0	1	5	13	46
	Bregenzer-wald	146	1	1	381	1	0	5	2	131	7	675
	Großes Walsertal	10	2	0	2	25	0	0	1	4	25	69
	Klein-walsertal	172	0	0	2	0	161	0	2	7	1	345
	Leiblachtal	99	0	0	2	0	0	145	1	141	1	389
	Montafon	97	2	1	1	0	1	5	221	36	65	429
	Rheintal	1712	13	2	85	3	2	132	25	6447	254	8675
	Walgau	340	26	4	3	11	0	6	44	309	873	1616
	Gesamt	2634	146	39	652	54	338	403	445	9077	1625	15413

a. Geschlecht = Männer

Frauen

Wanderungen im Alter von 15 - unter 45 Jahren in den Regionen		nach Region										
		Ausland und Österreich o. Vlbg	Arlberg/ Klostertal	Brand-nertal	Bregenz-erwald	Großes Walsertal	Klein-walsertal	Leib-lachtal	Monta-fon	Rhein-tal	Wal-gau	Gesamt
Von Region	Ausland und Österreich o.Vlbg	0	52	17	165	20	156	128	102	1663	281	2584
	Arlberg/ Klostertal	72	63	0	5	0	0	0	4	14	31	189
	Brandnertal	10	1	13	0	1	0	0	1	4	14	44
	Bregenzer-wald	158	3	0	399	4	1	6	2	173	5	751
	Großes Walsertal	11	2	0	3	21	0	0	1	9	18	65
	Klein-walsertal	185	1	0	3	0	156	1	1	13	1	361
	Leiblachtal	103	0	0	7	1	1	143	1	129	4	389
	Montafon	92	5	1	1	3	0	2	224	47	58	433
	Rheintal	1552	7	4	105	6	4	133	35	6101	234	8181
	Walgau	294	30	7	5	14	1	3	49	307	843	1553
	Gesamt	2477	164	42	693	70	319	416	420	8460	1489	14550

a. Geschlecht = Frauen

Gesamt

Wanderungen im Alter von 15 - unter 45 Jahren in den Regionen		nach Region										
		Ausland und Österreich o. Vlbg	Arlberg/ Klostertal	Brand-nertal	Bregenz-erwald	Großes Walsertal	Klein-walsertal	Leib-lachtal	Monta-fon	Rhein-tal	Wal-gau	Gesamt
Von Region	Ausland und Österreich o.Vlbg	0	91	33	337	34	330	238	247	3653	630	5593
	Arlberg/ Klostertal	119	124	1	9	0	0	0	7	21	68	349
	Brandnertal	21	3	27	0	1	0	0	2	9	27	90
	Bregenzer-wald	304	4	1	780	5	1	11	4	304	12	1426
	Großes Walsertal	21	4	0	5	46	0	0	2	13	43	134
	Klein-walsertal	357	1	0	5	0	317	1	3	20	2	706
	Leiblachtal	202	0	0	9	1	1	288	2	270	5	778
	Montafon	189	7	2	2	3	1	7	445	83	123	862
	Rheintal	3264	20	6	190	9	6	265	60	12548	488	16856
	Walgau	634	56	11	8	25	1	9	93	616	1716	3169
	Gesamt	5111	310	81	1345	124	657	819	865	17537	3114	29963

a. Geschlecht = Gesamt

Gemeinden

Allgemein

Wanderung	Anzahl	*Prozent*
Summe Wanderungen innerhalb derselben Gemeinde	14.771	*32,5%*
Summe der Wanderungen innerhalb Vorarlbergs von einer Gemeinde in eine andere	15.435	*34,0%*
Summe der Wanderung außerhalb Vorarlbergs	15.242	*33,5%*
Gesamt	45.448	*100,0%*

Die Summe der Binnenumzüge innerhalb derselben Gemeinde, die Wanderungen zwischen den Gemeinden Vorarlbergs und die Abwanderungen aus bzw. nach Vorarlberg waren annähernd identisch verteilt.

Städte und Gemeinden mit mehr als 5000 Einwohner

Binnenumzüge (i.e. innerhalb der Städte) und Binnenwanderungen (i.e. zwischen den Städten) in bzw. zwischen den Städten Bludenz, Bregenz, Dornbirn, Hohenems und Feldkirch machten 9.173 Personen aus. Das entsprach ca. 30,4% der gesamten Binnenwanderung Vorarlbergs. In die genannten Städte zogen 4.352 Personen aus den restlichen Gemeinden Vorarlbergs zu und 4.222 sind abgewandert. Es ergab sich also ein positiver Saldo von 130.

Von den vier Gemeinden (i.e. Bregenz, Dornbirn, Feldkirch und Lustenau) mit mehr als 20.000 Einwohnern, wies Dornbirn mit 6,9‰ die höchste Wanderungsbilanzrate auf, gefolgt von Bregenz mit 4,0‰, Lustenau mit 1,4‰ und Feldkirch mit 0,5‰.

Bei den Gemeinden mit über 10.000 und weniger als 20.000 Einwohnern (i.e. Bludenz, Götzis, Hard, Hohenems und Rankweil) waren die Wanderungsbilanzraten alle positiv. Den größten Positivwert wies Hard mit einer Rate von 8,0‰ auf, gefolgt von Götzis mit 5,9‰ und Hohenems und Rankweil mit je 5,6‰. Die niedrigste Wanderungsbilanzrate wies Bludenz mit 5,4‰ auf.

In den acht Gemeinden mit Einwohnerzahlen zwischen 5.000 und 10.000 (i.e. Altach, Höchst, Hörbranz, Lauterach, Lochau, Mittelberg, Nenzing und Wolfurt) waren die höchsten Wanderungsbilanzraten in Lochau und Nenzing (29,2‰ und 2,3‰) zu beobachten, die niedrigsten in Mittelberg mit -15,5‰ und Altach mit -7,8 ‰.

Wanderungsbewegungen 2012 nach den Gemeinden Vorarlbergs

Gemeinde	Zuzüge	Wegzüge	Umzug innerhalb der Gemeinde	Saldo	Wanderungsbilanzrate in Promille
Alberschwende	146	132	54	14	4,5
Altach	336	386	182	-50	-7,8
Andelsbuch	92	100	76	-8	-3,4
Au	58	39	46	19	11,2
Bartholomäberg	129	147	21	-18	-7,9
Bezau	121	128	66	-7	-3,6
Bildstein	66	49	5	17	23,6
Bizau	35	47	16	-12	-11,9
Blons	16	19	2	-3	-9,3
Bludenz	1.006	931	747	75	5,4
Bludesch	149	177	47	-28	-12,6
Brand	49	45	31	4	5,9
Bregenz	2.027	1.915	1.591	112	4,0
Buch	25	20	33	5	8,9
Bürs	201	214	105	-13	-4,2
Bürserberg	42	55	7	-13	-24,7
Dalaas	116	88	56	28	18,1
Damüls	23	22	13	1	3,0
Doren	40	51	30	-11	-10,8
Dornbirn	2.694	2.371	2.930	323	6,9
Düns	16	15	7	1	2,6
Dünserberg	8	12	1	-4	-27,4
Egg	141	146	72	-5	-1,5
Eichenberg	31	21	8	10	25,7
Feldkirch	2.046	2.030	1.841	16	0,5
Fontanella	10	21	5	-11	-25,9
Frastanz	401	409	198	-8	-1,3
Fraxern	29	36	7	-7	-10,4
Fußach	265	304	57	-39	-10,5
Gaißau	88	72	24	16	9,3
Gaschurn	54	76	32	-22	-14,7
Göfis	191	140	74	51	16,3
Götzis	808	744	461	64	5,9
Hard	801	699	522	102	8,0
Hittisau	103	86	51	17	9,1
Höchst	431	467	185	-36	-4,6
Hohenems	1042	956	683	86	5,6
Hohenweiler	94	89	20	5	3,9
Hörbranz	328	365	174	-37	-5,8
Innerbraz	61	57	18	4	4,3
Kennelbach	122	127	88	-5	-2,7
Klaus	253	285	42	-32	-10,3
Klösterle	34	39	6	-5	-7,3
Koblach	235	221	52	14	3,2
Krumbach	36	50	19	-14	-14,4
Langen bei Bregenz	48	48	19	0	0,0
Langenegg	77	57	32	20	18,3
Laterns	25	27	1	-2	-2,9
Lauterach	608	593	218	15	1,6

Tabellenfortsetzung

Lech	106	198	89	-92	-60,4
Lingenau	76	78	34	-2	-1,5
Lochau	540	376	123	164	29,2
Lorüns	35	26	1	9	31,4
Ludesch	245	273	109	-28	-8,3
Lustenau	1064	1035	1.187	29	1,4
Mäder	219	231	43	-12	-3,2
Meiningen	143	131	36	12	5,8
Mellau	50	62	52	-12	-9,1
Mittelberg	454	530	468	-76	-15,5
Möggers	12	14	4	-2	-3,9
Nenzing	356	342	147	14	2,3
Nüziders	309	341	112	-32	-6,6
Raggal	33	43	17	-10	-12,3
Rankweil	808	742	371	66	5,6
Reuthe	39	36	14	3	4,9
Riefensberg	33	54	13	-21	-20,9
Röns	30	31	2	-1	-3,2
Röthis	125	134	32	-9	-4,7
Satteins	107	168	43	-61	-24,2
Schlins	198	180	49	18	7,9
Schnepfau	21	31	4	-10	-21,4
Schnifis	52	31	14	21	26,8
Schoppernau	29	40	10	-11	-11,9
Schröcken	9	13	0	-4	-17,8
Schruns	269	263	173	6	1,6
Schwarzach	264	254	32	10	2,7
Schwarzenberg	88	89	28	-1	-0,5
Sibratsgfäll	23	26	31	-3	-7,7
Silbertal	17	40	5	-23	-27,6
Sonntag	24	25	5	-1	-1,5
St. Anton im Montafon	61	48	15	13	17,2
St. Gallenkirch	134	115	60	19	8,6
St. Gerold	9	8	5	1	2,8
Stallehr	25	28	1	-3	-10,9
Sulz	186	173	43	13	5,4
Sulzberg	75	72	56	3	1,7
Thüringen	100	135	32	-35	-16,3
Thüringerberg	36	26	18	10	14,4
Tschagguns	96	93	30	3	1,4
Übersaxen	23	29	6	-6	-9,6
Vandans	167	148	48	19	7,3
Viktorsberg	14	17	13	-3	-7,7
Warth	14	36	3	-22	-137,5
Weiler	147	152	26	-5	-2,5
Wolfurt	473	497	146	-24	-2,9
Zwischenwasser	232	243	46	-11	-3,5
Vorarlberg	23.327	22.785	14.771	542	1,4

Wanderungsbewegungen von 2008 bis 2012 nach den Gemeinden Vorarlbergs [1)]

Gemeinde	Zuzüge	Wegzüge	Umzug innerhalb der Gemeinde	Saldo	ØWanderungs-bilanzrate in Promille
Alberschwende	716	720	289	-4	-1,3
Altach	1.803	1.828	808	-25	-3,9
Andelsbuch	528	549	330	-21	-9,0
Au	255	254	151	1	0,6
Bartholomäberg	590	606	138	-16	-7,0
Bezau	613	647	266	-34	-17,2
Bildstein	205	185	32	20	28,0
Bizau	184	210	91	-26	-25,7
Blons	57	86	27	-29	-88,4
Bludenz	4.579	4.747	3.956	-168	-12,2
Bludesch	920	982	293	-62	-27,5
Brand	242	224	161	18	27,1
Bregenz	9.905	9.282	8.847	623	22,5
Buch	127	127	64	0	0,0
Bürs	1.122	1.081	518	41	13,3
Bürserberg	172	170	59	2	3,8
Dalaas	372	393	159	-21	-13,8
Damüls	115	120	37	-5	-15,4
Doren	217	244	82	-27	-26,2
Dornbirn	12.318	11.285	14.514	1.033	22,7
Düns	86	109	49	-23	-59,5
Dünserberg	40	35	7	5	34,3
Egg	612	657	333	-45	-13,2
Eichenberg	114	120	23	-6	-15,6
Feldkirch	10.201	9.859	9.342	342	11,1
Fontanella	56	83	61	-27	-62,8
Frastanz	2.141	2.249	1.146	-108	-17,3
Fraxern	152	136	35	16	24,2
Fußach	1.213	1.361	306	-148	-40,1
Gaißau	515	403	112	112	67,5
Gaschurn	295	405	158	-110	-71,2
Göfis	881	798	240	83	27,3
Götzis	3.758	3.706	2.055	52	4,9
Hard	3.871	3.575	2.483	296	23,6
Hittisau	513	505	336	8	4,3
Höchst	2.000	2.066	1.088	-66	-8,5
Hohenems	4.563	4.391	3.209	172	11,3
Hohenweiler	404	415	110	-11	-8,6
Hörbranz	1.660	1.673	877	-13	-2,1
Innerbraz	271	316	68	-45	-46,7
Kennelbach	601	662	166	-61	-32,4
Klaus	1.107	1.137	283	-30	-9,7
Klösterle	158	221	62	-63	-88,7
Koblach	1.309	1.154	291	155	36,9
Krumbach	220	228	104	-8	-8,1
Langen bei Bregenz	277	317	127	-40	-30,4
Langenegg	299	266	111	33	30,8
Laterns	123	160	48	-37	-53,3
Lauterach	3.177	2.976	1.461	201	21,4

Tabellenfortsetzung

Lech	987	1.285	474	-298	-177,8
Lingenau	330	367	166	-37	-27,8
Lochau	2.106	1.797	912	309	56,9
Lorüns	114	130	24	-16	-56,5
Ludesch	1.290	1.209	539	81	24,6
Lustenau	4.714	4.449	5.557	265	12,6
Mäder	1.152	1.029	296	123	33,6
Meiningen	716	661	194	55	27,4
Mellau	309	333	221	-24	-18,4
Mittelberg	2.373	2.364	2.268	9	1,8
Möggers	62	98	26	-36	-67,5
Nenzing	1.903	1.927	869	-24	-4,0
Nüziders	1.523	1.587	578	-64	-13,1
Raggal	149	222	96	-73	-87,2
Rankweil	3.502	3.594	1.812	-92	-7,9
Reuthe	232	240	42	-8	-12,9
Riefensberg	203	210	92	-7	-6,9
Röns	142	149	29	-7	-22,2
Röthis	747	770	123	-23	-11,9
Satteins	648	729	255	-81	-31,4
Schlins	826	857	244	-31	-13,7
Schnepfau	108	130	36	-22	-45,7
Schnifis	210	170	77	40	53,0
Schoppernau	147	135	61	12	13,1
Schröcken	38	59	12	-21	-91,7
Schruns	1.188	1.252	696	-64	-17,3
Schwarzach	1.390	1.315	327	75	20,4
Schwarzenberg	406	393	136	13	7,2
Sibratsgfäll	85	97	65	-12	-30,4
Silbertal	108	176	40	-68	-78,2
Sonntag	96	94	52	2	2,9
St. Anton im Montafon	267	238	51	29	40,1
St. Gallenkirch	469	558	240	-89	-40,2
St. Gerold	55	63	22	-8	-21,9
Stallehr	119	125	12	-6	-21,9
Sulz	880	868	186	12	5,1
Sulzberg	383	399	204	-16	-9,1
Thüringen	664	796	231	-132	-60,8
Thüringerberg	143	156	50	-13	-19,0
Tschagguns	472	569	176	-97	-43,9
Übersaxen	123	110	37	13	21,0
Vandans	715	742	329	-27	-10,3
Viktorsberg	77	77	28	0	0,0
Warth	99	127	12	-28	-154,4
Weiler	829	772	175	57	28,7
Wolfurt	2.538	2.621	1.170	-83	-10,2
Zwischenwasser	1.125	1.204	328	-79	-25,3
Vorarlberg	112.419	110.976	75.083	1.443	3,9

[1)] Auf Gemeindeebene wurden die Daten 2008 bis 2011 aufgrund der Ergebnisse der Registerzählung nicht revidiert, weil die Auswirkungen nur gering sind und das Datenmaterial auf Gemeindeebene nicht verfügbar ist.

Zeitreihen

Seit dem Jahr 2002 ist die Wanderungsstatistik in dem Populationsregister der Statistik Österreich integriert. Durch die Ergebnisse der Registerzählung 2011 wurden die Wanderungsdaten für die Jahre 2007-2011 revidiert.

Im Jahresvergleich zeigt sich, dass im Jahr 2012 der Saldo der gesamten Wanderungen mit 542 im positiven Bereich lag. Der positive Saldo bei der Außenwanderung konnte, entgegen dem Jahr 2010, den negativen Saldo der Österreichwanderung wieder kompensieren.

Wanderungsbewegungen für Vorarlberg nach Typ für die Jahre 2002 bis 2012 (Revidierte Daten von Statistik Austria der Jahre 2002 bis 2011, aufgrund der Registerzählung 2011.)

Jahr	Außenwanderung			Wanderung innerh. Öster. (ohne Binnenumzug)			Binnenumzug	Saldo
	Zuzug	Wegzug	Saldo	Zuzug	Wegzug	Saldo	innerh. Vlbg.	
2002	5.157	4.470	687	1.775	1.987	-212	31.564	475
2003	5.454	3.978	1.476	1.787	2.045	-258	30.739	1.218
2004	5.678	4.136	1.542	2.013	2.234	-221	31.504	1.321
2005	5.248	3.938	1.310	1.914	2.289	-375	31.468	935
2006	4.766	4.202	564	1.919	2.195	-276	31.599	288
2007	5.013	4.633	380	2.051	2.288	-237	32.228	143
2008	5.236	4.582	654	1.958	2.435	-477	31.898	177
2009	4.842	4.506	336	2.067	2.326	-259	30.547	77
2010	4.733	4.648	85	1.996	2.458	-462	30.247	-377
2011	5.231	4.325	906	2.113	2.611	-498	28.851	408
2012	5.512	4.756	756	2.380	2.594	-214	30.206	542

Zeitreihe: Wanderung für Vorarlberg nach Typ und Altersklassen von 2004 bis 2012

Wanderungstyp [1)]	Alter						
	unter 15	15 bis u. 30	30 bis u. 45	45 bis u. 60	60 bis u. 75	75 und älter	Gesamt
2004							
Saldo	**412**	**679**	**303**	**41**	**-82**	**-32**	**1.321**
Auslandswanderung	378	940	268	62	-75	-31	1.542
Wanderung. innerh. Österr.	34	-261	35	-21	-7	-1	-221
Binnenwanderung inh. Vlbg.	6.295	11.558	8.856	3.182	943	670	31.504
2005							
Saldo	**265**	**412**	**262**	**-16**	**4**	**8**	**935**
Auslandswanderung	261	737	253	36	23	0	1.310
Wanderung. innerh. Österr.	4	-325	9	-52	-19	8	-375
Binnenwanderung inh. Vlbg.	6.235	11.739	8.546	3.260	960	728	31.468
2006							
Saldo	**160**	**162**	**76**	**-8**	**-92**	**-10**	**288**
Auslandswanderung	84	446	54	40	-53	-7	564
Wanderung. innerh. Österr.	76	-284	22	-48	-39	-3	-276
Binnenwanderung inh. Vlbg.	6.346	11.405	8.783	3.432	1.026	607	31.599
2007							
Saldo	**190**	**53**	**103**	**-105**	**-95**	**-3**	**143**
Auslandswanderung	46	468	12	-64	-79	-3	380
Wanderung. innerh. Österr.	144	-415	91	-41	-16	0	-237
Binnenwanderung inh. Vlbg.	6.301	11.689	8.803	3.612	1.175	648	32.228
2008							
Saldo	**115**	**66**	**161**	**-82**	**-92**	**9**	**177**
Auslandswanderung	101	516	175	-41	-92	-5	654
Wanderung. innerh. Österr.	14	-450	-14	-41	0	14	-477
Binnenwanderung inh. Vlbg.	6.035	11.783	8.562	3.575	1.198	745	31.898

Zeitreihenfortsetzung

Wanderungstyp [1)]	Alter						
	unter 15	15 bis u. 30	30 bis u. 45	45 bis u. 60	60 bis u. 75	75 und älter	Gesamt
2009							
Saldo	**222**	**-137**	**100**	**18**	**-125**	**-1**	**77**
Auslandswanderung	93	308	16	2	-79	-4	336
Wanderung. innerh. Österr.	129	-445	84	16	-46	3	-259
Binnenwanderung inh. Vlbg.	5.392	11.619	7.942	3.632	1.260	702	30.547
2010							
Saldo	**117**	**-165**	**-54**	**-160**	**-116**	**1**	**-377**
Auslandswanderung	27	319	-84	-111	-63	-3	85
Wanderung. innerh. Österr.	90	-484	30	-49	-53	4	-462
Binnenwanderung inh. Vlbg.	5.347	11.294	7.936	3.668	1.262	740	30.247
2011							
Saldo	**207**	**-61**	**306**	**18**	**-84**	**22**	**408**
Auslandswanderung	225	423	278	24	-50	6	906
Wanderung. innerh.Österr.	-18	-484	28	-6	-34	16	-498
Binnenwanderung inh.Vlbg.	4.967	10.893	7.566	3.525	1.151	749	28.851
2012							
Saldo	**172**	**73**	**409**	**27**	**-138**	**-1**	**542**
Auslandswanderung	57	551	257	15	-109	-15	756
Wanderung. innerh.Österr.	115	-478	152	12	-29	14	-214
Binnenwanderung inh.Vlbg.	5.162	11.278	7.981	3.632	1.350	803	30.206

[1)] Wanderungen innerhalb Österreichs sind Wanderungen von anderen Bundesländern nach Vorarlberg bzw. von Vorarlberg in andere Bundesländer – nicht aber Wanderungen innerhalb Vorarlbergs.

Beim Vergleich der Altersgruppen über den Zeitverlauf ist ersichtlich, dass im Jahr 2012 sowohl die Altersgruppe der 60 bis unter 75-Jährigen als auch die Altersgruppe 75 und älter einen negativen Wanderungssaldo (-138 bzw. -1) aufwiesen. Der Saldo der 15 bis unter 30-Jährigen war bis 2008 noch deutlich positiv, in den Jahren 2009 bis 2011 zogen allerdings mehr Personen dieser Altersgruppe aus Vorarlberg weg, als zugezogen sind. In dem Folgejahr 2012 war der Saldo der 15 bis unter 30 Jährigen wieder positiv. Im Jahr 2012 war der Saldo noch etwas stärker positiv mit 73. Der Saldo der 30 bis unter 45 Jährigen lag 2012 wie schon zum Vorjahr wieder deutlich im positiven Bereich. Er lag für diese Altersgruppe bei 409. Bei den 45 bis unter 60 Jährigen ist ein leicht positiver Saldo mit 27 zu vermelden.