2012

Wanderungsstatistik 2011

Amt der Vorarlberger Landesregierung
Landesstelle für Statistik

Vorarlberg
Statistik

Wanderungsstatistik für Vorarlberg 2011

INHALTSVERZEICHNIS

ERLÄUTERUNGEN **5**

EINLEITUNG **7**

ZUSAMMENFASSUNG **8**

VORARLBERG **10**

ALLGEMEIN 10
AUßENWANDERUNG 10
BUNDESLÄNDER 11
GESCHLECHT 12
ALTER 13
ZEITPUNKT DER WANDERUNG 16
STAATSANGEHÖRIGKEIT 17

REGIONEN **18**

ALLGEMEIN 18
ARLBERG/KLOSTERTAL 18
BRANDNERTAL 19
BREGENZERWALD 19
GROßES WALSERTAL 19
KLEINWALSERTAL 20
LEIBLACHTAL 20
MONTAFON 20
RHEINTAL 21
WALGAU 22

GEMEINDEN **24**

ALLGEMEIN 24
STÄDTE 24
WANDERUNGSBEWEGUNGEN 2011 25
WANDERUNGSBEWEGUNGEN 2007 BIS 2011 IM DURCHSCHNITT 27

ZEITREIHEN **29**

Erläuterungen

Hauptwohnsitz - jeder Bewohner kann nur einen Hauptwohnsitz melden, Nebenwohnsitze können mehrere gemeldet werden. Der Hauptwohnsitz einer Person ist an jener Unterkunft begründet, an der sie sich mit der Absicht niedergelassen hat, diese zum Mittelpunkt ihrer Lebensbeziehungen zu machen. Trifft diese sachliche Voraussetzung bei einer Gesamtbetrachtung der beruflichen, wirtschaftlichen und gesellschaftlichen Lebensbeziehungen eines Menschen auf mehrere Wohnsitze zu, so hat er jenen als Hauptwohnsitz zu bezeichnen, zu dem er das größte Naheverhältnis hat.

Eine *Wanderung* bezeichnet die Ummeldung des Hauptwohnsitzes. Der *Herkunftsort* bezeichnet dabei den Ort der Abmeldung und der *Zielort* den der Anmeldung. Personen mit einer Aufenthaltsdauer im Inland von weniger als 91 Tagen werden nicht zur Wohnbevölkerung gezählt. Verändert eine Person im Inland ihren Hauptwohnsitz, so wird die Veränderung erst nach einer Mindestaufenthaltsdauer von 90 Tagen wirksam, bis dahin wird die Person zum vorherigen Wohnort gezählt. Erfolgt die Anmeldung des Hauptwohnsitzes nicht innerhalb von 90 Tagen wird der Zielort als unbekannt angegeben und die Abwanderung zu den Auslandswanderungen gezählt.

Eine *Binnenwanderung* ist eine Wanderung, welche die Grenzen eines Gebietes (beispielsweise Vorarlberg) nicht verlässt. Dies bedeutet, dass sowohl der Herkunftsort als auch der Zielort in diesem Gebiet sind. Das Gebiet wird durch das Kapitel, in dem der Begriff Binnenwanderung verwendet wird, festgelegt.

Ein *Zuzug*, bzw. eine *Zuwanderung* ist eine Wanderung, deren Zielort in der betrachteten territorialen Einheit wie Staat, Bundesland, Bezirk, Region oder Gemeinde ist. Der Herkunftsort der Wanderung ist jedoch nicht in diesem Gebiet. Das Gebiet wird durch das Kapitel in dem der Begriff verwendet wird festgelegt.

Ein *Wegzug* ist eine Wanderung, deren Herkunftsort in einer betrachteten territorialen Einheit wie Staat, Bundesland, Bezirk, Region oder Gemeinde ist. Der Zielort der Wanderung ist jedoch nicht in diesem Gebiet. Das Gebiet wird durch das Kapitel in dem der Begriff verwendet wird festgelegt.

Wanderungssaldo oder *Wanderungsbilanz* – Differenz aus Zuzügen minus Wegzügen; der Wanderungssaldo in der Wanderungsstatistik kann vom errechneten Wanderungssaldo, wie er in der Bevölkerungsstatistik zur Verwaltungszählung der Landesstatistik berechnet wird abweichen, da methodische Unterschiede zwischen der Verwaltungszählung der Landesstatistik und dem Populationsregister der Statistik Österreich existieren. So werden in der Bevölkerungsstatistik und Wanderungsstatistik der Bundesanstalt Statistik Österreich nur jene Personen zum Stichzeitpunkt berücksichtigt, welche eine Mindestaufenthaltsdauer von 90 Tagen erfüllen, während in der Verwaltungszählung alle gemeldeten Personen zum Stichtagszeitpunkt gezählt werden.

Wanderungsbilanzrate – errechnet sich aus dem Wanderungssaldo geteilt durch die Durchschnittsbevölkerung; die Durchschnittsbevölkerung ist das arithmetische Mittel der vier Quartalsmeldungen der Verwaltungszählung, herausgegeben von der Landesstelle für Statistik. Sie wird in Promille angegeben.

Das *Wanderungsvolumen* umfasst alle Wanderungsbewegungen in einem Gebiet; es errechnet sich aus der Summe von Binnenwanderung sowie dem Außenwanderungszuzug und -wegzug.

Personen – Es ist möglich, dass eine Person innerhalb eines Jahres mehrmals den Hauptwohnsitz ändert. Solche Fälle werden in dieser Publikation gleich gewertet wie Wanderungen mehrerer Personen.

Regionen – sind nach außen geografisch oder politisch abgrenzbare Gebietseinheiten. In dieser Publikation sind als Regionen die Vorarlberger Regionen Arlberg/Klostertal, Brandnertal, Bregenzerwald, Großes Walsertal, Kleinwalsertal, Leiblachtal, Montafon, Rheintal und Walgau definiert.

Rechtsgrundlage - Rechtsgrundlage für die Wanderungsstatistik ist das Meldegesetz 1991, BGBl. Nr. 9/1992 idgF, sowie die Meldegesetz-Durchführungsverordnung, BGBl. II Nr. 66/2002 idgF. Darin wird u.a. geregelt, dass die für die Wanderungsstatistik benötigten Meldedaten indirekt personenbezogen vom Bundesministerium für Inneres der Statistik Österreich zu übermitteln sind. Statistik Österreich hat die Daten zu anonymisieren und den Ländern und Gemeinden unentgeltlich zur Verfügung zu stellen.

Quellangaben - In der Wanderungsstatistik für die Jahre 2002 bis 2008 wurden die Ergebnisse der Proberegisterzählung im Nachhinein berücksichtigt. Durch die Revision der Daten gab es bei den Zeitreihen Änderungen der Ergebnisse.
Wanderungsdaten: Quelle Statistik Österreich, Populationsregister
Bevölkerungsdaten: Quelle Landesstatistik, Verwaltungszählung

Einleitung

Die Wanderungsstatistik bildet die Grundlage zur Analyse der Wanderungsbewegungen in Vorarlberg. Sie ist Teil der Bevölkerungsstatistik, da sich die Unterschiede zweier Bevölkerungszustände zu verschiedenen Zeitpunkten durch die Geburten- und Wanderungsbilanz eindeutig erklären lassen. Die Landesstatistik analysiert die Wanderungsbewegungen für das Land Vorarlberg, dessen Regionen und Gemeinden. Die zur Analyse notwendigen Wanderungsdaten werden aufgrund gesetzlicher Grundlagen von der Bundesanstalt Statistik Österreich den Ländern kostenlos zur Verfügung gestellt.

Im Folgenden werden die Wanderungsbewegungen für das Jahr 2011 in Vorarlberg anhand der Daten aus dem Populationsregister der Statistik Österreich dargestellt. Die wesentlichen Ergebnisse sind in der Zusammenfassung kurz und in den jeweiligen Abschnitten zu Vorarlberg, den Regionen und den Gemeinden ausführlich beschrieben. Weiters finden Sie die Wanderungsbewegungen im Zeitverlauf für die Jahre 2002 bis 2011.

Zusammenfassung

Im Jahr 2011 wechselten 7.499 Personen ihren Hauptwohnsitz vom Ausland bzw. aus anderen Bundesländern nach Vorarlberg, während 6.936 Personen aus Vorarlberg abwanderten. Dies ergab einen positiven Saldo von 563 Wanderungen. 28.776 Personen wanderten innerhalb Vorarlbergs, entweder in andere Gemeinden bzw. Regionen oder auch innerhalb derselben Gemeinde.

Außenwanderungen
Insgesamt sind um 1.059 mehr Personen aus dem Ausland nach Vorarlberg, als von Vorarlberg ins Ausland gezogen. Die größten ausländischen Wanderbewegungen erfolgten nach bzw. von Deutschland. Mit 1.821 Zuzügen aus Deutschland nach Vorarlberg und 1.250 Wegzügen nach Deutschland, ergab sich ein positiver Saldo von 571. Umgekehrt verhielt sich das Verhältnis mit der Schweiz. Ein negativer Saldo von -166 resultierte aus 315 Zuzügen aber 481 Wegzügen.
Die meisten Zuzüge aus Österreich (ohne Vorarlberg) kamen aus dem Tirol mit 642 Zuzügen, gefolgt von Wien mit 566 Zuzügen. Die meisten Wegzüge erfolgten nach Wien (882) und Tirol (789). Der Saldo für alle Bundesländer lag bei -496 Personen.

Binnenwanderungen
Rund 48% der Binnenwanderungen erfolgten in derselben Gemeinde und ca. 85% in derselben Region. Im Rheintal gab es um 653 mehr Zu- als Wegzüge und es sind um 110 Personen weniger aus den Gemeinden in die Städte gezogen, als aus den Städten in die Gemeinden.

Staatsangehörigkeit
Bei den Personen mit österreichischer Staatsbürgerschaft sind um 985 mehr nach Vorarlberg gezogen, als von Vorarlberg weggezogen sind. Bei den nicht-österreichischen Staatsbürgern betrug der Saldo 1.548.

Geschlecht
Bei den Binnenwanderungen ist die Geschlechterverteilung ähnlich. Leichte Unterschiede gab es bei den Zu- und Wegzügen, mit ca. 53,9% männlicher und 46,1% weiblicher Bevölkerung. Die Salden waren in beiden Fällen positiv, jener der Frauen ist mit 395 stärker positiv als jener der Männer mit 168.

Alter
Das Durchschnittsalter der Personen welche bei Wanderbewegungen in Vorarlberg erfasst wurden betrug ca. 30,5 Jahre. Die Zuwanderer mit dem höchsten Durchschnittsalter kamen mit ca. 38 Jahren aus Kroatien, dem Gegenüber kamen, mit ca. 45 Jahren, aus Bosnien und Herzegowina jene mit dem höchsten Durchschnittsalter bei den Wegzügen.

Zeitpunkt
In den Monaten August und September gab es die größten Zuwächse durch Zuwanderungen. Wegzüge ins Ausland bzw. in die anderen Bundesländer waren in den Monaten September, Oktober und August. Wobei es im September und Oktober negative Salden gab und im August einen positiven Saldo.

Regionen
Das Rheintal wies mit 653 Personen den größten positiven Saldo aus - ebenfalls positiv waren die Salden des Brandnertals (28), Leiblachtals (26), des Walgaus (23) und des Kleinwalsertals (12). Negativ waren hingegen die Salden im Montafon (-84), im Großen Walsertal (-41) der Region Arlberg/Klostertal (-34) und dem Bregenzerwald (-9).

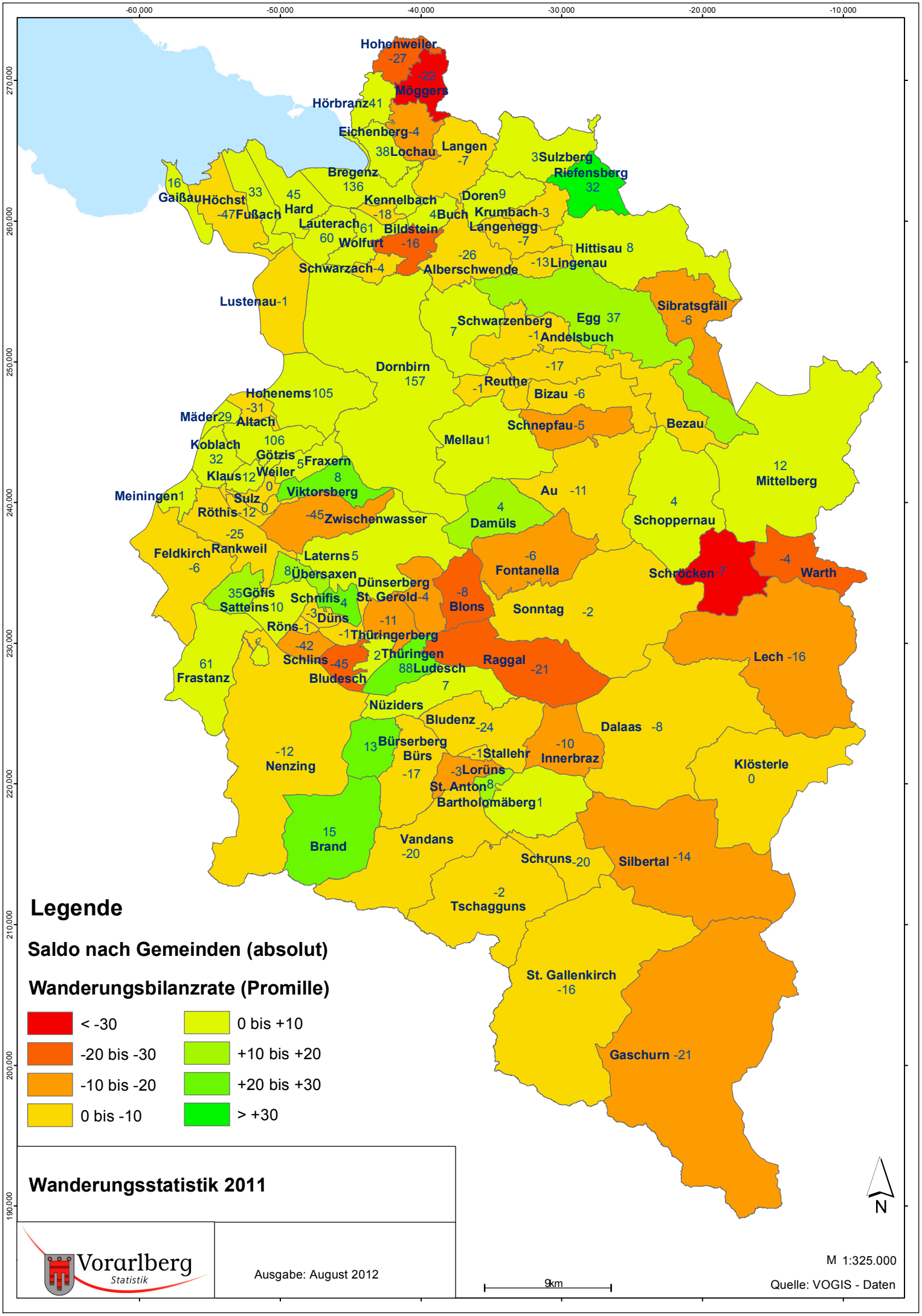
Hohenweiler -27
-22 Möggers
Hörbranz 41
Eichenberg -4
38 Lochau
Langen -7
3 Sulzberg
Riefensberg 32
Bregenz 136
16 Gaißau
Höchst -47
33 Fußach
45 Hard
Kennelbach -18
Doren 9
4 Buch
Krumbach -3
Langenegg -7
Lauterach 60
61 Wolfurt
Bildstein -16
-26 Alberschwende
Hittisau 8
-13 Lingenau
Schwarzach -4
Lustenau -1
Sibratsgfäll -6
Schwarzenberg 7
Egg 37
-1 Andelsbuch
Dornbirn 157
-17
-1 Reuthe
Bizau -6
Hohenems 105
-31 Altach
Mäder 29
Schnepfau -5
Bezau
Koblach 32
106 Götzis
5 Fraxern
Mellau 1
Klaus 12
Weiler 0
8 Viktorsberg
12 Mittelberg
Meiningen 1
Sulz 0
Röthis -12
-45 Zwischenwasser
Au -11
4 Damüls
4 Schoppernau
-25 Rankweil
Feldkirch -6
Laterns 5
8 Übersaxen
-6 Fontanella
Schröcken -7
-4 Warth
35 Göfis
Satteins 10
Schnifis 4
Dünserberg St. Gerold -4
-8 Blons
Sonntag -2
-3 Düns
-11
Röns -1
-1 Thüringerberg
-42 Schlins
2 Thüringen
Raggal -21
Lech -16
61 Frastanz
-45 Bludesch
88 Ludesch 7
Nüziders
Bludenz -24
Dalaas -8
13 Bürserberg
Bürs -17
-1 Stallehr
-10 Innerbraz
-12 Nenzing
-3 Lorüns
St. Anton 8
Bartholomäberg 1
Klösterle 0
15 Brand
Vandans -20
Schruns -20
Silbertal -14
-2 Tschagguns
St. Gallenkirch -16
Gaschurn -21
Legende
Saldo nach Gemeinden (absolut)
Wanderungsbilanzrate (Promille)
< -30
-20 bis -30
-10 bis -20
0 bis -10
0 bis +10
+10 bis +20
+20 bis +30
> +30
Wanderungsstatistik 2011
Vorarlberg Statistik
Ausgabe: August 2012
9km
M 1:325.000
Quelle: VOGIS - Daten
N

Vorarlberg

Allgemein

Wanderungen	Anzahl	*Prozent*
Gesamt[1)]	43.211	*100,0*
davon		
Binnenwanderungen	28.776	*66,6*
Zuzüge	7.499	*17,4*
Wegzüge	6.936	*16,1*
Wanderungssaldo	563	
Wanderungsbilanzrate (in Promille)	1,5	

1) Binnenwanderungen, Zuzüge und Wegzüge; alle Wanderungen von, nach oder innerhalb Vorarlbergs

Im Jahr 2011 wechselten 28.776 ihren Wohnsitz innerhalb Vorarlbergs. D.h. sie wanderten entweder innerhalb derselben Gemeinde (i.e. Binnenumzug) bzw. zogen in eine andere Gemeinde Vorarlbergs um. 7.499 Personen zogen aus anderen Bundesländern und aus dem Ausland nach Vorarlberg, während 6.936 aus Vorarlberg abwanderten. Dies entsprach einem positiven Saldo von 563 und einer Wanderungsbilanzrate von 1,51‰ (mit einer Gesamtbevölkerung, am 31.12.2011 von 372.364). Das gesamte Volumen (i.e. Binnenwanderung, Zuzüge und Wegzüge) umfasste 43.211 Wanderungen.

Außenwanderung

Mit 5.389 Zuzügen und 4.330 Wegzügen nach bzw. von Vorarlberg ergab sich ein positiver Saldo von 1.059, es zogen also mehr Personen zu, als in andere Staaten verzogen.

Staaten	Zuzug		Wegzug		Saldo
	Anzahl	Prozent	Anzahl	Prozent	
Deutschland	1.821	*33,8*	1.250	*28,9*	571
Schweiz	315	*5,8*	481	*11,1*	-166
Türkei	336	*6,2*	354	*8,2*	-18
Brasilien	111	*2,1*	138	*3,2*	-27
Slowakei	121	*2,2*	61	*1,4*	60
Bosnien und Herzegowina	143	*2,7*	87	*2,0*	56
Serbien	165	*3,1*	159	*3,7*	6
Unbekannt	464	*8,6*	566	*13,1*	-102
Andere	1.913	*35,5*	1.234	*28,5*	679
Summe	5.389	*100,0*	4.330	*100,0*	1.059

Dabei war Deutschland mit 1.821 Zuzügen und ca. 34% der gesamten Zuwanderungen aus dem Ausland der bedeutendste Herkunftsort und war ebenso, mit 1.250 Wegzügen, ein wichtiger Zielort für Auswanderer aus Vorarlberg. Der deutlich höhere Wert an Zuzügen aus Deutschland mit einem Saldo von 571 Personen, war ausschlaggebend für einen positiven Gesamtsaldo der Zu- und Abwanderungen. An zweiter Stelle rangierte die Schweiz mit 315 Zuzügen und 481 Wegzügen und wies somit die größten Wanderungsverluste (Saldo: -166) aus.

Wanderung	Länder	Anzahl	*Prozent* [3)]
Zuzüge[1)]	EU-27	3.050	*56,6*
	Nicht EU-27	2.339	*43,4*
	Gesamt	5.389	*100,0*
Wegzüge[2)]	EU-27	1.941	*44,8*
	Nicht EU-27	2.389	*55,2*
	Gesamt	4.330	*100,0*
Saldo	EU-27	1.109	
	Nicht EU-27	-50	
	Gesamt	1.059	

1) Zuzüge nach Vorarlberg aus den Ländern der EU-27,bzw. aus einem Land, das nicht zu den EU-27 Ländern zählt.

2) Wegzüge von Vorarlberg in ein EU-27 Land, bzw. in ein Land das nicht zu den EU-27 gehört.

3) Zuzüge nach Vorarlberg, ohne die Zuzüge aus anderen Bundesländern, bzw. Wegzüge von Vorarlberg, ohne Wegzüge in andere Bundesländer, werden als 100% angenommen.

Von 5.389 Zuzügen aus dem Ausland waren 3.050 aus EU-27 Ländern, das entsprach 56,6% der gesamten Zuzüge. 43,4% der Zuzüge kamen aus Ländern welche nicht der EU-27 angehören. Ein umgekehrtes Verhältnis ergab sich bei der Anzahl der Wegzüge. Nur ca. 44,8% zogen in ein EU-27 Land, während 55,2% (i.e. 2.389 Wegzüge) in ein Nicht-EU-27 Land abwanderten. In Summe überwog der positive Saldo bei den EU-27 Ländern (1.109) und es ergab sich eine positive Gesamtdifferenz von 1.059 Personen.

Bundesländer

Wanderung	Andere Bundesländer[1)]	Prozent[2)]
Zuzug	2.110	*28,1*
Wegzug	2.606	*37,6*
Saldo	-496	

1) Österreich, ohne Vorarlberg

2) Der gesamte Zuzug nach Vorarlberg bzw. Wegzug von Vorarlberg wird als 100% angenommen.

Im Jahr 2011 zogen 2.110 Personen aus anderen Bundesländern nach Vorarlberg und 2.606 Personen verlegten ihren Hauptwohnsitz in ein anderes Bundesland. Es wanderten also um 496 mehr Einwohner ab- als zu. Prozentual entsprach dies 28,1% bzw. 37,6% der gesamten Zu-, bzw. Wegzüge Vorarlbergs.

Bundesland	Zuzug		Wegzug		
	Anzahl	*Prozent* [1)]	Anzahl	*Prozent* [1)]	Saldo
Burgenland	33	*1,6*	30	*1,2*	3
Kärnten	117	*5,5*	137	*5,3*	-20
Niederösterreich	161	*7,6*	138	*5,3*	23
Oberösterreich	253	*12,0*	223	*8,6*	30
Salzburg	125	*5,9*	120	*4,6*	5
Steiermark	219	*10,4*	287	*11,0*	-68
Tirol	642	*30,4*	789	*30,3*	-147
Wien	560	*26,5*	882	*33,8*	-322
Österreich o. Vlbg.	2.110	*100,0*	2.606	*100,0*	-496

1) Rundungsdifferenzen werden nicht ausgeglichen

Den größten Zuwachs konnte Vorarlberg mit Zuzügen aus dem Tirol (642) verzeichnen, gefolgt von Wien mit 560 Zuzügen. Bei den Wegzügen verhielt es sich mit 789 Wegzügen nach Tirol, respektive 882 Abwanderungen nach Wien ähnlich. Deutlich niedrigere Wanderungszahlen wiesen die anderen Bundesländer auf. Die vergleichsmäßig hohen Zahlen in Wien und Tirol, sind vor allem auf die Studenten zurückzuführen. So ergeben sich auch hohe negative Salden von -147 und -322 für Tirol bzw. Wien.

Geschlecht

Bezüglich der Geschlechterverteilung bei den Wanderbewegungen zeigte sich, dass sowohl bei den Binnenwanderungen als auch bei den Zuzügen und Wegzügen der Anteil der Männer den der Frauen überstieg. Unabhängig vom Geschlecht ergibt sich ein positiver Wanderungssaldo, obschon jener der weiblichen Personen wesentlich höher war.

Wanderung	Gesamt	Fälle		%-Verteilung	
		männlich	weiblich	männlich	weiblich
Gesamt	43.211	22.265	20.946	*51,5*	*48,5*
Binnenwanderungen	28.776	14.489	14.287	*50,4*	*49,6*
Zuzüge	7.499	3.972	3.527	*53,0*	*47,0*
Wegzüge	6.936	3.804	3.132	*54,8*	*45,2*
Wanderungssaldo	563	168	395		

Alter

Das Durchschnittsalter aller Personen die innerhalb Vorarlbergs bzw. von oder nach Vorarlberg wanderten, lag bei 30,5 Jahren. Wobei jenes der Männer mit 30,9 Jahren geringfügig höher war, als jenes der Frauen von 30,1.

Wegzüge mit höchstem Durchschnittsalter (Volumen mit mehr als 50 Personen)

Staaten	Anzahl	Durchschnittsalter
Bosnien und Herzegowina	87	45,2
Serbien und Montenegro	159	42,6
Kroatien	87	42,4
Türkei	354	42,2
Ungarn	75	36,0

Der Vergleich der Wegzüge mit höchstem Durchschnittsalter zeigt, dass die Personen, welche nach Bosnien und Herzegowina abwanderten im Mittel das höchste Alter aufwiesen (45,2 Jahre). Bei den Zuzügen wies Kroatien mit 38 Jahren das höchste Durchschnittsalter auf.

Zuzüge mit höchstem Durchschnittsalter (Volumen mit mehr als 50 Personen)

Staaten	Anzahl	Durchschnittsalter
Kroatien	70	38,0
Türkei	336	34,6
Schweiz	315	33,8
Slowakei	121	32,8
Spanien	64	32,5

Das folgende Diagramm zeigt die Altersverteilung des Wanderungsvolumens in Vorarlberg:

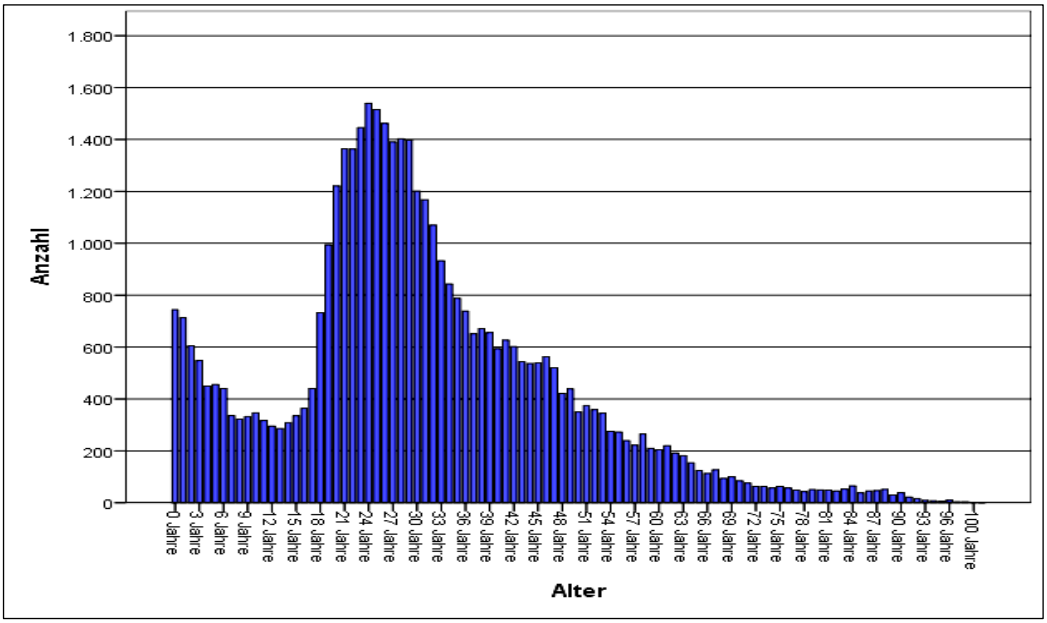

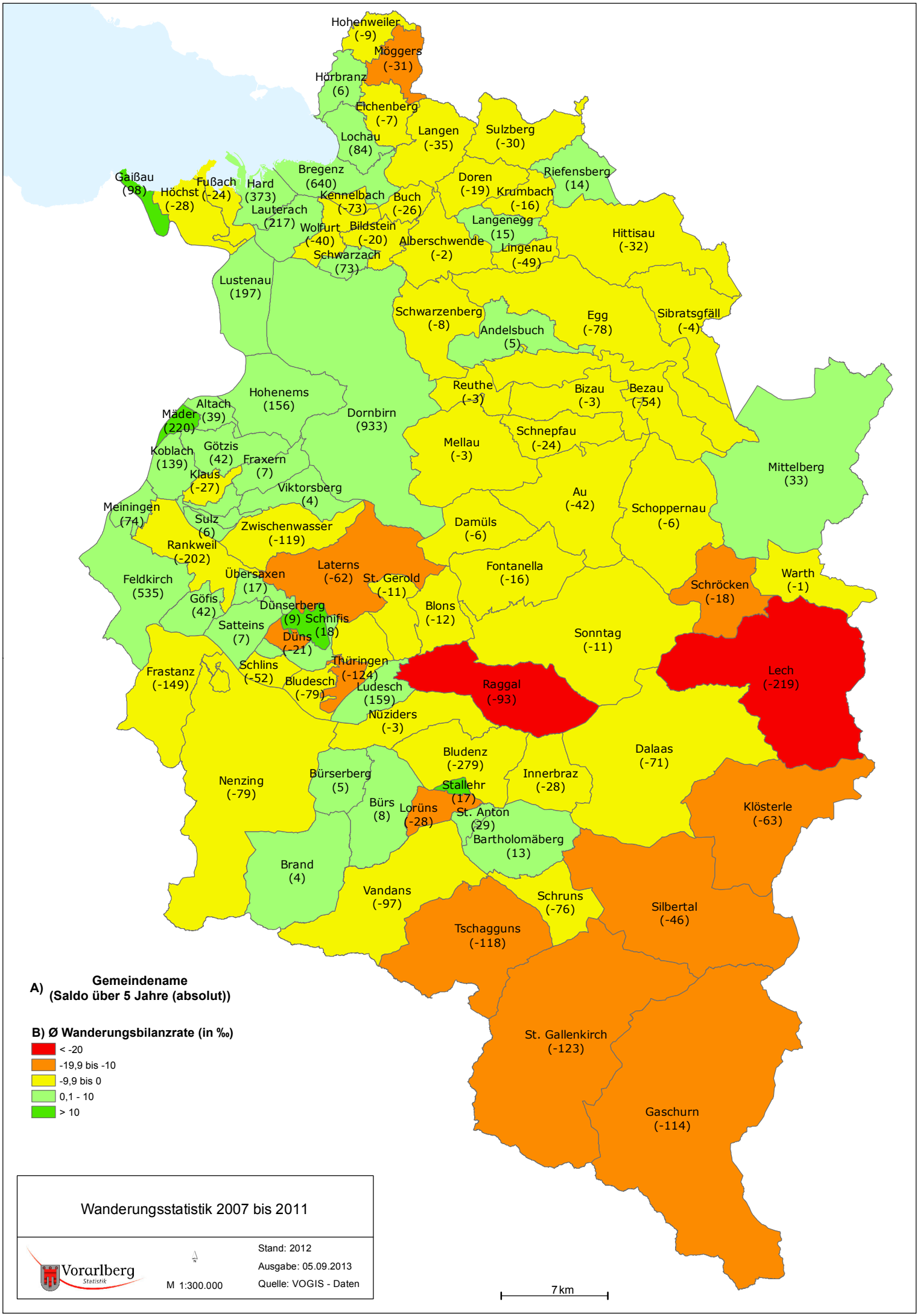
Hohenweiler (-9)
Möggers (-31)
Hörbranz (6)
Eichenberg (-7)
Langen (-35)
Sulzberg (-30)
Lochau (84)
Gaißau (98)
Höchst (-28)
Fußach (-24)
Hard (373)
Bregenz (640)
Kennelbach (-73)
Buch (-26)
Doren (-19)
Krumbach (-16)
Riefensberg (14)
Lauterach (217)
Wolfurt (-40)
Bildstein (-20)
Langenegg (15)
Hittisau (-32)
Alberschwende (-2)
Lingenau (-49)
Schwarzach (73)
Lustenau (197)
Schwarzenberg (-8)
Andelsbuch (5)
Egg (-78)
Sibratsgfäll (-4)
Reuthe (-3)
Bizau (-3)
Bezau (-54)
Hohenems (156)
Altach (39)
Mäder (220)
Dornbirn (933)
Schnepfau (-24)
Mellau (-3)
Koblach (139)
Götzis (42)
Fraxern (7)
Klaus (-27)
Mittelberg (33)
Viktorsberg (4)
Au (-42)
Meiningen (74)
Sulz (6)
Zwischenwasser (-119)
Damüls (-6)
Schoppernau (-6)
Rankweil (-202)
Laterns (-62)
St. Gerold (-11)
Fontanella (-16)
Warth (-1)
Feldkirch (535)
Übersaxen (17)
Schröcken (-18)
Göfis (42)
Dünserberg (9)
Schnifis (18)
Blons (-12)
Satteins (7)
Düns (-21)
Sonntag (-11)
Frastanz (-149)
Schlins (-52)
Thüringen (-124)
Bludesch (-79)
Ludesch (159)
Raggal (-93)
Lech (-219)
Nüziders (-3)
Bludenz (-279)
Dalaas (-71)
Bürserberg (5)
Innerbraz (-28)
Nenzing (-79)
Stallehr (17)
Bürs (8)
Lorüns (-28)
St. Anton (29)
Klösterle (-63)
Bartholomäberg (13)
Brand (4)
Vandans (-97)
Schruns (-76)
Silbertal (-46)
Tschagguns (-118)
St. Gallenkirch (-123)
Gaschurn (-114)
A) Gemeindename (Saldo über 5 Jahre (absolut))
B) Ø Wanderungsbilanzrate (in ‰)
< -20
-19,9 bis -10
-9,9 bis 0
0,1 - 10
> 10
Wanderungsstatistik 2007 bis 2011
Vorarlberg Statistik
M 1:300.000
Stand: 2012
Ausgabe: 05.09.2013
Quelle: VOGIS - Daten
7 km

Zeitpunkt der Wanderungen

Das Diagramm der Verteilung der Zu- und Wegzüge zeigt im monatlichen Vergleich hohe negative Salden in den Monaten September (-101) und Oktober (-157).

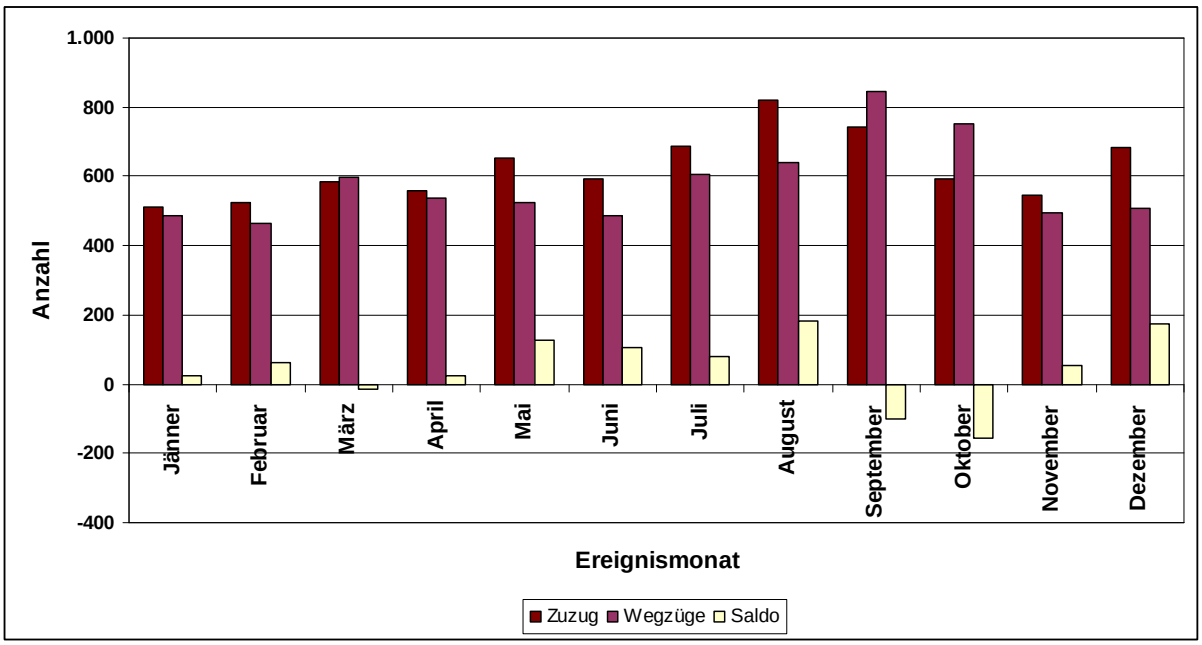

Die meisten Zuzüge erfolgten im August (822) und die meisten Wegzüge im September (845). Die Binnenwanderung erreichte ihre höchsten Werte in den Monaten September und November.

Monat	Wanderungs-volumen	Binnen-wanderungen	Zuzug	Wegzüge	Saldo
Jänner	3.279	2.282	511	486	25
Februar	3.048	2.061	524	463	61
März	3.598	2.417	584	597	-13
April	3.351	2.257	558	536	22
Mai	3.525	2.347	653	525	128
Juni	3.381	2.303	592	486	106
Juli	3.714	2.420	687	607	80
August	3.888	2.426	822	640	182
September	4.309	2.720	744	845	-101
Oktober	3.777	2.432	594	751	-157
November	3.658	2.617	548	493	55
Dezember	3.683	2.494	682	507	175
Jahr 2011	43.211	28.776	7.499	6.936	563

Staatsangehörigkeit

Von den 28.776 Personen die innerhalb Vorarlbergs wanderten, waren 21.932 (76,2%) mit österreichischer Staatsbürgerschaft. 6.844 Personen waren nicht österreichische Staatsbürger, davon waren 2.904 mit deutscher und 731 mit türkischer Staatsbürgerschaft.

Bei den 7.499 Zuzügen waren 2.533 (33,8%) mit österreichischer Staatsbürgerschaft und 4.966 (66,2%) ohne. Mit 23,5% machten die Personen mit deutscher Staatsbürgerschaft den größten Anteil aus.

Das Verhältnis bei den Wegzügen war sehr ausgeglichen. 3.518 Personen (50,7%) mit und 3.418 Personen (49,3%) ohne österreichische Staatsbürgerschaft.

Insgesamt ergab sich bei den Zu- bzw. Wegzügen der österreichischen Staatsbürger ein Saldo von -985, es sind also um 985 mehr Vorarlberger weggezogen, als von Österreicher zugezogen sind. Bei Personen mit nicht-österreichischer Staatsbürgerschaft betrug der Saldo 1.548 Personen.

Staatsbürgerschaft	Binnenwanderung		Zuzug		Wegzug		Saldo
	Anzahl	*Prozent*	Anzahl	*Prozent*	Anzahl	*Prozent*	
Gesamt	28.776	*100,0*	7.499	*100,0*	6.936	*100,0*	563
Österreich	21.932	*76,2*	2.533	*33,8*	3.518	*50,7*	-985
Nicht Österreich	6.844	*23,8*	4.966	*66,2*	3.418	*49,3*	1.548
davon							
Deutschland	2.904	*10,1*	1.766	*23,5*	1.138	*16,4*	628
Türkei	731	*2,5*	371	*4,9*	360	*5,2*	11
Serbien und Montenegro	480	*1,7*	235	*3,1*	245	*3,5*	-10
Bosnien und Herzeg.	322	*1,1*	180	*2,4*	142	*2,0*	38
Russische Föderation	331	*1,2*	196	*2,6*	135	*1,9*	61

Regionen

Allgemein

Wanderung	Anzahl	Prozent[1)]
Summe Wanderungen innerhalb derselben Region	24.523	56,8
Summe der Wanderungen innerhalb Vorarlbergs von einer Region in eine andere	4.253	9,8

1) Die Gesamtanzahl an Wanderungen wird als 100% angenommen.

Circa 57% der Wanderbewegungen im Jahr 2011 erfolgten innerhalb derselben Region. Dies entsprach 24.523 Wanderungen und 85,2% der Binnenwanderung Vorarlbergs. 4.253 Personen, rund 10% der Gesamtzahl an Wanderungen, wechselten ihren Wohnsitz in eine andere Region Vorarlbergs.

Blick in die einzelnen Regionen

Arlberg/Klostertal

Wanderung	Gesamt		Vorarlberg		Österreich[1)]		Ausland	
	Anzahl	*%*	Anzahl	*%*	Anzahl	*%*	Anzahl	*%*
Wanderungsvolumen	752	*100,0*						
Binnenwanderungen	158	*21,0*						
Zuzüge	280	*37,2*	112	*40,0*	46	*16,4*	122	*43,6*
Wegzüge	314	*41,8*	162	*51,6*	70	*22,3*	82	*26,1*
Wanderungssaldo	-34		-50		-24		40	

1) Österreich ohne Vorarlberg

Die Region Arlberg/Klostertal hatte ein Volumen von 752 Wanderungen. Davon waren 158 Binnenwanderungen, d.h. Wanderungen innerhalb der Region Arlberg/Klostertal, 280 Zuzüge und 314 Wegzüge. Die Zuzüge abzüglich der Wegzüge ergaben einen negativen Saldo von -34 Wanderungen. Große Teile der Wegzüge erfolgten in das Ausland (43,6%) bzw. in andere Regionen Vorarlbergs (ca. 40%).

Brandnertal

Wanderung	Gesamt		Vorarlberg		Österreich[1)]		Ausland	
	Anzahl	%	Anzahl	%	Anzahl	%	Anzahl	%
Wanderungsvolumen	209	*100,0*						
Binnenwanderungen	53	*25,4*						
Zuzüge	92	*44,0*	41	*44,6*	8	*8,7*	43	*46,7*
Wegzüge	64	*30,6*	36	*56,3*	8	*12,5*	20	*31,2*
Wanderungssaldo	28		5		0		23	

1) Österreich ohne Vorarlberg

Im Brandnertal waren insgesamt 209 Wanderbewegungen zu verzeichnen. Aufgeteilt in 53 Binnenwanderungen, 92 Zuzüge und 64 Wegzüge, errechnete sich ein Saldo von 28. Vor allem bei den Zuzügen aus dem Ausland konnte die Region einen positiven Wanderungssaldo verbuchen. Bei den Wegzügen fiel der größte Anteil auf Wanderungen ins restliche Vorarlberg (56,3%).

Bregenzerwald

Wanderung	Gesamt		Vorarlberg		Österreich		Ausland	
	Anzahl	%	Anzahl	%	Anzahl	%	Anzahl	%
Wanderungsvolumen	2.984	*100,0*						
Binnenwanderungen	1.239	*41,5*						
Zuzüge	868	*29,1*	382	*44,0*	130	*15,0*	356	*41,0*
Wegzüge	877	*29,4*	519	*59,2*	127	*14,5*	231	*26,3*
Wanderungssaldo	-9		-137		3		125	

In der Region Bregenzerwald wanderten 2.984 Personen, davon wanderten 1.239 (41,5%) innerhalb der Region. Große Zuwächse waren wiederum durch Zuzüge aus dem Ausland und aus Vorarlberg zu verzeichnen. Der Gesamtsaldo war mit Zuzügen von 868 und Wegzügen von 877 dennoch negativ (-9).

Großes Walsertal

Wanderung	Gesamt		Vorarlberg		Österreich[1)]		Ausland	
	Anzahl	%	Anzahl	%	Anzahl	%	Anzahl	%
Wanderungsvolumen	310	*100,0*						
Binnenwanderungen	88	*28,4*						
Zuzüge	85	*27,4*	45	*53,0*	16	*18,8*	24	*28,2*
Wegzüge	137	*44,2*	93	*67,9*	16	*11,7*	28	*20,4*
Wanderungssaldo	-52		-48		0		-4	

1) Österreich ohne Vorarlberg

Die Anzahl der Wanderungen betrug in der Region Großes Walsertal 310 Bewegungen. Zuzüge und Wegzüge hielten sich im Vergleich nicht die Waage (Saldo -52). Die größten Anteile an den Zuzügen hatten Wanderungen in den Rest von Vorarlberg (53,0%) und an Wegzügen hatten den größten Anteil Wanderungen in die restlichen Regionen Vorarlbergs (67,9%).

Kleinwalsertal

Wanderung	gesamt		Vorarlberg		Österreich		Ausland	
	Anzahl	*%*	Anzahl	*%*	Anzahl	*%*	Anzahl	*%*
Wanderungsvolumen	1.299	*100,0*						
Binnenwanderungen	415	*31,9*						
Zuzüge	448	*34,5*	18	*4,0*	14	*3,1*	416	*92,9*
Wegzüge	436	*33,6*	28	*6,4*	41	*9,4*	367	*84,2*
Wanderungssaldo	12		-10		-27		49	

Im Kleinwalsertal wanderten 1.299 Personen entweder innerhalb der Region, wanderten zu (448) oder ab (436). Hohe Prozentsätze der Zu- und Wegzüge, 92,9% bzw. 84,2%, waren auf Wanderungsbewegungen aus dem bzw. ins Ausland zurückzuführen. Dabei stellte Deutschland mit 250 Zuzügen und 272 Wegzügen den größten Anteil.

Leiblachtal

Wanderung	gesamt		Vorarlberg		Österreich[1)]		Ausland	
	Anzahl	*%*	Anzahl	*%*	Anzahl	*%*	Anzahl	*%*
Wanderungsvolumen	1.818	*100,0*						
Binnenwanderungen	494	*27,2*						
Zuzüge	675	*37,1*	395	*58,5*	63	*9,3*	217	*32,2*
Wegzüge	649	*35,7*	434	*66,9*	78	*12,0*	137	*21,1*
Wanderungssaldo	26		-39		-15		80	

1) Österreich ohne Vorarlberg

Aus gesamt 675 Zuzügen und 649 Wegzügen in der Region Leiblachtal, ergab sich ein positiver Saldo von 26 Wanderungen. Dieser ist vor allem auf die Zuzüge aus Vorarlberg und dem Ausland zurückzuführen. Der Saldo von 80 bei den Auslandswanderungen überwog den negativen Saldo von -39 bei den Zu- und Wegzügen nach bzw. von Vorarlberg.

Montafon

Wanderung	Gesamt		Vorarlberg		Österreich[1)]		Ausland	
	Anzahl	*%*	Anzahl	*%*	Anzahl	*%*	Anzahl	*%*
Wanderungsvolumen	1.763	*100,0*						
Binnenwanderungen	661	*37,5*						
Zuzüge	509	*28,9*	197	*38,7*	72	*14,1*	240	*47,2*
Wegzüge	593	*33,6*	298	*50,3*	123	*20,7*	172	*29,0*
Wanderungssaldo	-84		-101		-51		68	

1) Österreich ohne Vorarlberg

Ebenfalls ein deutlich positiver Saldo bei den Auslandswanderungen war im Montafon zu verzeichnen (68). Im Gesamten überwogen allerdings die Wegzüge (593) die Zuzüge (509) und ergaben so einen negativen Saldo von -84.

Rheintal

Allgemein

Wanderung	Gesamt		Vorarlberg		Österreich[1)]		Ausland	
	Anzahl	*%*	Anzahl	*%*	Anzahl	*%*	Anzahl	*%*
Wanderungsvolumen	31.388	*100,0*						
Binnenwanderungen	18.507	*59,0*						
Zuzüge	6.767	*21,6*	1.912	*28,2*	1.499	*22,2*	3.356	*49,6*
Wegzüge	6.114	*19,4*	1.569	*25,7*	1.795	*29,4*	2.750	*44,9*
Wanderungssaldo	653		343		-296		606	

1) Österreich ohne Vorarlberg

Das Rheintal hatte mit 31.388 Bewegungen das mit Abstand größte Wanderungsvolumen der Regionen Vorarlbergs. 59,0% (18.507 Personen) wanderten innerhalb des Rheintals und mit 6.767 Zuzügen zu 6.114 Wegzügen ergab sich ein positiver Saldo von 653. Das Rheintal konnte sowohl aus den restlichen Regionen Vorarlbergs als auch aus dem Ausland positive Zuwächse verzeichnen. Einzig bei Wanderungen von bzw. nach Restösterreich überwogen die Wegzüge (1.795) die Zuzüge (1.499).

Wanderung	Gesamt	männlich	weiblich
Zuzug ins Rheintal aus anderen Regionen	1.912	954	958
Wegzug vom Rheintal in andere Regionen	1.569	771	798
Saldo	343	183	160

Der Vergleich mit den anderen Regionen Vorarlbergs zeigt, dass die Zuzüge (1.912) ins Rheintal die Wegzüge (1.569) deutlich überstiegen (Saldo von 343). Das Geschlechterverhältnis war bei den Wegzügen und den Zuzügen nahezu identisch bei ca. 49% männlichen und ca. 51% weiblichen Personen.

Wanderung Rheintal nach Bundesländer

Bundesland	Zuzug	*Prozent*	Wegzug	*Prozent*	Saldo
Burgenland	23	*1,5*	21	*1,2*	2
Kärnten	72	*4,8*	83	*4,6*	-11
Niederösterreich	118	*7,9*	97	*5,4*	21
Oberösterreich	200	*13,3*	164	*9,1*	36
Salzburg	79	*5,3*	81	*4,5*	-2
Steiermark	151	*10,1*	191	*10,6*	-40
Tirol	426	*28,4*	493	*27,5*	-67
Wien	430	*28,7*	665	*37,0*	-235
Gesamt	1.499	*100,0*	1.795	*100,0*	-296

Im Bundesländervergleich ist ersichtlich, dass die meisten Zuzüge ins Rheintal aus Wien stammten (430 bzw. 28,7%), gefolgt vom Tirol mit 426 Zuzügen und 28,4%. Dasselbe Verhältnis zeigte sich bei den Wegzügen. Hier stand auch Wien mit 37,0% und 665 Wegzügen an erster Stelle vor Tirol mit 27,5% und 493 Abwanderungen.

Walgau

Wanderung	Gesamt		Vorarlberg		Österreich[1)]		Ausland	
	Anzahl	*%*	Anzahl	*%*	Anzahl	*%*	Anzahl	*%*
Wanderungsvolumen	6.941	*100,0*						
Binnenwanderungen	2.908	*41,9*						
Zuzüge	2.028	*29,2*	1.151	*56,8*	262	*12,9*	615	*30,3*
Wegzüge	2.005	*28,9*	1.114	*55,6*	348	*17,4*	543	*27,0*
Wanderungssaldo	23		37		-86		72	

1) Österreich ohne Vorarlberg

Der Walgau war, nach dem Rheintal, die Region Vorarlbergs mit dem zweitgrößten Wanderungsvolumen (6.941). 41,9% der Wanderungen fielen unter Binnenwanderung und 2.028 Zuzüge und 2.005 Wegzüge ergaben einen positiven Gesamtsaldo von 23.

Wanderung Regionen im Alter von 15 – unter 45 Jahren

Bei den Wanderungen innerhalb der Regionen im Alter von 15 bis unter 45 Jahren sind im Geschlechtervergleich keine Unterschiede statistisch nachweisbar. Größere Unterschiede sind bei den Wanderungen vom Leiblachtal und vom Bregenzerwald ins Rheintal zu erkennen. (Bregenzerwald ins Rheintal gesamt: 325; Leiblachtal ins Rheintal gesamt: 247)

Wanderungen im Alter von 15 - unter 45 Jahren in den Regionen		nach Region										
		Ausland und Österreich o. Vlbg	Arlberg/ Klostertal	Brand-nertal	Bregenz-erwald	Großes Walsertal	Klein-walsertal	Leib-lachtal	Monta-fon	Rhein-tal	Wal-gau	Gesamt
Von Region	Ausland und Österreich o.Vlbg	0	57	24	163	13	166	79	117	1854	308	2781
	Arlberg/ Klostertal	61	45	0	0	0	0	0	5	16	20	147
	Brandnertal	10	0	17	1	0	1	0	0	4	7	40
	Bregenzer-wald	124	2	1	378	2	3	6	0	147	7	670
	Großes Walsertal	16	1	0	1	29	0	0	0	11	19	77
	Kleinwalsertal	159	0	0	0	0	128	1	0	9	0	297
	Leiblachtal	72	0	0	9	0	0	141	2	126	2	352
	Montafon	94	4	2	1	0	1	2	193	32	44	373
	Rheintal	1741	10	3	96	5	5	123	16	5981	250	8230
	Walgau	353	21	8	4	10	0	3	35	298	960	1692
	Gesamt	2630	140	55	653	59	304	355	368	8478	1617	14659

a. Geschlecht = Männer

Wanderungen im Alter von 15 - unter 45 Jahren in den Regionen		nach Region										
		Ausland und Österreich o. Vlbg	Arlberg/ Klostertal	Brand-nertal	Bregenz-erwald	Großes Walsertal	Klein-walsertal	Leib-lachtal	Monta-fon	Rhein-tal	Wal-gau	Gesamt
Von Region	Ausland und Österreich o. Vlbg	0	61	16	161	17	152	96	97	1619	274	2493
	Arlberg/ Klostertal	48	49	0	2	1	0	0	5	20	32	157
	Brandnertal	7	2	15	0	0	0	0	1	2	7	34
	Bregenzer-wald	129	1	2	397	2	2	6	4	178	6	727
	Großes Walsertal	16	0	0	2	30	0	0	2	10	18	78
	Kleinwalsertal	149	1	0	2	0	150	0	0	6	0	308
	Leiblachtal	78	1	0	13	0	0	152	1	121	9	375
	Montafon	109	2	2	3	3	0	2	211	36	62	430
	Rheintal	1456	10	3	110	7	3	106	18	5884	281	7878
	Walgau	256	21	8	7	6	2	1	35	283	837	1456
	Gesamt	2248	148	46	697	66	309	363	374	8159	1526	13936

a. Geschlecht = Frauen

Wanderungen im Alter von 15 - unter 45 Jahren in den Regionen		nach Region										
		Ausland und Österreich o. Vlbg	Arlberg/ Klostertal	Brand-nertal	Bregenz-erwald	Großes Walsertal	Klein-walsertal	Leib-lachtal	Monta-fon	Rhein-tal	Wal-gau	Gesamt
Von Region	Ausland und Österreich o. Vlbg	0	118	40	324	30	318	175	214	3473	582	5274
	Arlberg/Klostertal	109	94	0	2	1	0	0	10	36	52	304
	Brandnertal	17	2	32	1	0	1	0	1	6	14	74
	Bregenzerwald	253	3	3	775	4	5	12	4	325	13	1397
	Großes Walsertal	32	1	0	3	59	0	0	2	21	37	155
	Kleinwalsertal	308	1	0	2	0	278	1	0	15	0	605
	Leiblachtal	150	1	0	22	0	0	293	3	247	11	727
	Montafon	203	6	4	4	3	1	4	404	68	106	803
	Rheintal	3197	20	6	206	12	8	229	34	11865	531	16108
	Walgau	609	42	16	11	16	2	4	70	581	1797	3148
	Gesamt	4878	288	101	1350	125	613	718	742	16637	3143	28595

a. Geschlecht = Gesamt

Gemeinden

Allgemein

Wanderung	Anzahl	*Prozent*
Summe Wanderungen innerhalb derselben Gemeinde	13.929	*32,2%*
Summe der Wanderungen innerhalb Vorarlbergs von einer Gemeinde in eine andere	14.847	*34,4%*
Summe der Wanderung außerhalb Vorarlbergs	14.435	*33,4%*
Gesamt	43.211	*100,0%*

Die Summe der Binnenumzüge innerhalb derselben Gemeinde, die Wanderungen zwischen den Gemeinden Vorarlbergs und die Abwanderungen aus bzw. nach Vorarlberg waren annähernd identisch verteilt.

Städte

Binnenumzüge (i.e. innerhalb der Städte) und Binnenwanderungen (i.e. zwischen den Städten) in bzw. zwischen den Städten Bludenz, Bregenz, Dornbirn, Hohenems und Feldkirch machten 8.612 Personen aus. Das entsprach ca. 29,7% der gesamten Binnenwanderung Vorarlbergs. In die genannten Städte zogen 3.768 Personen aus den restlichen Gemeinden Vorarlbergs zu und 3.658 sind abgewandert, es ergab sich also ein positiver Saldo von 110.

Von den vier Gemeinden (i.e. Bregenz, Dornbirn, Feldkirch und Lustenau) mit mehr als 20.000 Einwohnern, wies Bregenz mit 4,8‰, die höchste Wanderungsbilanzrate auf, gefolgt von Dornbirn mit 3,8‰, Lustenau mit 0,0‰ und Feldkirch mit -0,2‰.

Bei den Gemeinden mit über 10.000 und weniger als 20.000 Einwohnern (i.e. Bludenz, Götzis, Hard, Hohenems und Rankweil) waren die Wanderungsbilanzraten, bis auf jene von Rankweil (-2,2‰) und Bludenz (-1,7‰), alle positiv. Den größten Positivwert wies Hohenems mit einer Rate von 6,8‰ auf, gefolgt von Götzis mit 6,3‰ und Hard mit 3,6‰.

In den acht Gemeinden mit Einwohnerzahlen zwischen 5.000 und 10.000 (i.e. Altach, Höchst, Hörbranz, Lauterach, Lochau, Mittelberg, Nenzing und Wolfurt) waren die höchsten Wanderungsbilanzraten in Wolfurt und Lochau (7,4‰ und 6,9‰) zu beobachten, die niedrigsten in Höchst mit -6,0‰ und Altach mit -4,8 ‰.

Wanderungsbewegungen 2011 nach den Gemeinden Vorarlbergs

Gemeinde	Zuzüge	Wegzüge	Umzug innerhalb der Gemeinde	Saldo	Wanderungs-bilanzrate in Promille
Alberschwende	120	146	43	-26	-8,3
Altach	354	385	141	-31	-4,8
Andelsbuch	101	102	60	-1	-0,4
Au	49	60	25	-11	-6,6
Bartholomäberg	121	120	35	1	0,4
Bezau	128	145	49	-17	-8,6
Bildstein	30	46	4	-16	-22,6
Bizau	42	48	16	-6	-5,9
Blons	10	18	4	-8	-25,1
Bludenz	890	914	727	-24	-1,7
Bludesch	160	205	40	-45	-20,0
Brand	60	45	47	15	22,2
Bregenz	1.975	1.839	1.596	136	4,8
Buch	24	20	6	4	7,2
Bürs	188	205	69	-17	-5,5
Bürserberg	34	21	4	13	24,1
Dalaas	80	88	30	-8	-5,3
Damüls	24	20	12	4	12,1
Doren	52	43	9	9	8,7
Dornbirn	2.441	2.284	2.589	157	3,4
Düns	25	28	17	-3	-7,9
Dünserberg	14	10	0	4	26,8
Egg	157	120	108	37	10,8
Eichenberg	26	30	0	-4	-10,5
Feldkirch	2.026	2.032	1.770	-6	-0,2
Fontanella	9	15	16	-6	-13,9
Frastanz	459	398	280	61	9,8
Fraxern	31	26	11	5	7,4
Fußach	248	215	63	33	8,9
Gaißau	85	69	22	16	9,5
Gaschurn	55	76	39	-21	-13,8
Göfis	194	159	43	35	11,4
Götzis	834	728	442	106	6,3
Hard	723	678	486	45	3,6
Hittisau	103	95	71	8	4,3
Höchst	343	390	215	-47	-6,0
Hohenems	906	801	638	105	6,8
Hohenweiler	62	89	16	-27	-21,3
Hörbranz	327	286	148	41	6,5
Innerbraz	46	56	13	-10	-10,7
Kennelbach	125	143	12	-18	-9,5
Klaus	226	214	65	12	3,9
Klösterle	34	34	19	0	0,0
Koblach	275	243	84	32	7,5
Krumbach	44	47	19	-3	-3,0
Langen bei Bregenz	48	55	28	-7	-5,4
Langenegg	52	59	27	-7	-6,5
Laterns	24	19	9	5	7,4
Lauterach	636	576	258	60	6,3

Tabellenfortsetzung

Lech	144	160	72	-16	-9,9
Lingenau	57	70	32	-13	-9,7
Lochau	408	370	159	38	6,9
Lorüns	26	29	3	-3	-10,9
Ludesch	331	243	155	88	26,1
Lustenau	882	883	950	-1	0,0
Mäder	225	196	62	29	7,8
Meiningen	127	126	37	1	0,5
Mellau	67	66	56	1	0,8
Mittelberg	448	436	415	12	2,4
Möggers	11	33	12	-22	-42,7
Nenzing	334	346	137	-12	-2,0
Nüziders	287	280	109	7	1,4
Raggal	33	54	28	-21	-25,7
Rankweil	729	754	331	-25	-2,2
Reuthe	57	58	8	-1	-1,6
Riefensberg	58	26	24	32	31,2
Röns	28	29	6	-1	-3,2
Röthis	154	154	15	0	0,0
Satteins	166	156	43	10	3,9
Schlins	150	192	20	-42	-18,6
Schnepfau	19	24	11	-5	-10,5
Schnifis	45	46	17	-1	-1,3
Schoppernau	42	38	20	4	4,3
Schröcken	8	15	6	-7	-31,1
Schruns	233	253	144	-20	-5,4
Schwarzach	265	269	53	-4	-1,1
Schwarzenberg	91	84	27	7	3,8
Sibratsgfäll	17	23	11	-6	-15,3
Silbertal	25	39	2	-14	-16,3
Sonntag	14	16	15	-2	-2,9
St. Anton im Montafon	56	48	3	8	10,9
St. Gallenkirch	85	101	41	-16	-7,3
St. Gerold	11	15	2	-4	-11,0
Stallehr	21	22	0	-1	-3,6
Sulz	154	166	24	-12	-5,0
Sulzberg	70	67	21	3	1,7
Thüringen	145	143	44	2	0,9
Thüringerberg	23	34	8	-11	-16,2
Tschagguns	101	103	37	-2	-0,9
Übersaxen	28	20	4	8	12,8
Vandans	124	144	69	-20	-7,7
Viktorsberg	21	13	3	8	20,5
Warth	17	21	1	-4	-21,9
Weiler	196	196	31	0	0,0
Wolfurt	579	518	199	61	7,4
Zwischenwasser	214	259	37	-45	-14,5
Vorarlberg	22.346	21.783	13.929	563	1,5

Wanderungsbewegungen von 2007 bis 2011 im Durchschnitt nach den Gemeinden Vorarlbergs

Gemeinde	Zuzüge	Wegzüge	Umzug innerhalb der Gemeinde	Saldo	ØWanderungsbilanzrate in Promille
Alberschwende	721	723	394	-2	-0,11
Altach	1.812	1.773	754	39	1,26
Andelsbuch	547	542	298	5	0,45
Au	245	287	122	-42	-5,01
Bartholomäberg	574	561	135	13	1,16
Bezau	608	662	241	-54	-5,50
Bildstein	157	177	32	-20	-5,63
Bizau	194	197	106	-3	-0,55
Blons	64	76	31	-12	-7,29
Bludenz	4.507	4.786	4.076	-279	-4,02
Bludesch	958	1.037	330	-79	-7,03
Brand	241	237	172	4	1,14
Bregenz	9.814	9.174	9.532	640	4,63
Buch	114	140	38	-26	-9,37
Bürs	1.138	1.130	469	8	0,45
Bürserberg	162	157	59	5	1,76
Dalaas	317	388	137	-71	-9,29
Damüls	106	112	35	-6	-3,75
Doren	216	235	67	-19	-3,66
Dornbirn	11.967	11.034	14.500	933	4,14
Düns	89	110	46	-21	-10,90
Dünserberg	39	30	6	9	12,35
Egg	587	665	332	-78	-4,64
Eichenberg	108	115	15	-7	-3,70
Feldkirch	10.232	9.697	9.611	535	3,50
Fontanella	61	77	67	-16	-7,46
Frastanz	2.172	2.321	1.159	-149	-4,78
Fraxern	150	143	37	7	2,03
Fußach	1.293	1.317	311	-24	-1,33
Gaißau	513	415	108	98	11,97
Gaschurn	295	409	161	-114	-14,57
Göfis	825	783	240	42	2,77
Götzis	3.689	3.647	2.012	42	0,78
Hard	3.984	3.611	2.557	373	6,05
Hittisau	499	531	319	-32	-3,47
Höchst	2.005	2.033	1.167	-28	-0,71
Hohenems	4.485	4.329	3.376	156	2,06
Hohenweiler	385	394	103	-9	-1,43
Hörbranz	1.656	1.650	976	6	0,19
Innerbraz	293	321	68	-28	-5,88
Kennelbach	603	676	128	-73	-7,68
Klaus	1.040	1.067	274	-27	-1,78
Klösterle	176	239	65	-63	-17,63
Koblach	1.310	1.171	319	139	6,68
Krumbach	222	238	99	-16	-3,31
Langen bei Bregenz	308	343	135	-35	-5,33
Langenegg	273	258	101	15	2,82
Laterns	115	177	55	-62	-17,60
Lauterach	3.263	3.046	1.577	217	4,62

Tabellenfortsetzung

Lech	1.149	1.368	468	-219	-26,09
Lingenau	304	353	149	-49	-7,40
Lochau	1.911	1.827	939	84	3,09
Lorüns	98	126	26	-28	-19,76
Ludesch	1.326	1.167	583	159	9,68
Lustenau	4.502	4.305	5.606	197	1,88
Mäder	1.196	976	338	220	12,37
Meiningen	720	646	206	74	7,60
Mellau	334	337	203	-3	-0,45
Mittelberg	2.266	2.233	2.251	33	1,32
Möggers	67	98	24	-31	-11,70
Nenzing	1.983	2.062	935	-79	-2,64
Nüziders	1.553	1.556	631	-3	-0,11
Raggal	138	231	108	-93	-21,94
Rankweil	3.365	3.567	1.780	-202	-3,48
Reuthe	246	249	43	-3	-0,88
Riefensberg	208	194	110	14	2,71
Röns	137	127	28	10	6,72
Röthis	793	782	125	11	1,15
Satteins	688	681	247	7	0,59
Schlins	800	852	236	-52	-4,58
Schnepfau	111	135	42	-24	-9,93
Schnifis	195	177	85	18	4,82
Schoppernau	130	136	51	-6	-1,38
Schröcken	36	54	14	-18	-15,64
Schruns	1.122	1.198	641	-76	-4,10
Schwarzach	1.399	1.326	381	73	3,97
Schwarzenberg	372	380	140	-8	-0,87
Sibratsgfäll	74	78	44	-4	-2,07
Silbertal	118	164	50	-46	-10,50
Sonntag	85	96	50	-11	-3,25
St. Anton im Montafon	256	227	44	29	8,17
St. Gallenkirch	445	568	229	-123	-11,07
St. Gerold	61	72	19	-11	-6,05
Stallehr	134	117	17	17	12,68
Sulz	877	871	187	6	0,52
Sulzberg	368	398	211	-30	-3,42
Thüringen	720	844	269	-124	-11,34
Thüringerberg	155	176	38	-21	-6,21
Tschagguns	477	595	187	-118	-10,54
Übersaxen	131	114	34	17	5,48
Vandans	710	807	335	-97	-7,30
Viktorsberg	77	73	20	4	2,11
Warth	102	103	15	-1	-1,01
Weiler	844	789	173	55	5,59
Wolfurt	2.596	2.636	1.304	-40	-1,00
Zwischenwasser	1.109	1.228	338	-119	-7,59
Vorarlberg	111.620	110.340	76.906	1.280	3,47

Zeitreihen

Seit dem Jahr 2002 ist die Wanderungsstatistik in dem Populationsregister der Statistik Österreich integriert. Durch die Ergebnisse der Proberegisterzählung wurden die Wanderungsdaten für die Jahre 2002-2008 revidiert.

Im Jahresvergleich zeigt sich, dass im Jahr 2011 der Saldo der gesamten Wanderungen mit 563 wieder im positiven Bereich lag. Der positive Saldo bei der Außenwanderung konnte, entgegen dem letzten Jahr, den negativen Saldo der Österreichwanderung wieder kompensieren.

Wanderungsbewegungen für Vorarlberg nach Typ für die Jahre 2002 bis 2011

Jahr	Außenwanderung			Wanderung innerh. Öster. (ohne Binnenumzug)			Binnenumzug	Saldo
	Zuzug	Wegzug	Saldo	Zuzug	Wegzug	Saldo	innerh. Vlbg.	
2002	5.157	4.470	687	1.775	1.987	-212	31.564	475
2003	5.452	3.978	1.474	1.787	2.045	-258	30.739	1.216
2004	5.675	4.136	1.539	2.013	2.234	-221	31.504	1.318
2005	5.246	3.938	1.308	1.914	2.289	-375	31.468	933
2006	4.766	4.202	564	1.919	2.195	-276	31.599	288
2007	5.031	4.407	624	2.039	2.284	-245	32.052	379
2008	5.246	4.350	896	1.953	2.435	-482	31.709	414
2009	4.857	4.511	346	2.062	2.320	-258	30.368	88
2010	4.780	4.486	294	1.992	2.450	-458	30.162	-164
2011	5.389	4.330	1.059	2.110	2.606	-496	28.776	563

Beim Vergleich der Altersgruppen über den Zeitverlauf ist ersichtlich, dass im Jahr 2011 nur mehr die Altersgruppe der 60 bis unter 75-Jährigen einen negativen Wanderungssaldo (-100) aufwies. Der Saldo der 15 bis unter 30-Jährigen war bis 2008 noch deutlich positiv, in den Jahren 2009 und 2010 zogen allerdings mehr Personen dieser Altersgruppe aus Vorarlberg weg, als zugezogen sind. Im Jahr 2011 war der Saldo der 15 bis unter 30 Jährigen aber wieder leicht positiv mit 42. Der Saldo der 30 bis unter 45 Jährigen stieg 2011 im Vergleich zum Vorjahr wieder deutlich an. Er lag für diese Altersgruppe bei 354. Bei den 45 bis unter 60 Jährigen und den älter als 75 Jährigen sind leicht positive Salden zu vermelden.

Zeitreihe: Wanderung für Vorarlberg nach Typ und Altersklassen von 2004 bis 2011

Wanderungstyp [1]	Alter						
	unter 15	15 bis u. 30	30 bis u. 45	45 bis u. 60	60 bis u. 75	75 und älter	Gesamt
2004							
Saldo	**442**	**685**	**288**	**-1**	**-65**	**-31**	**1.318**
Auslandswanderung	410	938	257	23	-62	-27	1.539
Wanderung. innerh. Österr.	32	-253	31	-24	-3	-4	-221
Binnenwanderung inh. Vlbg.	6.612	12.059	8.354	2.982	867	630	31.504
2005							
Saldo	**306**	**391**	**250**	**-27**	**4**	**9**	**933**
Auslandswanderung	289	736	233	26	24	0	1.308
Wanderung. innerh. Österr.	17	-345	17	-53	-20	9	-375
Binnenwanderung inh. Vlbg.	6.518	12.274	8.100	3.010	876	690	31.468
2006							
Saldo	**167**	**157**	**73**	**-27**	**-71**	**-11**	**288**
Auslandswanderung	90	447	47	34	-47	-7	564
Wanderung. innerh. Österr.	77	-290	26	-61	-24	-4	-276
Binnenwanderung inh. Vlbg.	6.635	11.964	8.251	3.246	925	578	31.599
2007							
Saldo	**223**	**79**	**198**	**-66**	**-54**	**-1**	**379**
Auslandswanderung	79	510	101	-17	-49	0	624
Wanderung. innerh. Österr.	144	-431	97	-49	-5	-1	-245
Binnenwanderung inh. Vlbg.	6.587	12.094	8.381	3.366	1.029	595	32.052
2008							
Saldo	**140**	**168**	**213**	**-58**	**-56**	**7**	**414**
Auslandswanderung	130	623	235	-29	-57	-6	896
Wanderung. innerh. Österr.	10	-455	-22	-29	1	13	-482
Binnenwanderung inh. Vlbg.	6.281	12.154	8.191	3.325	1.058	700	31.709
2009							
Saldo	**261**	**-157**	**142**	**-25**	**-113**	**-20**	**88**
Auslandswanderung	129	285	58	-32	-73	-21	346
Wanderung. innerh. Österr.	132	-442	84	7	-40	1	-258
Binnenwanderung inh. Vlbg.	5.640	12.042	7.496	3.453	1.097	640	30.368
2010							
Saldo	**139**	**-79**	**-3**	**-138**	**-90**	**7**	**-164**
Auslandswanderung	52	394	-30	-74	-50	2	294
Wanderung. innerh. Österr.	87	-473	27	-64	-40	5	-458
Binnenwanderung inh. Vlbg.	5.582	11.856	7.519	3.427	1.110	668	30.162
2011							
Saldo	**212**	**42**	**354**	**49**	**-100**	**6**	**563**
Auslandswanderung	230	525	326	55	-66	-11	1.059
Wanderung. innerh.Österr.	-18	-483	28	-6	-34	17	-496
Binnenwanderung inh.Vlbg.	4.957	10.888	7.555	3.516	1.143	717	28.776

[1] Wanderungen innerhalb Österreichs sind Wanderungen von anderen Bundesländern nach Vorarlberg bzw. von Vorarlberg in andere Bundesländer – nicht aber Wanderungen innerhalb Vorarlbergs.