Umweltinstitut
Vorarlberg

Luftgüte in Vorarlberg

Luftgütemessnetz

Jahresbericht 2012

Bericht UI-05/2013

Luftgüte in Vorarlberg

Luftgütemessnetz

Jahresbericht 2012

Gesamtbearbeitung:
Richard Werner

Inhalt

Einleitung 2
Übersicht der Messstationen 3
Piktogramme und ihre Bedeutung 5
Stationsblatt Bludenz Rathaus 6
Stationsblatt Dornbirn Stadtstraße 7
Stationsblatt Feldkirch Bärenkreuzung 8
Stationsblatt Höchst Gemeindeamt 9
Stationsblatt Lustenau Wiesenrain 10
Stationsblatt Lustenau Zollamt 11
Stationsblatt Sulzberg Gmeind 12
Stationsblatt Wald am Arlberg 13
BTEX-Messungen 14
Messungen des Staubniederschlages und dessen Inhaltsstoffe 15
Immissionsgrenzwerte 16
Glossar 17

Impressum:
Herausgeber und Medieninhaber: Amt der Vorarlberger Landesregierung, Römerstraße 15, 6900 Bregenz
Verleger: Institut für Umwelt und Lebensmittelsicherheit des Landes Vorarlberg, Montfortstraße 4, 6900 Bregenz
Tel. 05574/511-42099
Bregenz, Juli 2013

Einleitung

Im vorliegenden Bericht sind rückblickend für das Jahr 2012 die Ergebnisse der automatischen Messstationen, der Benzol- und der Staubniederschlagsmessstandorte zusammengefasst. Der Bericht konzentriert sich wie in den Vorjahren auf Stationsblätter, in denen die Standorte charakterisiert und die Belastung durch die lufthygienischen Leitsubstanzen dargestellt werden.

Die einzelnen Messstellen stehen stellvertretend auch für andere vergleichbare Standorte. Für die leichtere Übertragbarkeit wurden die Standorte nach den wichtigsten lufthygienischen Kriterien klassiert. Die Piktogramme sollen einen raschen Überblick erleichtern.

Übersicht der Messstationen im Jahr 2012

Standorttyp	Messstandorte	Mess-dauer	Messparameter					
			NO_x	CO	PM10	B(a)P	SN	Benzol
	Lustenau Wiesenrain Feldkirch Gisingen	1-12 1-12	X		X	X	 X	
	Höchst Gemeindeamt	1-12	X		X			
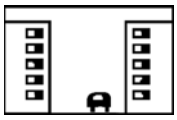	Dornbirn Stadtstraße Feldkirch Bärenkreuzung	1-12 1-12	X X	 X	X X			 X
	Lustenau Zollamt	1-12	X		X			
	Sulzberg Gmeind	1-12	X					
	Wald am Arlberg	1-12	X					
	Bludenz Herrengasse Dornbirn Quellgasse	1-12 1-12	X		X		 X	

Karte mit den Messstationen im Jahr 2012

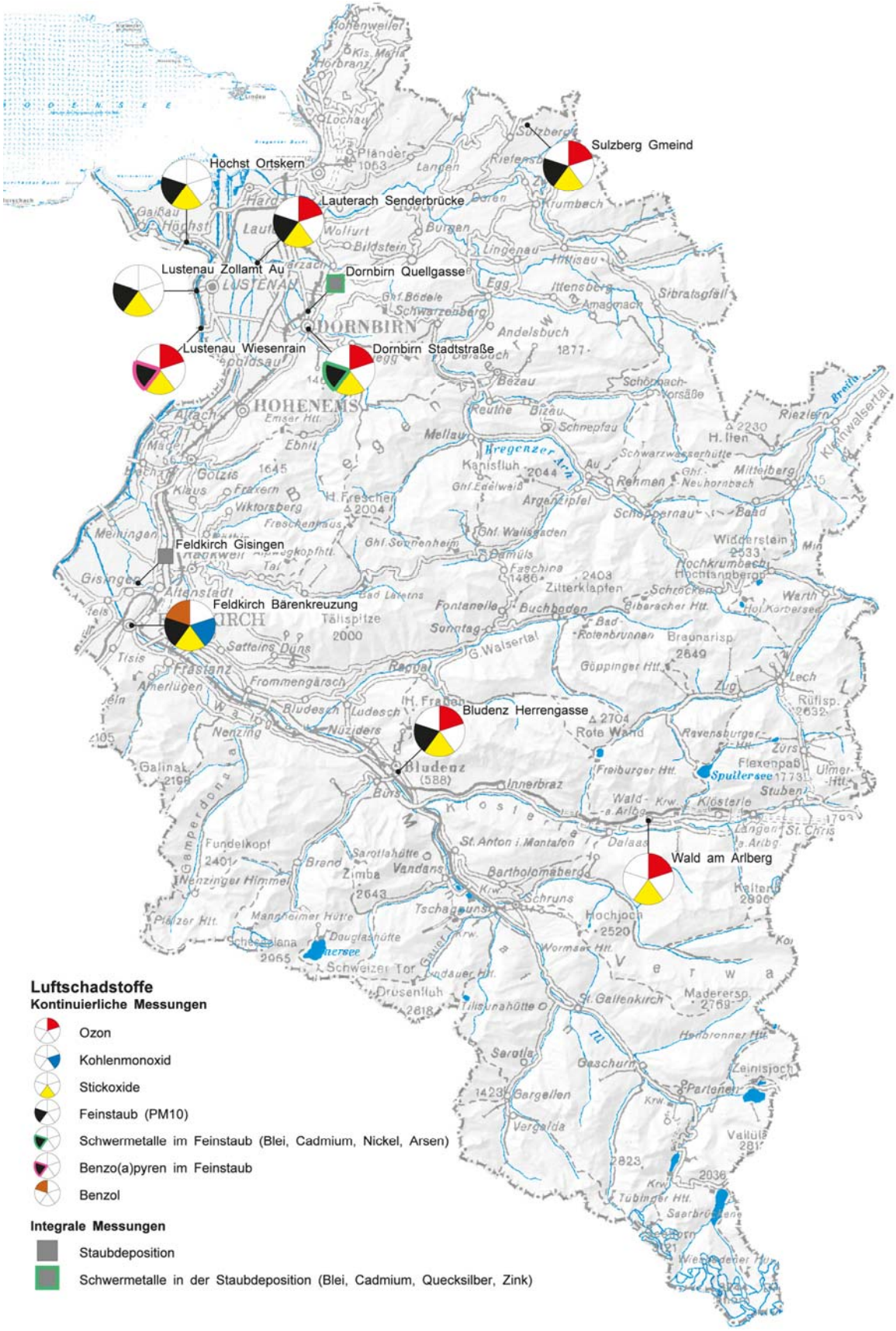

Piktogramme und ihre Bedeutung

Agglomeration

Agglomeration an Straße

Agglomerationsrand

Agglomerationsrand an Straße


Ländlich an Autobahn

Ländlich an Autostraße oder Hauptstraße

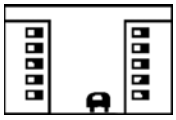
Stadtzentrum an Straße

Stadtzentrum in Park


Ländlich unterhalb 1000 m üM


Ländlich oberhalb 1000 m üM

Alpin / Hochgebirge

BLUDENZ HERRENGASSE	

580 m üM 09°49’38’’ / 47°09’22’’

Städtisches Siedlungsgebiet, mäßige Beeinflussung durch innerstädtischen Verkehr

Stickstoffdioxid (NO_2)		Grenzwert	Messwert	Trend Vorjahre
Jahresmittel	[µg/m³]	35	**23**	→
höchster HMW	[µg/m³]	200	**132**	→
Überschreitungen	[Tage]	0	**0**	→
höchster TMW	[µg/m³]	80	**83**	→
Überschreitungen	[Tage]	0	**2**	→
Stickstoffoxid (NO_x)		Grenzwert	Messwert	Trend Vorjahre
Jahresmittel	[µg/m³]	-	**42**	↘
Feinstaub (PM10)		Grenzwert	Messwert	Trend Vorjahre
Jahresmittelwert	[µg/m³]	40	**17**	↘
Höchster TMW	[µg/m³]	50	**73**	→
Überschreitungen	[Tage]	25	**11**	→

Kurzbeurteilung

- Alle Grenzwerte gemäß Immissionsschutzgesetz-Luft (IG-L) wurden eingehalten.
- Der Zielwert für NO_2 von 80 µg/m³ wurde an zwei Tagen überschritten.
- An 11 Tagen wurden Feinstaubkonzentrationen über 50 µg/m³ gemessen; der Grenzwert von 25 Tagen ist somit eingehalten.

DORNBIRN STADTSTRASSE	

440 m üM 09°44’39’’ / 47°24’37’

Städtisches Siedlungsgebiet, unmittelbare Nähe zu stark befahrener Straße

Stickstoffdioxid (NO_2)		Grenzwert	Messwert	Trend Vorjahre
Jahresmittel	[µg/m³]	35	**31**	→
höchster HMW	[µg/m³]	200	**147**	→
Überschreitungen	[Tage]	0	**0**	→
höchster TMW	[µg/m³]	80	**78**	→
Überschreitungen	[Tage]	0	**0**	→

Stickstoffoxid (NO_x)		Grenzwert	Messwert	Trend Vorjahre
Jahresmittel	[µg/m³]	-	**67**	→

Feinstaub (PM10)		Grenzwert	Messwert	Trend Vorjahre
Jahresmittelwert	[µg/m³]	40	**19**	↘
höchster TMW	[µg/m³]	50	**84**	→
Überschreitungen	[Tage]	25	**10**	→

Kurzbeurteilung

- Alle Grenzwerte gemäß Immissionsschutzgesetz-Luft (IG-L) wurden eingehalten.
- Der Zielwert für NO_2 von 80 µg/m³ im Tagesmittel wurde an keinem Tag überschritten.
- An 10 Tagen wurden Feinstaubkonzentrationen über 50 µg/m³ gemessen; der Grenzwert von 25 Tagen ist somit eingehalten.

FELDKIRCH BÄRENKREUZUNG	

460 m üM 09°35’48’’ / 47°14’20’’

Städtisches Siedlungsgebiet, unmittelbare Nähe zu stark befahrener Straße

Stickstoffdioxid (NO_2)		Grenzwert	Messwert	Trend Vorjahre
Jahresmittel	[µg/m³]	35	**54**	→
höchster HMW	[µg/m³]	200	**277**	→
Überschreitungen	[Tage]	0	**4**	→
höchster TMW	[µg/m³]	80	**144**	↗
Überschreitungen	[Tage]	0	**15**	→
Stickstoffoxid (NO_x)		Grenzwert	Messwert	Trend Vorjahre
Jahresmittel	[µg/m³]	-	**135**	→
Benzol		Grenzwert	Messwert	Trend Vorjahre
Jahresmittelwert	[µg/m³]	5	**1.3**	→
Feinstaub (PM10)		Grenzwert	Messwert	Trend Vorjahre
Jahresmittelwert	[µg/m³]	40	**22**	↘
höchster TMW	[µg/m³]	50	**92**	↗
Überschreitungen	[Tage]	25	**14**	↘
Kohlenmonoxid (CO)		Grenzwert	Messwert	Trend Vorjahre
Jahresmittelwert	[mg/m³]	-	**0.6**	→
höchster MW8	[mg/m³]	10	**1.7**	→
Überschreitungen	[Tage]	0	**0**	→

Kurzbeurteilung

- Der Jahresmittel-Grenzwert für Stickstoffdioxid (NO_2) gemäß IG-Luft wurde überschritten. Der Grenzwert als Halbstundenmittel für NO_2 wurde am 26. April mit 250 µgNO_2/m³, am 27. April mit 208 µgNO_2/m³, am 26. September mit 204 µgNO_2/m³ und am 14. Dezember mit 277 µgNO_2/m³ überschritten. Eine Statuserhebung gemäß § 8 IG-L und der Maßnahmenkatalog mit entsprechender Verordnung gemäß §10 IG-L liegen vor.
- Die anderen Grenzwerte gemäß Immissionsschutzgesetz-Luft (IG-L) wurden eingehalten.
- Der Zielwert für NO_2 von 80 µg/m³ im Tagesmittel wurde an 15 Tagen überschritten.

HÖCHST GEMEINDEAMT	

403 m üM 09°38’25’’ / 47°26’32’’

Dörfliche Siedlungsstruktur, unmittelbare Nähe zu stark befahrener Straße

Stickstoffdioxid (NO_2)		Grenzwert	Messwert	Trend Vorjahre
Jahresmittel	[µg/m³]	35	**40**	→
höchster HMW	[µg/m³]	200	**165**	→
Überschreitungen	[Tage]	0	**0**	→
höchster TMW	[µg/m³]	80	**85**	→
Überschreitungen	[Tage]	0	**2**	→
Stickstoffoxid (NO_x)		Grenzwert	Messwert	Trend Vorjahre
Jahresmittel	[µg/m³]	-	**86**	→
Feinstaub (PM10)		Grenzwert	Messwert	Trend Vorjahre
Jahresmittelwert	[µg/m³]	40	**21**	↘
höchster TMW	[µg/m³]	50	**89**	→
Überschreitungen	[Tage]	25	**12**	↘

Kurzbeurteilung

- Der Jahresmittelgrenzwert gemäß IG-Luft für NO_2 wurde überschritten. Eine Statuserhebung gemäß § 8 IG-L und der Maßnahmenkatalog mit entsprechender Verordnung gemäß §10 IG-L liegen vor.
- Der Zielwert für NO_2 von 80 µg/m³ im Tagesmittel wurde an zwei Tagen überschritten.
- An 12 Tagen wurden Feinstaubkonzentrationen über 50 µg/m³ gemessen; der Grenzwert von 25 Tagen ist somit eingehalten.
- Alle anderen Grenzwerte gemäß Immissionsschutzgesetz-Luft (IG-L) wurden eingehalten.

LUSTENAU WIESENRAIN	

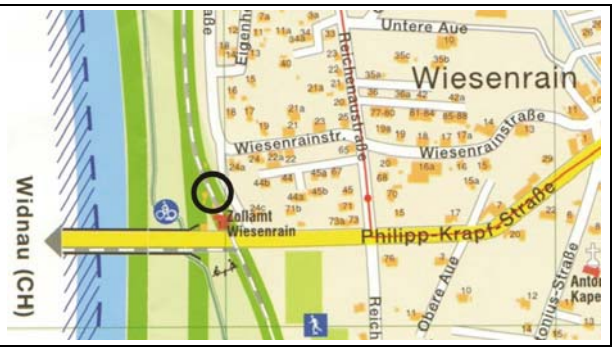

410 m üM 09°39’10’’ / 47°24’39’’

Dörfliche Siedlungsstruktur, kein unmittelbarer Verkehrseinfluss

Stickstoffdioxid (NO_2)		Grenzwert	Messwert	Trend Vorjahre
Jahresmittel	[µg/m³]	35	**20**	→
höchster HMW	[µg/m³]	200	**134**	→
Überschreitungen	[Tage]	0	**0**	→
höchster TMW	[µg/m³]	80	**63**	→
Überschreitungen	[Tage]	0	**0**	→
Stickstoffoxid (NO_x)		Grenzwert	Messwert	Trend Vorjahre
Jahresmittel	[µg/m³]	-	**30**	↘
Feinstaub (PM10)		Grenzwert	Messwert	Trend Vorjahre
Jahresmittelwert	[µg/m³]	40	**18**	↘
höchster TMW	[µg/m³]	50	**84**	→
Überschreitungen	[Tage]	25	**9**	↘
Benzo(a)pyren (Bap)		Grenzwert	Messwert	Trend Vorjahre
Jahresmittel	[ng/m³]	1	**0.7**	→

Kurzbeurteilung

- Alle Grenzwerte gemäß Immissionsschutzgesetz-Luft (IG-L) wurden eingehalten.
- Der Zielwert für NO_2 von 80 µg/m³ im Tagesmittel wurde eingehalten.
- Der Zielwert für Benzo(a)pyren im Feinstaub (PM10) wurde eingehalten.

LUSTENAU ZOLLAMT	

405 m üM 09°38’58’’ / 47°25’09’’

Dörfliche Siedlungsstruktur, unmittelbare Nähe zu stark befahrener Straße

Stickstoffdioxid (NO_2)		Grenzwert	Messwert	Trend Vorjahre
Jahresmittel	[µg/m³]	35	**43**	→
höchster HMW	[µg/m³]	200	**189**	→
Überschreitungen	[Tage]	0	**0**	→
höchster TMW	[µg/m³]	80	**98**	→
Überschreitungen	[Tage]	0	**6**	→
Stickstoffoxid (NO_x)		Grenzwert	Messwert	Trend Vorjahre
Jahresmittel	[µg/m³]	-	**109**	↘
Feinstaub (PM10)		Grenzwert	Messwert	Trend Vorjahre
Jahresmittelwert	[µg/m³]	40	**22**	↘
höchster TMW	[µg/m³]	50	**102**	→
Überschreitungen	[Tage]	25	**16**	↘

Kurzbeurteilung

- Der Jahresmittel-Grenzwert für Stickstoffdioxid (NO_2) gemäß Immissionsschutzgesetz-Luft (IG-L) wurde überschritten. Eine Statuserhebung gemäß § 8 IG-L und der Maßnahmenkatalog mit entsprechender Verordnung gemäß §10 IG-L liegen vor.
- Der Grenzwert für Feinstaub (PM10) gemäß Immissionsschutzgesetz-Luft (IG-L) wurde eingehalten.
- Der Zielwert für NO_2 von 80 µg/m³ im Tagesmittel wurde an sechs Tagen überschritten.

SULZBERG GMEIND	

1020 m üM 09°55’36’’ / 47°31’45’’

Ländliches Siedlungsgebiet, mittlere Höhenlage, kein Verkehrseinfluss

Stickstoffdioxid (NO_2)		Grenzwert	Messwert	Trend Vorjahre
Jahresmittel	[µg/m³]	35	**5**	→
Höchster TMW	[µg/m³]	80	**29**	→
Überschreitungen	[Tage]	0	**0**	→
Stickstoffoxid (NO_x)		Grenzwert	Messwert	Trend Vorjahre
Jahresmittel	[µg/m³]	30	**6**	→

Kurzbeurteilung

- Der NO_x-Grenzwert für Vegetation und Ökosysteme gemäß IG-Luft wurde eingehalten.
- Auch der NO_2-Zielwert zum Schutz der Ökosysteme und der Vegetation von 80 µg/m³ im Tagesmittel wurde eingehalten.

WALD AM ARLBERG	

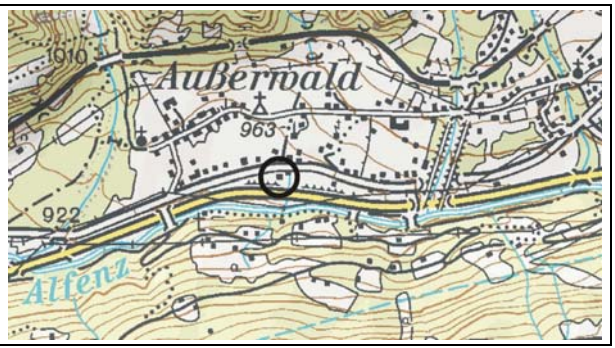

940 m üM 10°02’49’’ / 47°07’40’’

Ländliches Siedlungsgebiet, alpine Tallage, in Nähe zur Schnellstraße S16

Stickstoffdioxid (NO_2)		Grenzwert	Messwert	Trend Vorjahre
Jahresmittel	[µg/m³]	35	**26**	↘
höchster HMW	[µg/m³]	200	**179**	→
Überschreitungen	[Tage]	0	**0**	→
höchster TMW	[µg/m³]	80	**84**	→
Überschreitungen	[Tage]	0	**2**	→
Stickstoffoxid (NO_x)		Grenzwert	Messwert	Trend Vorjahre
Jahresmittel	[µg/m³]	-	**50**	↘

Kurzbeurteilung

- Alle Grenzwerte gemäß Immissionsschutzgesetz-Luft (IG-L) wurden eingehalten.
- Der NO_2-Zielwert von 80 µg/m³ im Tagesmittel wurde an zwei Tagen überschritten.

BTEX-Messungen

Grenzwert:
Benzol: 5 µg/m^3

Standort	Standort-Typ	Höhe m üM	Koordinaten		Jahresmittelwert in µg/m^3 Benzol	Toluol	Ethylbenzol	o-Xylol	m,p-Xylol	Trend[1)] Vorjahre
Feldkirch Bärenkreuzung		460	09°35’48’’	47°14’20’’	1.3	3.8	0.7	0.9	2.3	→

[1)] Trendbeurteilung bezogen auf Benzol

Kommentar Benzolmessungen

Feldkirch Bärenkreuzung: Die Benzolkonzentration liegt mit 1.3 µg/m^3 unterhalb des Grenzwertes von 5 µg/m^3. Im Messjahr 1998 lag das Jahresmittel noch bei 4 µg/m^3. Der Rückgang in den Vorjahren ist vor allem eine Folge der Reduktion des Benzolgehaltes im Benzin. In den letzten Jahren zeichnet sich eine gleichbleibende bis leicht fallende Tendenz ab.

Messungen des Staubniederschlages und dessen Inhaltsstoffe

Grenzwerte:

Jahresmittel des Staubniederschlags:	210	mg/m^2 und Tag
Blei im Staubniederschlag:	0.100	mg/m^2 und Tag
Cadmium im Staubniederschlag:	0.002	mg/m^2 und Tag

Standort	Standort-Typ	Höhe m üM	Koordinaten	Jahresmittelwert in mg/m^2 und Tag 07	08	09	10	11	12	Trend Vorjahre
Feldkirch Gisingen		460	09°36’09’’ 47°15’52’’	75	82	111	102	121	74	↘
Dornbirn Quellgasse		440	09°44’16’’ 47°25’16’’	97	78	139	105	107	78	↘
Blei im Staubniederschlag									0.004	
Cadmium im Staubniederschlag									0.0001	

Die Blei- und Cadmiumkonzentrationen im Staubniederschlag sind seit mehreren Jahren auf einem tiefen Niveau stabil.
Der Jahresmittelwert am Standort Feldkirch Gisingen ist gegenüber dem Vorjahr um 47 mg pro m^2 und Tag gefallen. An der Messstelle Dornbirn Quellgasse war der Rückgang mit 29 mg pro m^2 und Tag geringer.

Immissionsgrenzwerte

Schadstoff	Immissionsgrenzwert	Art des Mittelwertes
Schutz der menschlichen Gesundheit gemäß Immissionsschutzgesetz Luft idgF BGBl I 2010/77		
Kohlenmonoxid	10 mg/m^3	Gleitender Achtstundenmittelwert
Stickstoffdioxid	200 µg/m^3	Halbstundenmittelwert
Stickstoffdioxid	30 µg/m^3	Jahresmittelwert; Grenzwert ist ab 1.1.2012 einzuhalten. Die Toleranzmarge von 5 µg/m³ gilt gleichbleibend. Der Entfall der Toleranzmarge ist gegebenenfalls anzuordnen – siehe BGBl I 2010/77.
Feinstaub (PM10)	50 µg/m^3	Tagesmittelwert; darf einige Male im Jahr überschritten werden (im Berichtsjahr 25-mal).
Feinstaub (PM10)	40 µg/m^3	Jahresmittelwert
Benzol	5 µg/m^3	Jahresmittelwert
Depositionsgrenzwerte		
Staubniederschlag	210 mg/(m² Tag)	Jahresmittelwert
Blei im Staubniederschlag	0.100 mg/(m² Tag)	Jahresmittelwert
Cadmium im Staubniederschlag	0.002 mg/(m² Tag)	Jahresmittelwert
Alarmwerte		
Stickstoffdioxid	400 µg/m³	Gleitender Dreistundenmittelwert
Zielwerte		
Stickstoffdioxid	80 µg/m³	Tagesmittelwert
Feinstaub (PM10)	50 µg/m³	Tagesmittelwert; darf siebenmal im Jahr überschritten werden.
Feinstaub (PM10)	20 µg/m^3	Jahresmittelwert
Benzo(a)pyren	1 ng/m³	Jahresmittelwert; ab 31.12.2012 gilt Zielwert als Grenzwert
Schutz der Ökosysteme und der Vegetation gemäß Verordnung zum Schutz der Ökosysteme und der Vegetation BGBl II 2001/298		
Stickoxide	30 µg/m^3	Jahresmittelwert
Zielwerte		
Stickstoffdioxid	80 µg/m³	Tagesmittelwert

Glossar

Benzol	Benzol (C_6H_6) ist wegen seiner Krebs erregenden Wirkung schon in sehr geringen Konzentrationen gesundheitsschädlich. Autoabgase enthalten nebst unzähligen anderen organischen Verbindungen auch Benzol. Die Verwendung von Benzol als Lösungsmittel ist schon längere Zeit verboten. Benzin enthält derzeit weniger als 1% Benzol.
BTEX	Abkürzung für die flüchtigen, organischen Stoffe Benzol, Toluol, Ethylbenzol und Xylol.
Benzo(a)pyren	Polyzyklischer aromatischer Kohlenwasserstoff ($C_{20}H_{12}$); Anteil im Feinstaub mit toxischer Wirkung. Es entsteht bei der unvollständigen Verbrennung von organischen Stoffen, insbesondere von Holz, Kohle und Mineralöl und ist infolgedessen weit verbreitet. So findet man es in Auto- und Industrieabgasen aber auch im Abgas von Holzheizungen. Sogar während des Rauchens von Zigaretten wird es in der Tabakbrennzone gebildet.
Deposition	Nasse oder trockene Ablagerung von Luftschadstoffen auf eine Oberfläche, zB auf einem Pflanzenblatt.
Emission	Die von Motoren, Fabrikationsanlagen und Heizungen in die Umgebung (Luft, Abwasser, Boden) abgegebenen Verunreinigungen, wie zB Gase und Stäube.
HMW	Halbstunden-Mittelwert.
Immission	Die Luftschadstoffkonzentrationen werden in der Atmosphäre mit zunehmendem Abstand von der Quelle verdünnt und wirken als Immissionen auf Menschen, Pflanzen, Tiere und Materialien (zB Gebäude). Für die Immissionskonzentrationen bestimmter Stoffe sind Grenzwerte festgelegt.
Kohlenmonoxid (CO)	Farbloses, geruchloses Gas; entsteht bei unvollständiger Verbrennung von Brenn- und Treibstoffen; Atemgift beim Menschen und bei warmblütigen Tieren. Spielt bei der Ozonbildung in der freien Atmosphäre eine Rolle.
Kontinuierliche Messung	Messung mit Messgeräten, welche laufend die Konzentration eines bestimmten Schadstoffes messen und als HMW registrieren.
MW8	Acht-Stunden-Mittelwert.
Feinstaub (PM10)	Staubpartikel mit einer Korngröße bis 10 Mikrometer (µm). Es handelt sich um Staubteilchen, die so klein sind, dass sie bis tief in die Lunge vordringen können.
Staubniederschlag	Grobkörniger Staub in der Atmosphäre, der zu Boden sinkt.

Stickoxide (NOx)	Summenbezeichnung für Stickstoffmonoxid und Stickstoffdioxid (oxidierte Stickstoffverbindungen); gelangt durch Auswaschung aus der Atmosphäre in Böden und Gewässer, was zur Überdüngung von Ökosystemen führen kann. Wichtige Vorläufersubstanz für die Bildung von sauren Niederschlägen, lungengängigem Staub und zusammen mit den Kohlenwasserstoffen von Photooxidantien (Ozon, Sommersmog).
Stickstoffdioxid (NO_2)	bräunliches, giftiges Gas; entsteht größtenteils durch Oxidation von NO; führt zu Erkrankungen der Atemwege und Störung der Lungenfunktionen, begünstigt chronische Bronchitis.
Stickstoffmonoxid (NO)	farbloses Gas; entsteht vor allem bei hohen Verbrennungstemperaturen (Motoren, Feuerungen).
TMW	Tagesmittelwert.