




Vorarlberg



Bauflächenreserven 2012

Gemeindetabellen

Materialien zur Raumplanung

Grundlagenerhebung nach § 5 Raumplanungsgesetz

Herausgeber und Hersteller

Amt der Vorarlberger Landesregierung
Abteilung Raumplanung und Baurecht (VIIa)

T +43 5574 511 27105
raumplanung@vorarlberg.at
Landhaus 6901 Bregenz
www.vorarlberg.at/raumplanung

Bearbeitung

Kopf Manfred, Hagspiel Edgar (Projektleitung); Gerhard Selb (GIS bis 2011); Kaps Stefan (GIS seit 2011); Rüb Benno (Reserven 2001-2006); Peter Magdalena, Berginz Alexander (Reserven 2009); Jutz Katharina, Brunner Norbert (Reserven 2012); Heinzle Jakob, Vondrasek Killiaan (Reserven 2015)

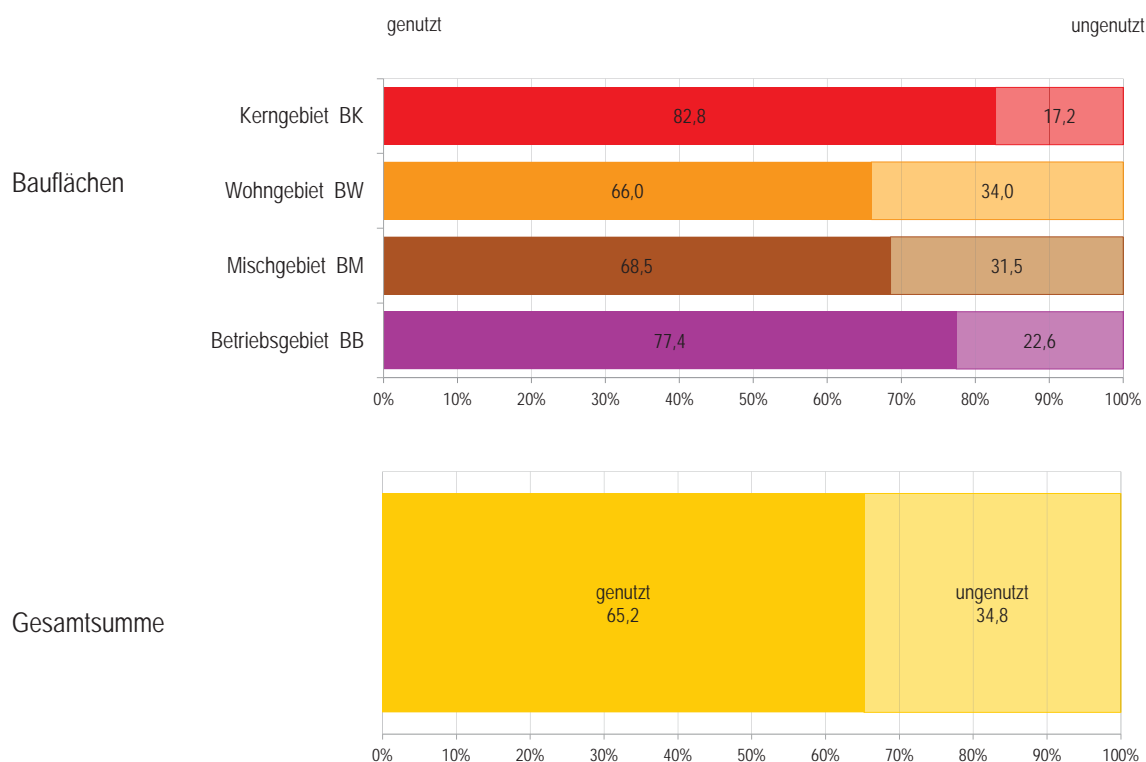
Hinweis

Basierend auf einer Analyse des Orthophotos 2012, der Flächenwidmungspläne 3.7.2012 (inkl. Rote Punkte BW-R) und der DKM 1.4.2013.

Bregenz, 16. Dezember 2016 III

Vorarlberg 2012

Widmungskategorie	gewidmet [ha]	genutzt		ungenutzt	
		[ha]	[%]	[ha]	[%]
Bauflächen					
Kerngebiet BK	432,4	357,8	82,8	74,6	17,2
Wohngebiet BW	6.274,1	4.137,9	66,0	2.136,3	34,0
Mischgebiet BM	3.209,8	2.199,9	68,5	1.009,9	31,5
Betriebsgebiet BB	1.286,7	996,1	77,4	290,6	22,6
Summe Bauflächen	11.203,1	7.691,8	68,7	3.511,3	31,3
Bauerwartungsflächen					
Kerngebiet (BK)	0,6	0,1	8,8	0,6	91,2
Wohngebiet (BW)	400,7	13,4	3,4	387,2	96,6
Mischgebiet (BM)	123,3	6,8	5,5	116,5	94,5
Betriebsgebiet (BB)	106,4	3,9	3,7	102,5	96,3
Summe Bauerwartungsflächen	631,1	24,2	3,8	606,9	96,2
Gesamtsumme	11.834,2	7.716,0	65,2	4.118,2	34,8



(ohne Vorbehaltsfläche)

Info: +BB +BK +BM +BW +BW-R +(BB) +(BK) +(BM) +(BW) [ohne: V-BFL, V-BEF] [d010413f030712o12]

Nutzung Bauflächen und Bauerwartungsflächen 2012

Bezirk / Gemeinde	gewidmet [ha]	genutzt		ungenutzt	
		[ha]	[%]	[ha]	[%]
Vorarlberg	11.834,0	7.715,8	65,2%	4.118,2	34,8%
Bez. Bludenz	2.192,7	1.421,1	64,8%	771,6	35,2%
Bez. Bregenz	3.662,1	2.413,1	65,9%	1.249,0	34,1%
Bez. Dornbirn	2.309,8	1.600,5	69,3%	709,3	30,7%
Bez. Feldkirch	3.669,3	2.281,0	62,2%	1.388,3	37,8%
Rheintal-Talgemeinden	7.675,1	5.038,2	65,6%	2.636,9	34,4%
Altach	217,0	145,5	67,0%	71,5	33,0%
Bregenz	352,1	281,6	80,0%	70,5	20,0%
Dornbirn	1.188,1	849,8	71,5%	338,3	28,5%
Feldkirch	903,9	588,4	65,1%	315,5	34,9%
Fußbach	147,8	90,7	61,4%	57,0	38,6%
Gaißau	83,5	39,0	46,7%	44,5	53,3%
Götzis	338,8	225,6	66,6%	113,1	33,4%
Hard	394,6	260,3	66,0%	134,3	34,0%
Höchst	319,1	184,6	57,9%	134,5	42,1%
Hohenems	469,8	317,4	67,6%	152,3	32,4%
Hörbranz	173,0	131,6	76,0%	41,4	24,0%
Kennelbach	46,2	35,1	76,0%	11,1	24,0%
Klaus	157,8	90,6	57,4%	67,2	42,6%
Koblach	216,4	113,9	52,6%	102,5	47,4%
Lauterach	296,8	211,2	71,2%	85,6	28,8%
Lochau	140,9	89,5	63,5%	51,4	36,5%
Lustenau	651,9	433,2	66,5%	218,7	33,5%
Mäder	128,3	82,7	64,4%	45,7	35,6%
Meiningen	107,1	61,8	57,6%	45,4	42,4%
Rankweil	472,4	270,3	57,2%	202,1	42,8%
Röthis	96,8	68,9	71,2%	27,9	28,8%
Schwarzach	146,3	94,5	64,6%	51,8	35,4%
Sulz	98,9	59,5	60,1%	39,4	39,9%
Weiler	91,7	52,1	56,8%	39,6	43,2%
Wolfurt	314,6	188,3	59,8%	126,3	40,2%
Zwischenwasser	121,2	72,1	59,5%	49,1	40,5%
Rheintal-Hanggemeinden	250,0	149,9	60,0%	100,0	40,0%
Bildstein	19,6	12,8	65,5%	6,8	34,5%
Buch	15,7	11,0	69,7%	4,8	30,3%
Eichenberg	13,2	7,3	55,4%	5,9	44,6%
Fraxern	24,3	14,1	58,1%	10,2	41,9%
Hohenweiler	34,9	24,2	69,2%	10,7	30,8%
Langen	45,9	28,9	62,9%	17,0	37,1%
Laterns	29,3	17,2	58,8%	12,1	41,2%
Möggers	28,8	9,6	33,5%	19,2	66,5%
Übersaxen	25,0	16,6	66,6%	8,4	33,4%
Viktorsberg	13,3	8,2	61,8%	5,1	38,2%
Walgau-Talgemeinden	1.623,2	1.084,6	66,8%	538,6	33,2%
Bludenz	340,5	232,4	68,3%	108,1	31,7%
Bludesch	76,6	48,0	62,7%	28,6	37,3%
Bürs	106,7	77,7	72,8%	29,0	27,2%
Frastanz	233,5	156,9	67,2%	76,6	32,8%
Lorüns	20,0	10,9	54,6%	9,1	45,4%
Ludesch	113,8	70,8	62,2%	43,0	37,8%
Nenzing	245,1	172,5	70,4%	72,7	29,6%
Nüziders	196,8	132,9	67,5%	63,9	32,5%
Satteins	90,9	58,4	64,2%	32,5	35,8%
Schllins	94,1	59,6	63,4%	34,5	36,6%
Stallehr	22,2	11,4	51,4%	10,8	48,6%
Thüringen	82,8	53,0	64,0%	29,8	36,0%

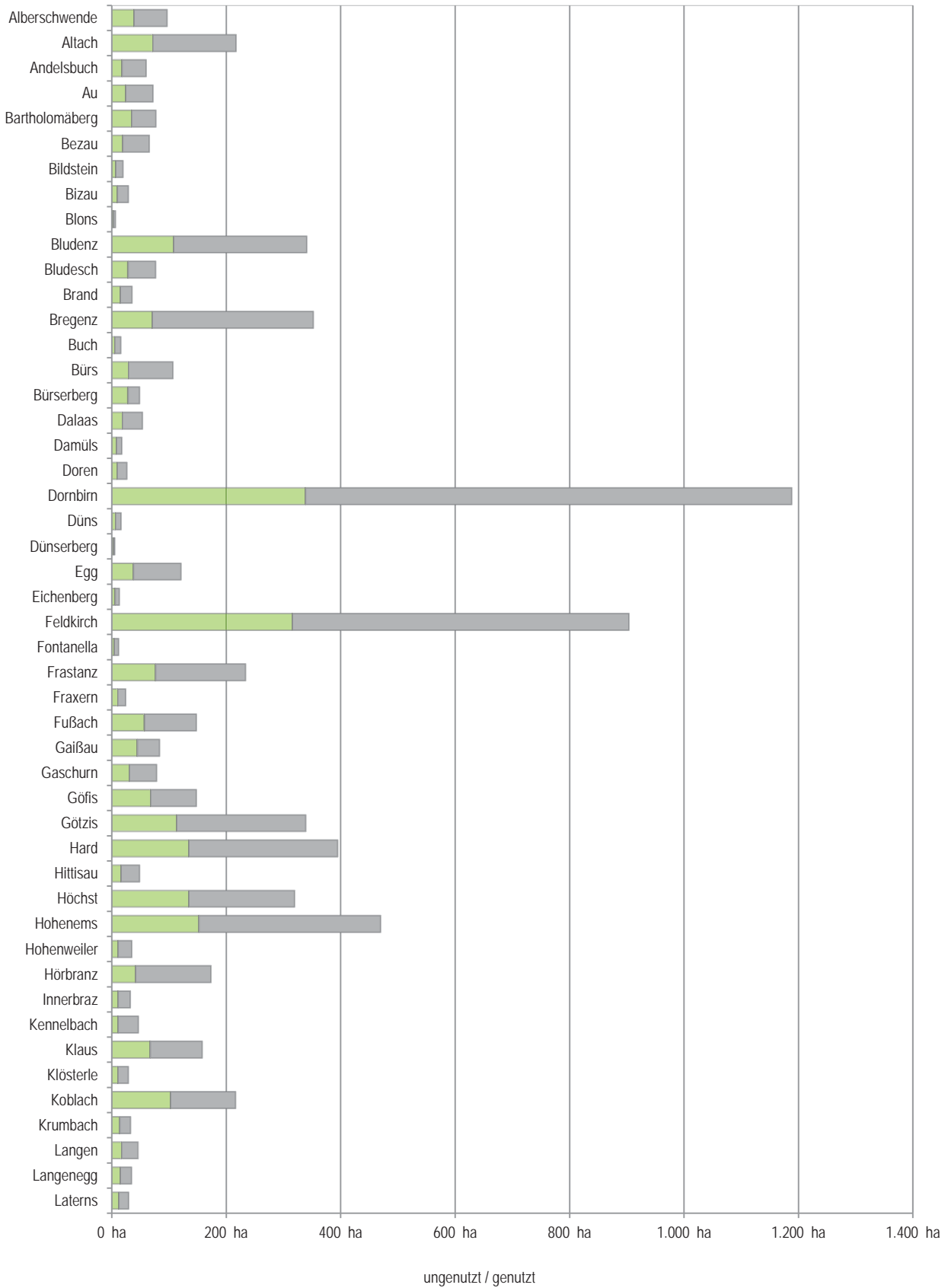
Nutzung Bauflächen und Bauerwartungsflächen 2012

Bezirk / Gemeinde	gewidmet [ha]	genutzt		ungenutzt	
		[ha]	[%]	[ha]	[%]
Vorarlberg	11.834,0	7.715,8	65,2%	4.118,2	34,8%
Walgau-Hanggemeinden	292,4	158,9	54,4%	133,4	45,6%
Brand	35,3	20,4	57,9%	14,9	42,1%
Bürserberg	48,4	19,8	40,9%	28,6	59,1%
Düns	16,0	9,9	61,7%	6,1	38,3%
Dünserberg	5,2	1,9	36,7%	3,3	63,3%
Göfis	147,8	80,4	54,4%	67,5	45,6%
Röns	14,0	7,9	56,3%	6,1	43,7%
Schnifis	25,6	18,6	72,7%	7,0	27,3%
Bregenzerwald	964,9	621,0	64,4%	343,8	35,6%
Alberschwende	96,7	58,2	60,1%	38,6	39,9%
Andelsbuch	59,8	41,9	70,0%	17,9	30,0%
Au	71,8	47,7	66,4%	24,2	33,6%
Bezau	65,6	46,6	71,1%	18,9	28,9%
Bizau	28,8	19,1	66,2%	9,7	33,8%
Damüls	17,4	9,4	54,0%	8,0	46,0%
Doren	26,4	17,1	64,9%	9,3	35,1%
Egg	121,0	83,0	68,6%	38,0	31,4%
Hittisau	48,4	32,5	67,0%	16,0	33,0%
Krumbach	32,6	18,9	57,9%	13,7	42,1%
Langenegg	34,5	19,7	57,2%	14,7	42,8%
Lingenau	37,5	25,6	68,2%	11,9	31,8%
Mellau	52,2	32,8	62,9%	19,4	37,1%
Reuthe	33,2	22,2	66,7%	11,1	33,3%
Riefensberg	25,2	15,9	63,0%	9,3	37,0%
Schnepfau	17,9	9,7	54,1%	8,2	45,9%
Schoppernau	42,1	25,7	61,0%	16,4	39,0%
Schröcken	10,8	5,9	54,6%	4,9	45,4%
Schwarzenberg	68,4	46,4	67,7%	22,1	32,3%
Sibratsgfall	22,6	12,8	56,7%	9,8	43,3%
Sulzberg	41,6	24,3	58,5%	17,3	41,5%
Warth	10,3	5,8	56,3%	4,5	43,7%
Großes Walsertal	82,7	51,6	62,5%	31,0	37,5%
Blons	6,4	4,1	64,2%	2,3	35,8%
Fontanella	11,6	7,6	65,6%	4,0	34,4%
Raggal	21,1	12,9	61,3%	8,2	38,7%
Sonntag	14,4	9,5	65,6%	5,0	34,4%
St. Gerold	7,2	4,4	60,5%	2,9	39,5%
Thüringerberg	21,9	13,1	59,9%	8,8	40,1%
Kleinwalsertal	124,2	91,9	74,0%	32,3	26,0%
Mittelberg	124,2	91,9	74,0%	32,3	26,0%
Arlberg	88,6	64,2	72,5%	24,4	27,5%
Lech	88,6	64,2	72,5%	24,4	27,5%
Klostertal	114,4	75,0	65,5%	39,4	34,5%
Dalaas	53,6	35,4	66,0%	18,2	34,0%
Innerbraz	32,1	21,2	66,1%	10,9	33,9%
Klösterle	28,7	18,4	64,1%	10,3	35,9%
Montafon	618,6	380,3	61,5%	238,3	38,5%
Bartholomäberg	76,9	42,6	55,4%	34,3	44,6%
Gaschurn	78,1	47,5	60,8%	30,6	39,2%
Schruns	122,8	85,8	69,8%	37,0	30,2%
Silbortal	19,9	12,6	63,1%	7,4	36,9%
St. Anton	21,4	13,8	64,3%	7,6	35,7%
St. Gallenkirch	105,7	59,6	56,4%	46,1	43,6%
Tschagguns	83,3	49,1	58,9%	34,2	41,1%
Vandans	110,5	69,4	62,8%	41,1	37,2%

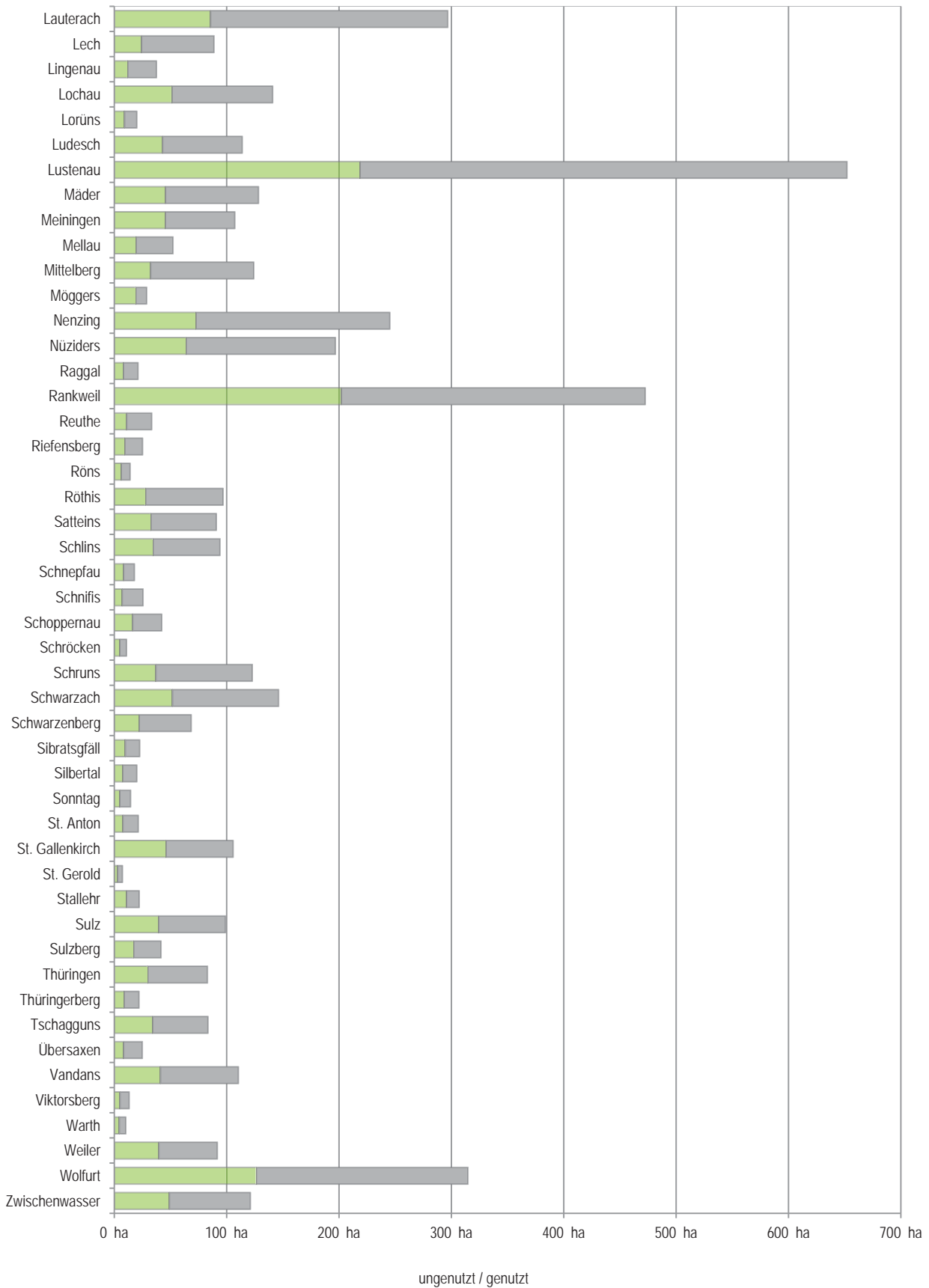
(ohne Vorbehaltsfläche)

Info: +BB +BK +BM +BW +BW-R +(BB) +(BK) +(BM) +(BW) [ohne: V-BFL, V-BEF] [d010413f030712o12; Regionen It Strukturdaten 1996]

Nutzung Bauflächen und Bauerwartungsflächen 2012

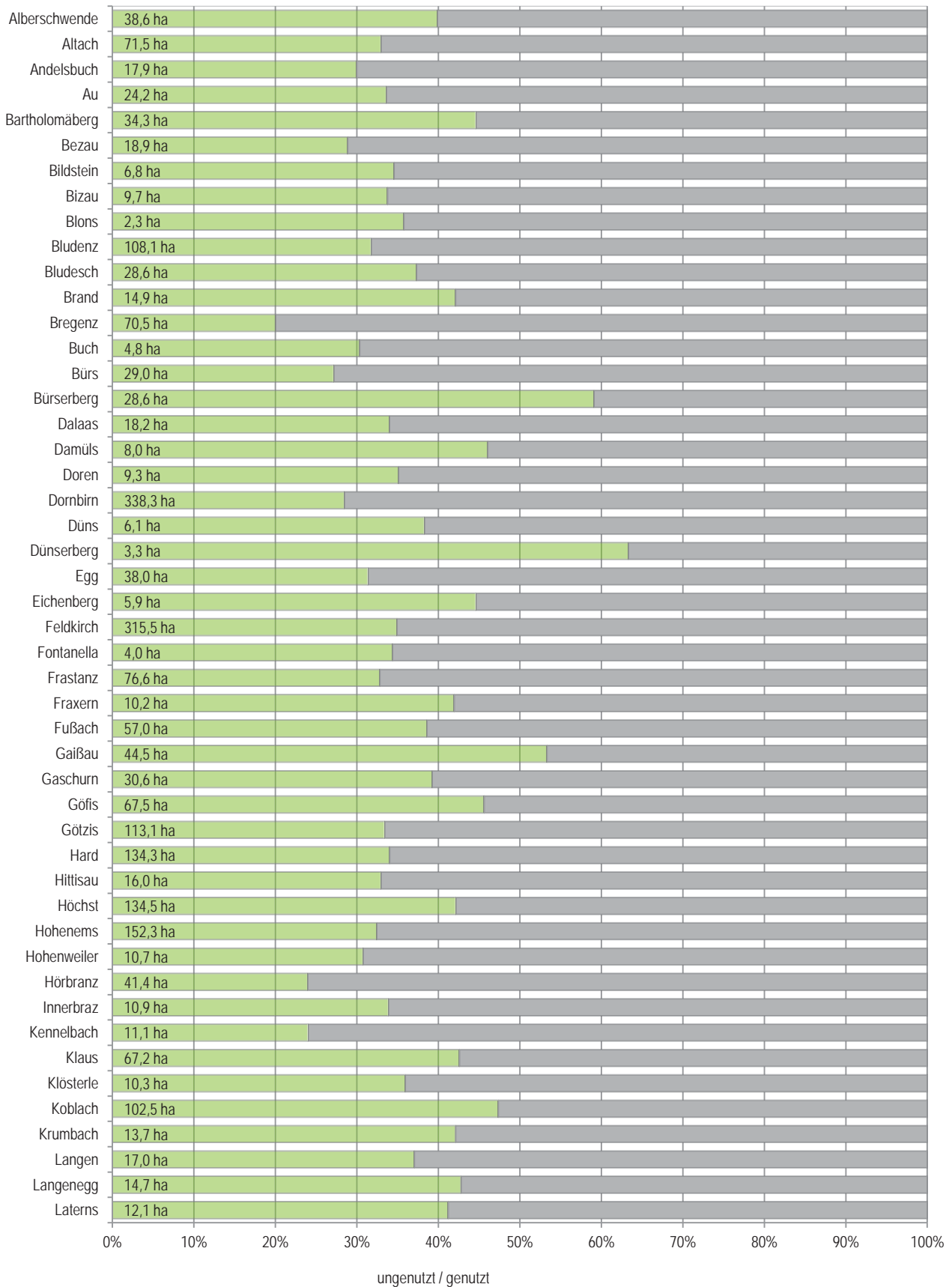


Nutzung Bauflächen und Bauerwartungsflächen 2012

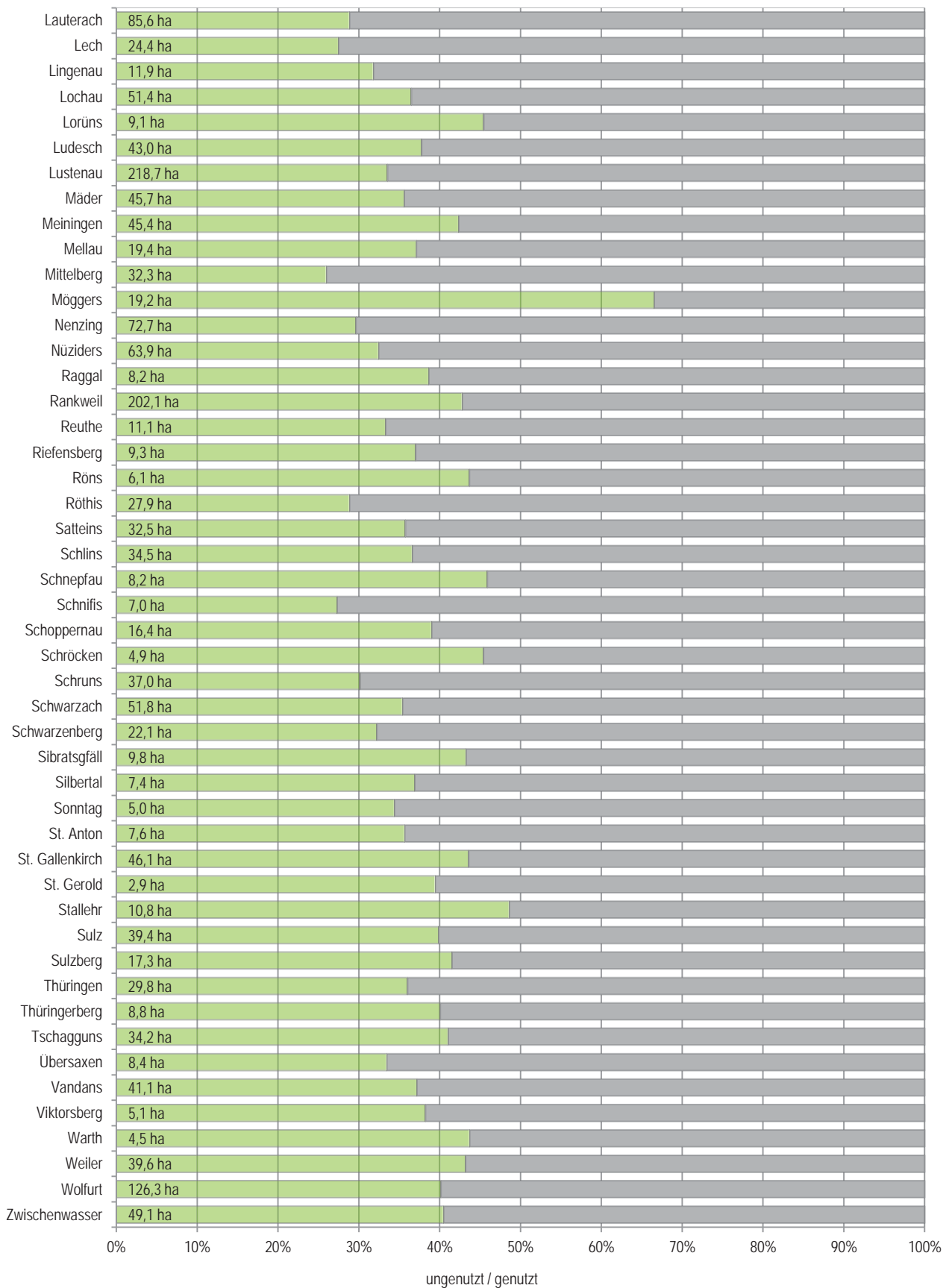


(ohne Vorbehaltsfläche)

Nutzung Bauflächen und Bauerwartungsflächen 2012



Nutzung Bauflächen und Bauerwartungsflächen 2012



(ohne Vorbehaltsfläche)

Nutzung Bauflächen und Bauerwartungsflächen Betriebsgebiet 2012

Bezirk / Gemeinde	gewidmet [ha]	genutzt		ungenutzt	
		[ha]	[%]	[ha]	[%]
Vorarlberg	1.393,2	1.000,1	71,8%	393,1	28,2%
Bez. Bludenz	245,8	183,1	74,5%	62,8	25,5%
Bez. Bregenz	386,8	291,9	75,5%	94,9	24,5%
Bez. Dornbirn	302,1	213,0	70,5%	89,0	29,5%
Bez. Feldkirch	458,5	312,1	68,1%	146,4	31,9%
Rheintal-Talgemeinden	997,7	706,9	70,9%	290,8	29,1%
Altach	9,5	6,6	70,0%	2,9	30,0%
Bregenz	25,4	22,5	88,8%	2,8	11,2%
Dornbirn	180,0	126,6	70,4%	53,4	29,6%
Feldkirch	90,1	54,8	60,8%	35,4	39,2%
Fußbach	22,0	18,8	85,5%	3,2	14,5%
Gaißau	2,0	1,8	87,9%	0,2	12,1%
Götzis	42,7	32,0	75,1%	10,6	24,9%
Hard	70,1	49,0	69,9%	21,1	30,1%
Höchst	24,7	19,8	80,4%	4,8	19,6%
Hohenems	68,7	49,7	72,4%	19,0	27,6%
Hörbranz	23,0	17,6	76,6%	5,4	23,4%
Kennelbach	7,0	7,0	100,0%	0,0	0,0%
Klaus	35,7	25,5	71,5%	10,2	28,5%
Koblach	29,3	17,4	59,6%	11,8	40,4%
Lauterach	45,4	39,2	86,3%	6,2	13,7%
Lochau	3,4	3,0	88,8%	0,4	11,2%
Lustenau	53,4	36,7	68,7%	16,7	31,3%
Mäder	19,1	13,8	71,9%	5,4	28,1%
Meiningen	10,8	7,7	71,2%	3,1	28,8%
Rankweil	91,1	52,6	57,8%	38,5	42,2%
Röthis	31,9	28,6	89,6%	3,3	10,4%
Schwarzach	21,3	16,7	78,5%	4,6	21,5%
Sulz	14,9	9,7	64,9%	5,2	35,1%
Weiler	13,6	10,6	77,8%	3,0	22,2%
Wolfurt	60,0	36,8	61,4%	23,2	38,6%
Zwischenwasser	2,6	2,2	85,4%	0,4	14,6%
Rheintal-Hanggemeinden	6,2	5,0	81,5%	1,1	18,5%
Bildstein	0,1	-	-	0,1	100,0%
Buch	0,3	0,1	19,4%	0,2	80,6%
Eichenberg	0,3	0,2	57,3%	0,1	42,7%
Fraxern	-	-	-	-	-
Hohenweiler	-	-	-	-	-
Langen	5,4	4,7	86,7%	0,7	13,3%
Laterns	0,1	0,1	99,8%	0,0	0,2%
Möggers	-	-	-	-	-
Übersaxen	-	-	-	-	-
Viktorsberg	-	-	-	-	-
Walgau-Talgemeinden	276,1	214,6	77,7%	61,5	22,3%
Bludenz	42,5	33,6	79,1%	8,9	20,9%
Bludesch	16,8	9,5	56,5%	7,3	43,5%
Bürs	26,5	25,2	95,1%	1,3	4,9%
Frastanz	36,4	28,8	79,3%	7,5	20,7%
Lorüns	7,0	2,9	40,7%	4,2	59,3%
Ludesch	11,2	8,7	77,8%	2,5	22,2%
Nenzing	55,1	45,3	82,1%	9,9	17,9%
Nüziders	37,6	29,8	79,1%	7,9	20,9%
Satteins	6,9	4,5	64,9%	2,4	35,1%
Schlins	16,3	12,5	76,9%	3,8	23,1%
Stallehr	8,1	4,6	56,8%	3,5	43,2%
Thüringen	11,6	9,2	79,2%	2,4	20,8%

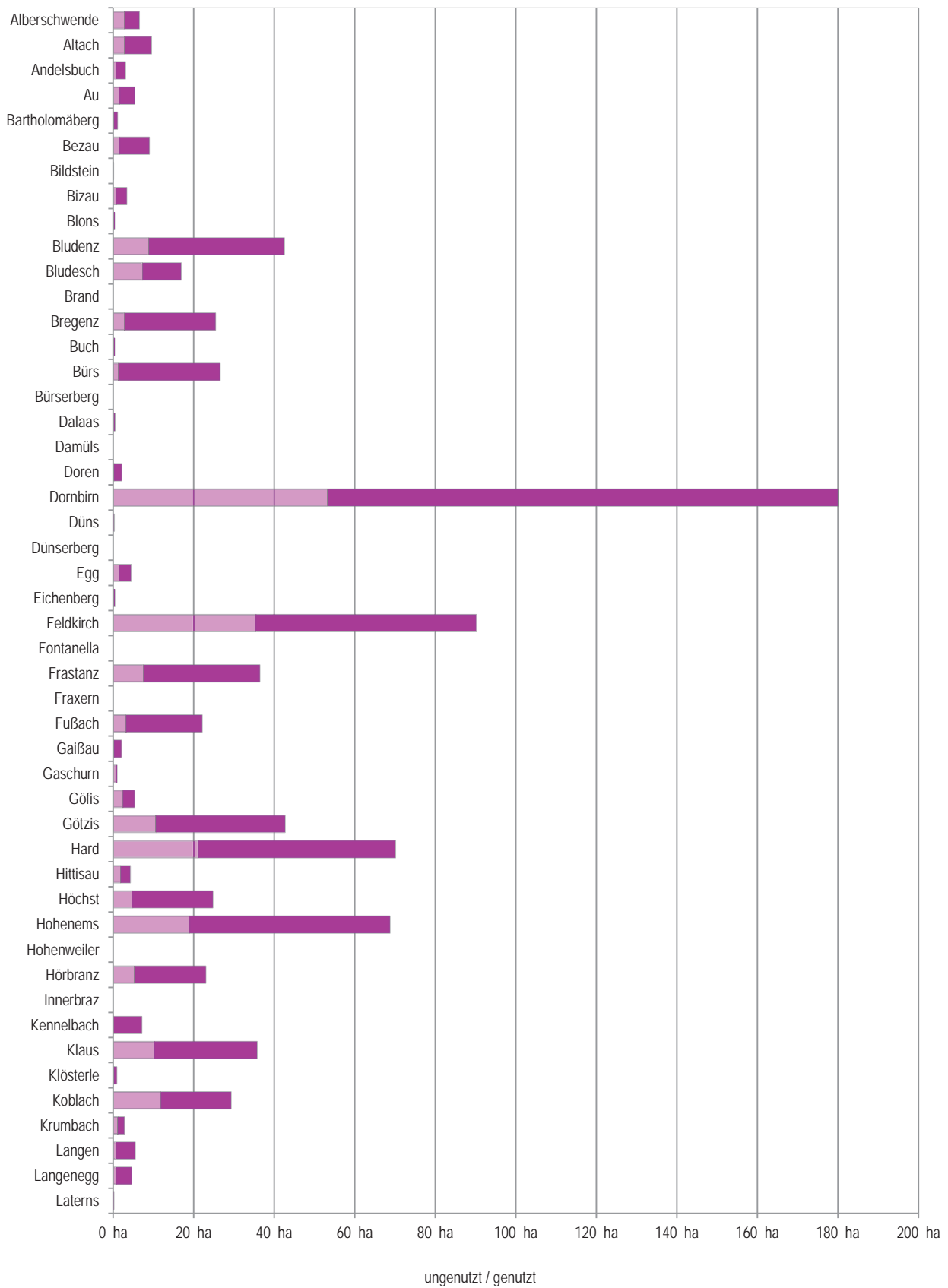
Nutzung Bauflächen und Bauerwartungsflächen Betriebsgebiet 2012

Bezirk / Gemeinde	gewidmet [ha]	genutzt		ungenutzt	
		[ha]	[%]	[ha]	[%]
Vorarlberg	1.393,2	1.000,1	71,8%	393,1	28,2%
Walgau-Hanggemeinden	7,4	4,6	61,6%	2,8	38,4%
Brand	-	-	-	-	-
Bürserberg	-	-	-	-	-
Düns	0,2	0,2	86,8%	0,0	13,2%
Dünserberg	-	-	-	-	-
Göfis	5,2	2,9	54,4%	2,4	45,6%
Röns	0,7	0,5	68,8%	0,2	31,2%
Schnifis	1,3	1,0	83,7%	0,2	16,3%
Bregenzerwald	76,2	54,4	71,4%	21,8	28,6%
Alberschwende	6,4	3,6	56,4%	2,8	43,6%
Andelsbuch	3,0	2,3	76,7%	0,7	23,3%
Au	5,3	3,7	69,1%	1,6	30,9%
Bezau	8,9	7,4	82,7%	1,5	17,3%
Bizau	3,3	2,6	78,8%	0,7	21,2%
Damüls	-	-	-	-	-
Doren	2,0	1,8	87,4%	0,3	12,6%
Egg	4,4	2,9	65,8%	1,5	34,2%
Hittisau	4,2	2,3	55,6%	1,9	44,4%
Krumbach	2,7	1,5	56,3%	1,2	43,7%
Langenegg	4,5	3,8	84,2%	0,7	15,8%
Lingenau	6,0	4,8	79,7%	1,2	20,3%
Mellau	2,9	2,1	72,9%	0,8	27,1%
Reuthe	9,8	8,4	86,0%	1,4	14,0%
Riefensberg	3,2	1,9	60,6%	1,3	39,4%
Schnepfau	1,0	0,4	40,4%	0,6	59,6%
Schopperrau	-	-	-	-	-
Schröcken	-	-	-	-	-
Schwarzenberg	2,9	2,0	69,0%	0,9	31,0%
Sibratsgfall	-	-	-	-	-
Sulzberg	5,5	2,8	50,1%	2,8	49,9%
Warth	-	-	-	-	-
Großes Walsertal	9,9	5,6	56,5%	4,3	43,5%
Blons	0,3	0,1	20,1%	0,2	79,9%
Fontanella	-	-	-	-	-
Raggal	0,2	0,2	100,0%	-	-
Sonntag	4,7	3,4	73,3%	1,2	26,7%
St. Gerold	-	-	-	-	-
Thüringerberg	4,8	1,9	40,0%	2,9	60,0%
Kleinwalsertal	0,2	0,2	100,0%	-	-
Mittelberg	0,2	0,2	100,0%	-	-
Arlberg	1,1	0,8	70,8%	0,3	29,2%
Lech	1,1	0,8	70,8%	0,3	29,2%
Klostertal	1,3	0,7	53,6%	0,6	46,4%
Dalaas	0,4	0,0	9,7%	0,4	90,3%
Innerbraz	-	-	-	-	-
Klösterle	0,9	0,6	74,3%	0,2	25,7%
Montafon	17,1	7,3	42,7%	9,8	57,3%
Bartholomäberg	1,0	0,8	83,2%	0,2	16,8%
Gaschurn	0,9	0,0	4,5%	0,8	95,5%
Schruns	8,0	3,5	43,4%	4,5	56,6%
Silbertal	-	-	-	-	-
St. Anton	-	-	-	-	-
St. Gallenkirch	-	-	-	-	-
Tschagguns	2,8	0,8	27,3%	2,0	72,7%
Vandans	4,4	2,2	49,7%	2,2	50,3%

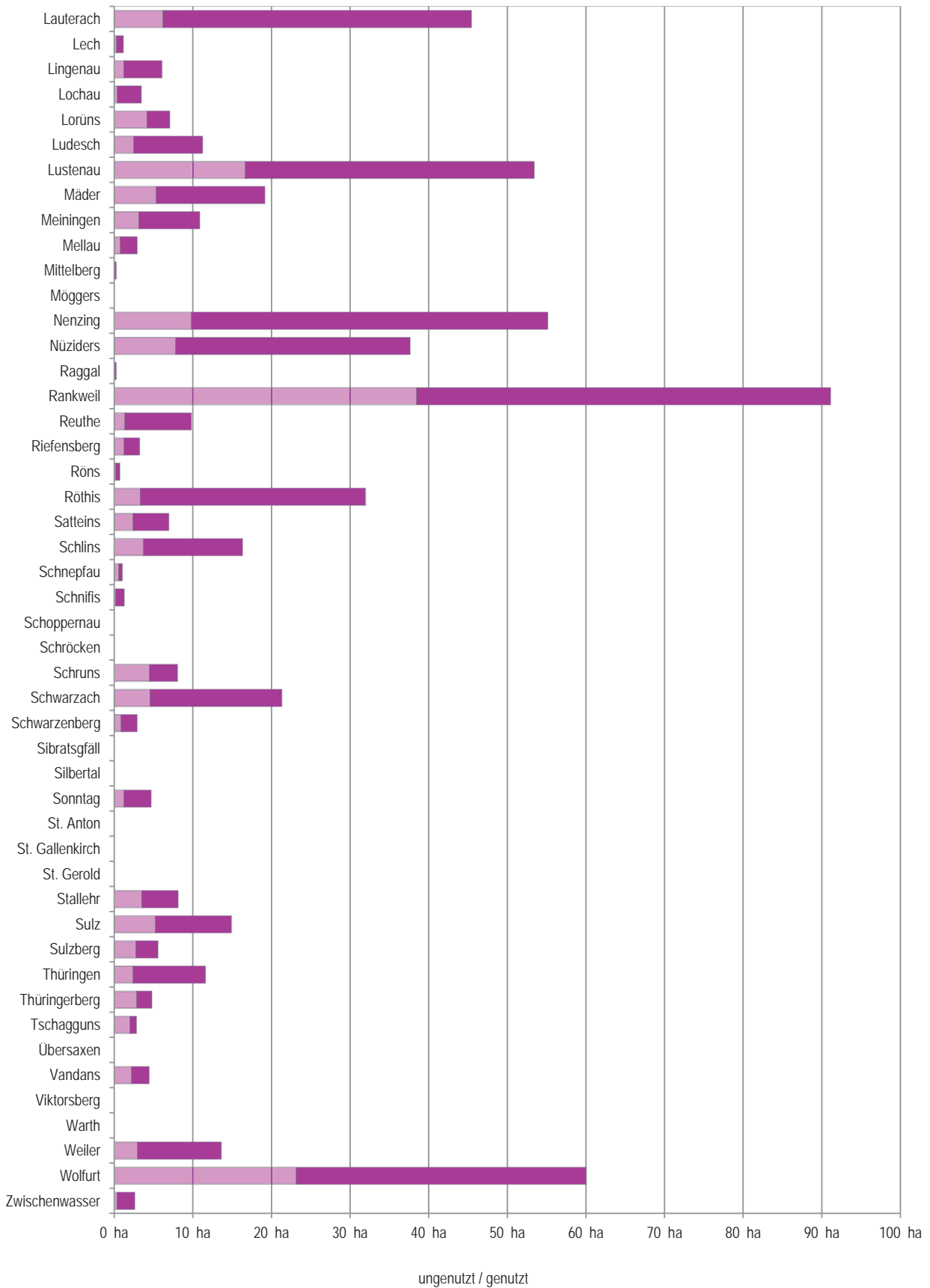
(ohne Vorbehaltsfläche)

Info: +BB +(BB) = +BBI +BBII + (BBI) +(BBII) [je ohne: V-BFL, V-BEF] [d010413f030712o12; Regionen It Strukturdaten 1996]

Nutzung Bauflächen und Bauerwartungsflächen Betriebsgebiet 2012



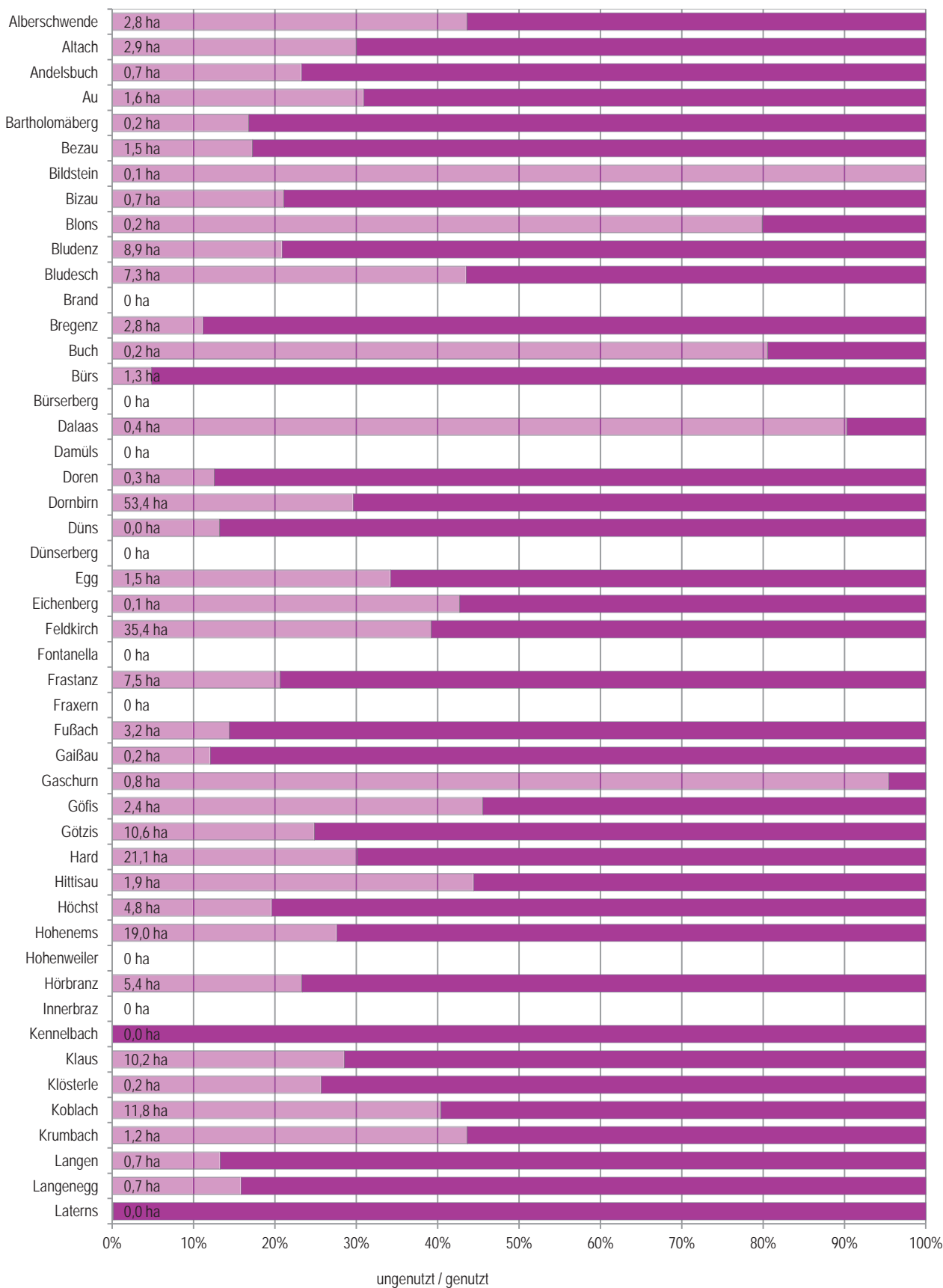
Nutzung Bauflächen und Bauerwartungsflächen Betriebsgebiet 2012



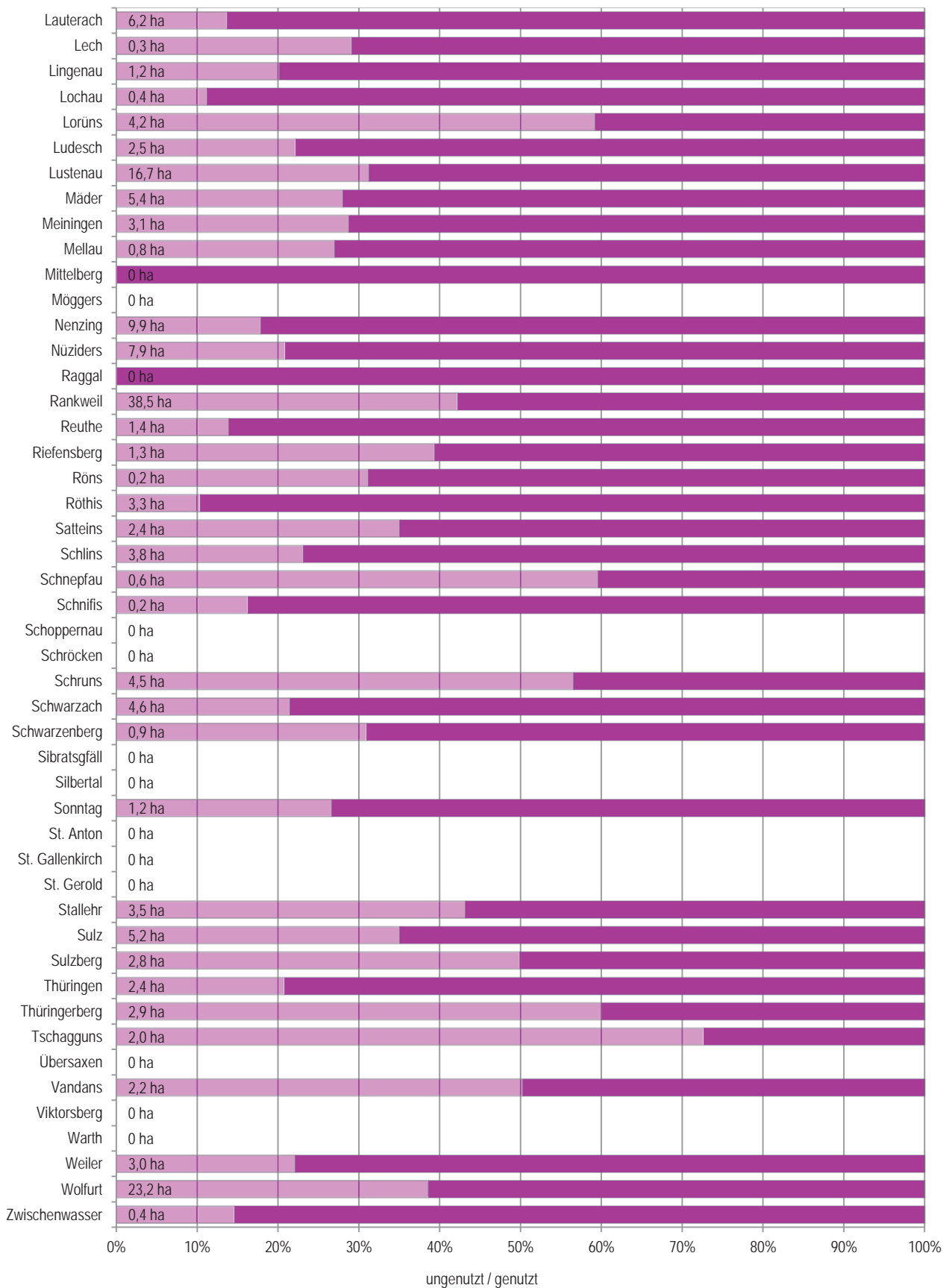
(ohne Vorbehaltsfläche)

Info: +BB +(BB) = +BBI +BBII + (BBI) +(BBII) [je ohne: V-BFL, V-BEF] [d010413f030712o12; Regionen IT Strukturdaten 1996]

Nutzung Bauflächen und Bauerwartungsflächen Betriebsgebiet 2012



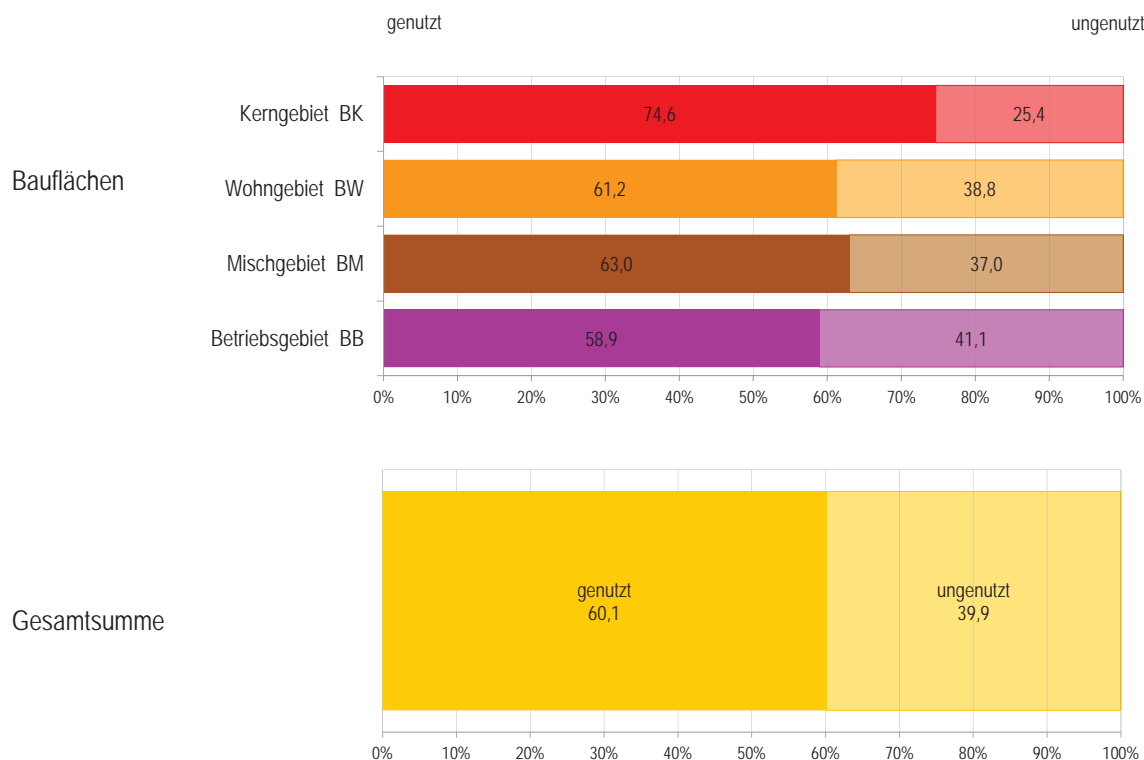
Nutzung Bauflächen und Bauerwartungsflächen Betriebsgebiet 2012



(ohne Vorbehaltsfläche)

Alberschwende 2012

Widmungskategorie	gewidmet [ha]	genutzt		ungenutzt	
		[ha]	[%]	[ha]	[%]
Bauflächen					
Kerngebiet BK	4,1	3,0	74,6	1,0	25,4
Wohngebiet BW	49,0	30,0	61,2	19,0	38,8
Mischgebiet BM	33,0	20,8	63,0	12,2	37,0
Betriebsgebiet BB	6,1	3,6	58,9	2,5	41,1
Summe Bauflächen	92,3	57,5	62,3	34,8	37,7
Bauerwartungsflächen					
Kerngebiet (BK)	0,0	0,0	0,0	0,0	0,0
Wohngebiet (BW)	3,8	0,7	18,8	3,1	81,2
Mischgebiet (BM)	0,4	0,0	0,0	0,4	100,0
Betriebsgebiet (BB)	0,3	0,0	0,0	0,3	100,0
Summe Bauerwartungsflächen	4,5	0,7	15,9	3,8	84,1
Gesamtsumme	96,7	58,2	60,1	38,6	39,9

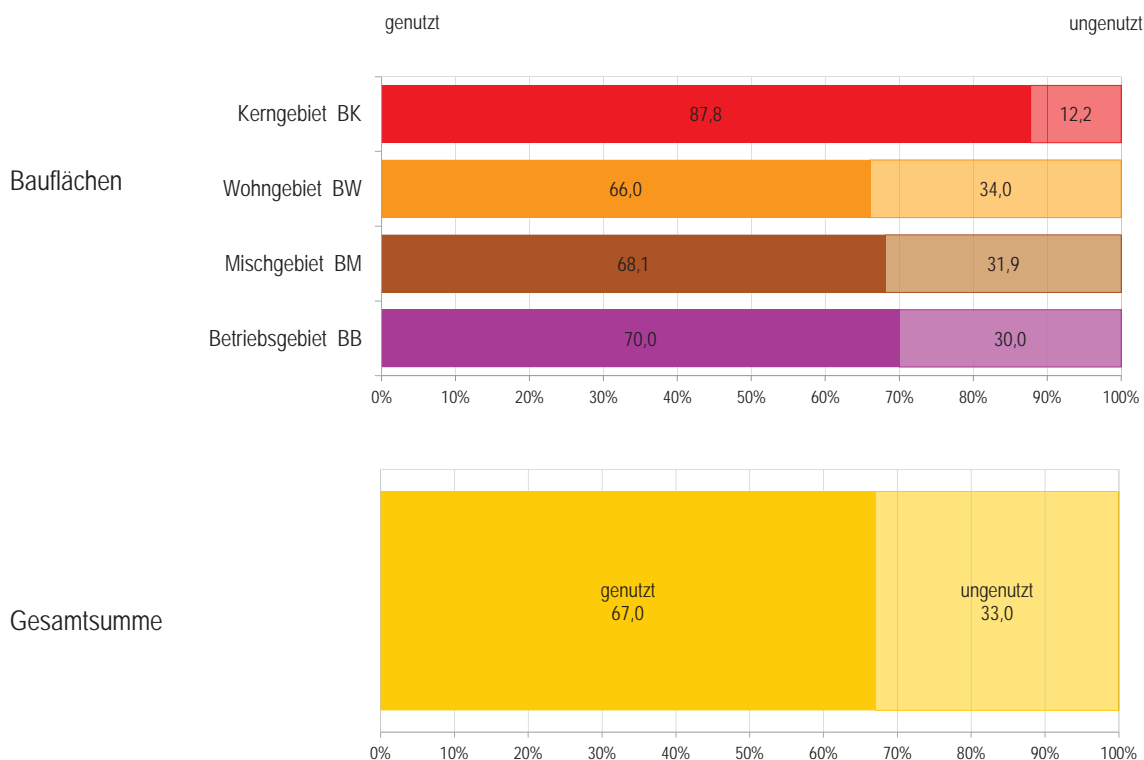


(ohne Vorbehaltsfläche)

Info: +BB +BK +BM +BW +BW-R +(BB) +(BK) +(BM) +(BW) [ohne: V-BFL, V-BEF] [d010413f030712o12 gkz80201]

Altach 2012

Widmungskategorie	gewidmet [ha]	genutzt		ungenutzt	
		[ha]	[%]	[ha]	[%]
Bauflächen					
Kerngebiet BK	5,2	4,6	87,8	0,6	12,2
Wohngebiet BW	87,8	58,0	66,0	29,8	34,0
Mischgebiet BM	111,4	75,9	68,1	35,5	31,9
Betriebsgebiet BB	9,5	6,6	70,0	2,9	30,0
Summe Bauflächen	213,9	145,1	67,8	68,8	32,2
Bauerwartungsflächen					
Kerngebiet (BK)	0,0	0,0	0,0	0,0	0,0
Wohngebiet (BW)	0,0	0,0	0,0	0,0	0,0
Mischgebiet (BM)	3,0	0,4	11,6	2,7	88,4
Betriebsgebiet (BB)	0,0	0,0	0,0	0,0	0,0
Summe Bauerwartungsflächen	3,0	0,4	11,6	2,7	88,4
Gesamtsumme	217,0	145,5	67,0	71,5	33,0

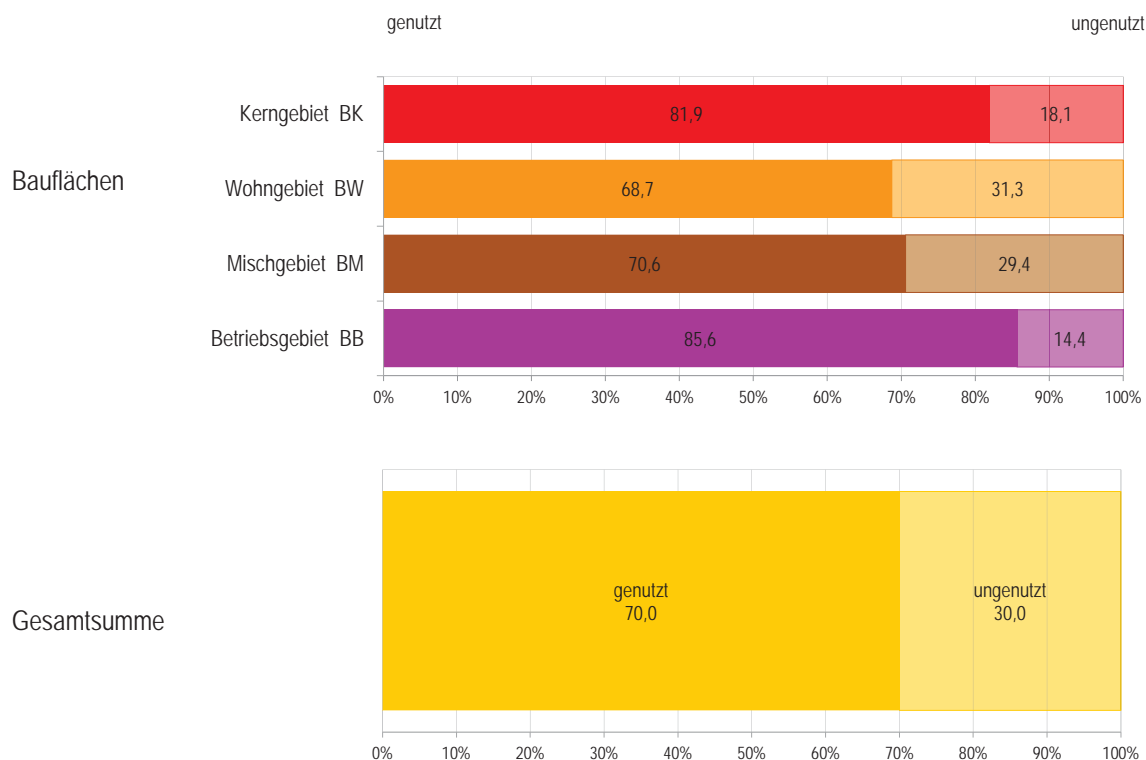


(ohne Vorbehaltsfläche)

Info: +BB +BK +BM +BW +BW-R +(BB) +(BK) +(BM) +(BW) [ohne: V-BFL, V-BEF] [d010413f030712o12 gkz80401]

Andelsbuch 2012

Widmungskategorie	gewidmet [ha]	genutzt		ungenutzt	
		[ha]	[%]	[ha]	[%]
Bauflächen					
Kerngebiet BK	4,1	3,4	81,9	0,7	18,1
Wohngebiet BW	19,1	13,1	68,7	6,0	31,3
Mischgebiet BM	32,5	22,9	70,6	9,5	29,4
Betriebsgebiet BB	2,6	2,2	85,6	0,4	14,4
Summe Bauflächen	58,3	41,7	71,5	16,7	28,5
Bauerwartungsflächen					
Kerngebiet (BK)	0,3	0,1	21,0	0,2	79,0
Wohngebiet (BW)	0,4	0,1	18,6	0,3	81,4
Mischgebiet (BM)	0,4	0,0	2,5	0,4	97,5
Betriebsgebiet (BB)	0,4	0,0	10,3	0,3	89,7
Summe Bauerwartungsflächen	1,5	0,2	12,2	1,3	87,8
Gesamtsumme	59,8	41,9	70,0	17,9	30,0

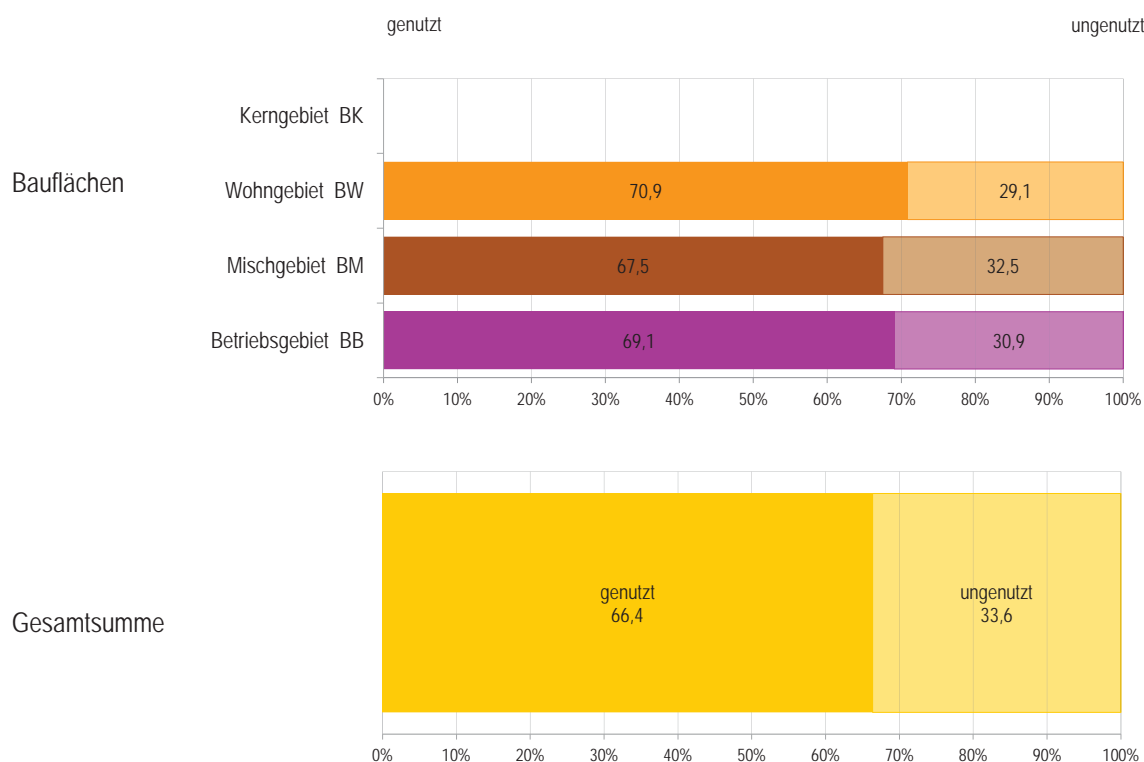


(ohne Vorbehaltsfläche)

Info: +BB +BK +BM +BW +BW-R +(BB) +(BK) +(BM) +(BW) [ohne: V-BFL, V-BEF] [d010413f030712o12 gkz80202]

Au 2012

Widmungskategorie	gewidmet [ha]	genutzt		ungenutzt	
		[ha]	[%]	[ha]	[%]
Bauflächen					
Kerngebiet BK	0,0	0,0	0,0	0,0	0,0
Wohngebiet BW	32,8	23,2	70,9	9,5	29,1
Mischgebiet BM	30,1	20,3	67,5	9,8	32,5
Betriebsgebiet BB	5,3	3,7	69,1	1,6	30,9
Summe Bauflächen	68,1	47,2	69,2	21,0	30,8
Bauerwartungsflächen					
Kerngebiet (BK)	0,0	0,0	0,0	0,0	0,0
Wohngebiet (BW)	3,2	0,3	9,2	2,9	90,8
Mischgebiet (BM)	0,5	0,2	42,4	0,3	57,6
Betriebsgebiet (BB)	0,0	0,0	0,0	0,0	0,0
Summe Bauerwartungsflächen	3,7	0,5	13,7	3,2	86,3
Gesamtsumme	71,8	47,7	66,4	24,2	33,6

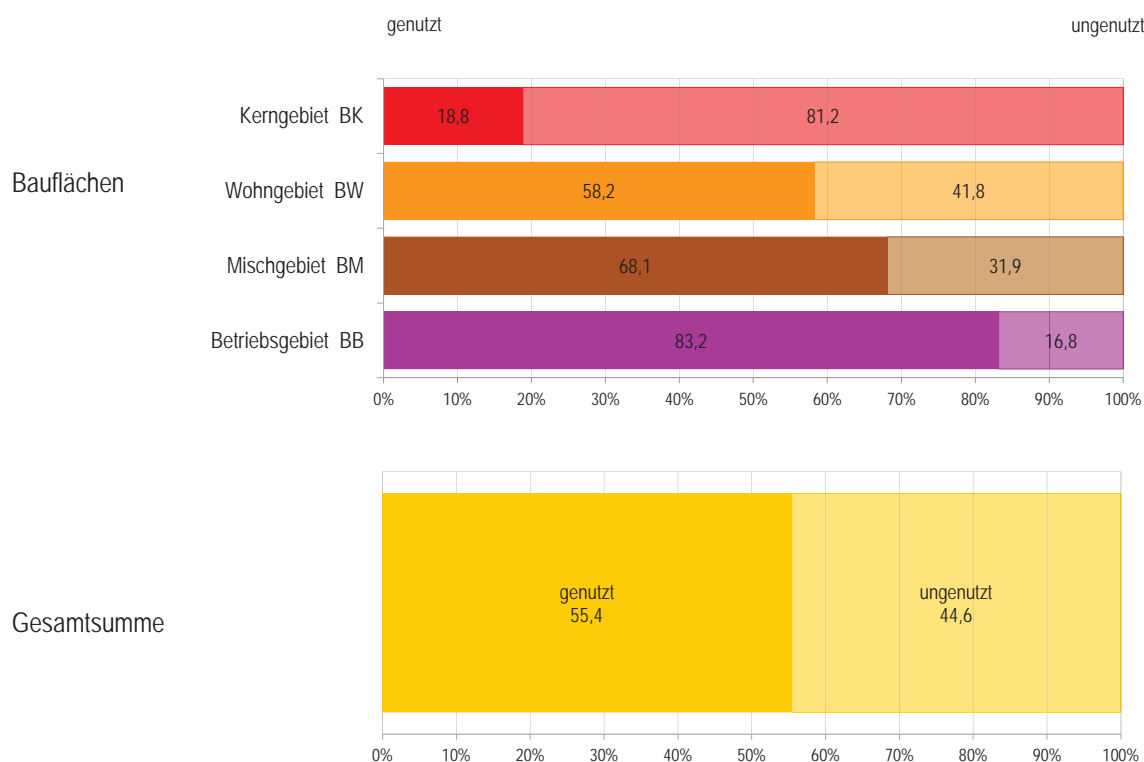


(ohne Vorbehaltsfläche)

Info: +BB +BK +BM +BW +BW-R +(BB) +(BK) +(BM) +(BW) [ohne: V-BFL, V-BEF] [d010413f030712o12 gkz80203]

Bartholomäberg 2012

Widmungskategorie	gewidmet [ha]	genutzt		ungenutzt	
		[ha]	[%]	[ha]	[%]
Bauflächen					
Kerngebiet BK	0,8	0,2	18,8	0,6	81,2
Wohngebiet BW	57,0	33,2	58,2	23,8	41,8
Mischgebiet BM	11,8	8,0	68,1	3,8	31,9
Betriebsgebiet BB	1,0	0,8	83,2	0,2	16,8
Summe Bauflächen	70,6	42,2	59,8	28,4	40,2
Bauerwartungsflächen					
Kerngebiet (BK)	0,0	0,0	0,0	0,0	0,0
Wohngebiet (BW)	6,3	0,4	6,6	5,9	93,4
Mischgebiet (BM)	0,0	0,0	0,0	0,0	0,0
Betriebsgebiet (BB)	0,0	0,0	0,0	0,0	0,0
Summe Bauerwartungsflächen	6,3	0,4	6,6	5,9	93,4
Gesamtsumme	76,9	42,6	55,4	34,3	44,6

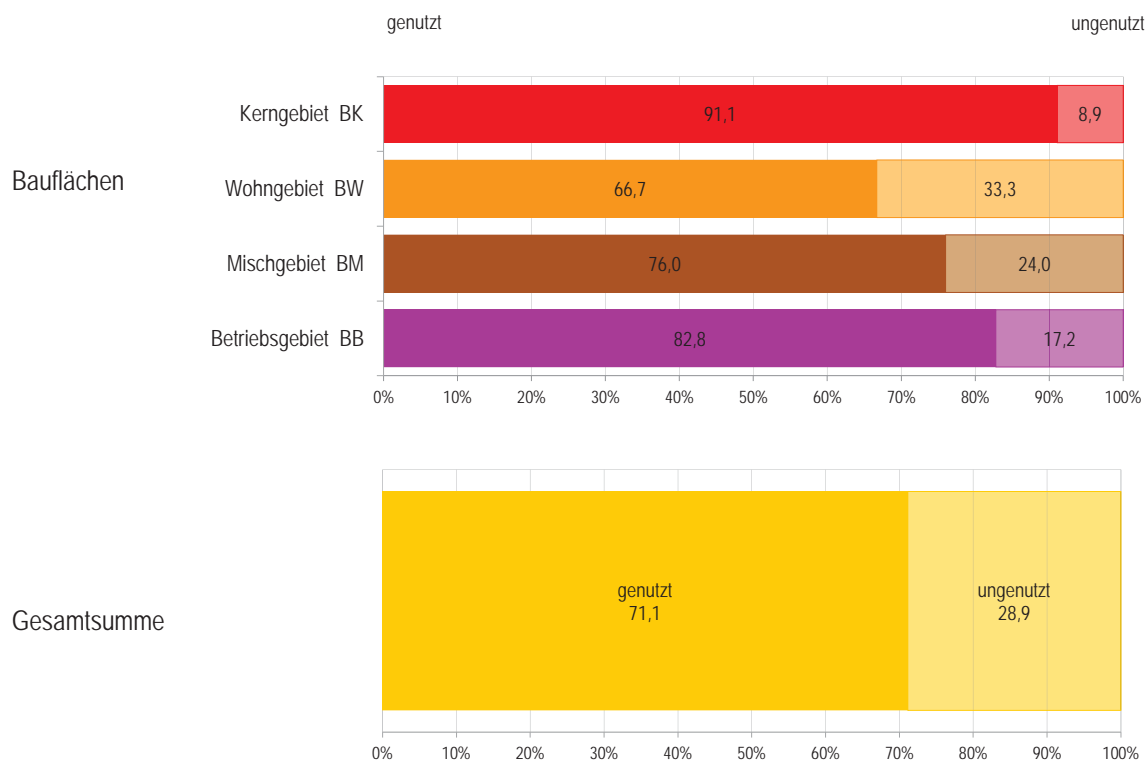


(ohne Vorbehaltsfläche)

Info: +BB +BK +BM +BW +BW-R +(BB) +(BK) +(BM) +(BW) [ohne: V-BFL, V-BEF] [d010413f030712o12 gkz80101]

Bezau 2012

Widmungskategorie	gewidmet [ha]	genutzt		ungenutzt	
		[ha]	[%]	[ha]	[%]
Bauflächen					
Kerngebiet BK	5,0	4,5	91,1	0,4	8,9
Wohngebiet BW	19,7	13,2	66,7	6,6	33,3
Mischgebiet BM	28,1	21,4	76,0	6,7	24,0
Betriebsgebiet BB	8,9	7,4	82,8	1,5	17,2
Summe Bauflächen	61,7	46,4	75,2	15,3	24,8
Bauerwartungsflächen					
Kerngebiet (BK)	0,0	0,0	0,0	0,0	0,0
Wohngebiet (BW)	3,2	0,2	5,2	3,1	94,8
Mischgebiet (BM)	0,5	0,0	0,1	0,5	99,9
Betriebsgebiet (BB)	0,1	0,0	72,3	0,0	27,7
Summe Bauerwartungsflächen	3,8	0,2	5,4	3,6	94,6
Gesamtsumme	65,6	46,6	71,1	18,9	28,9

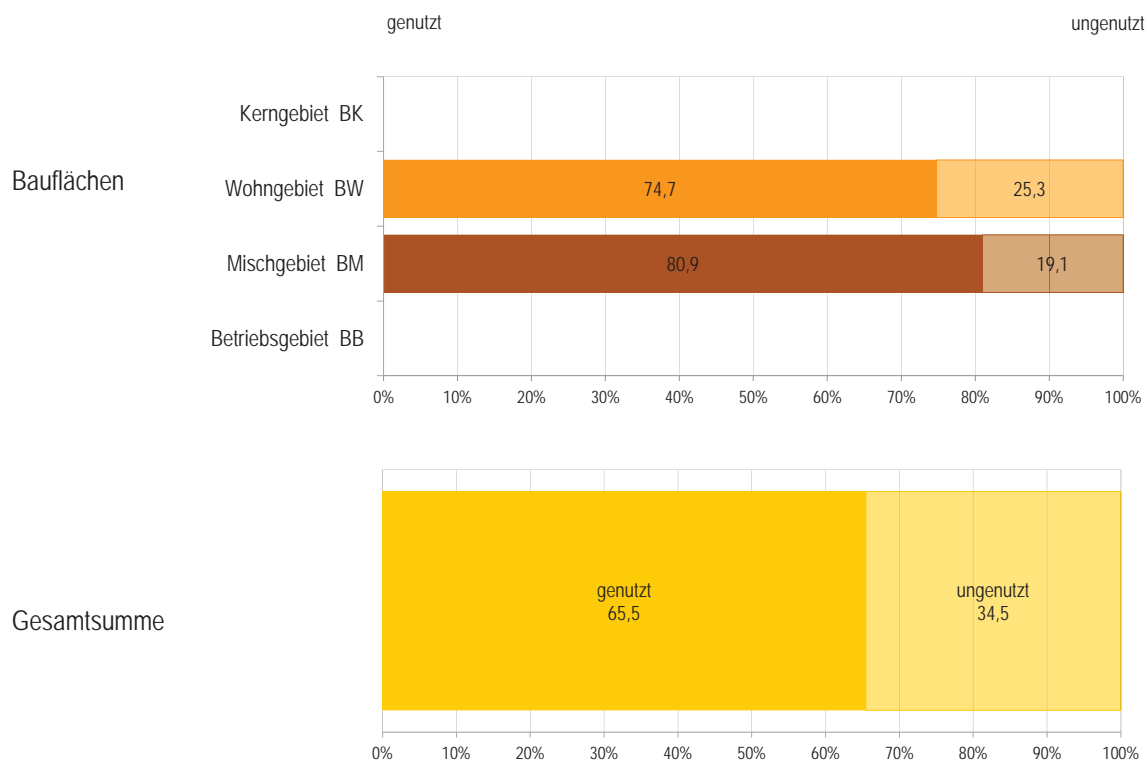


(ohne Vorbehaltsfläche)

Info: +BB +BK +BM +BW +BW-R +(BB) +(BK) +(BM) +(BW) [ohne: V-BFL, V-BEF] [d010413f030712o12 gkz80204]

Bildstein 2012

Widmungskategorie	gewidmet [ha]	genutzt		ungenutzt	
		[ha]	[%]	[ha]	[%]
Bauflächen					
Kerngebiet BK	0,0	0,0	0,0	0,0	0,0
Wohngebiet BW	15,5	11,6	74,7	3,9	25,3
Mischgebiet BM	1,5	1,2	80,9	0,3	19,1
Betriebsgebiet BB	0,0	0,0	0,0	0,0	0,0
Summe Bauflächen	17,0	12,8	75,3	4,2	24,7
Bauerwartungsflächen					
Kerngebiet (BK)	0,0	0,0	0,0	0,0	0,0
Wohngebiet (BW)	2,5	0,0	1,5	2,5	98,5
Mischgebiet (BM)	0,0	0,0	0,0	0,0	0,0
Betriebsgebiet (BB)	0,1	0,0	0,0	0,1	100,0
Summe Bauerwartungsflächen	2,6	0,0	1,4	2,6	98,6
Gesamtsumme	19,6	12,8	65,5	6,8	34,5

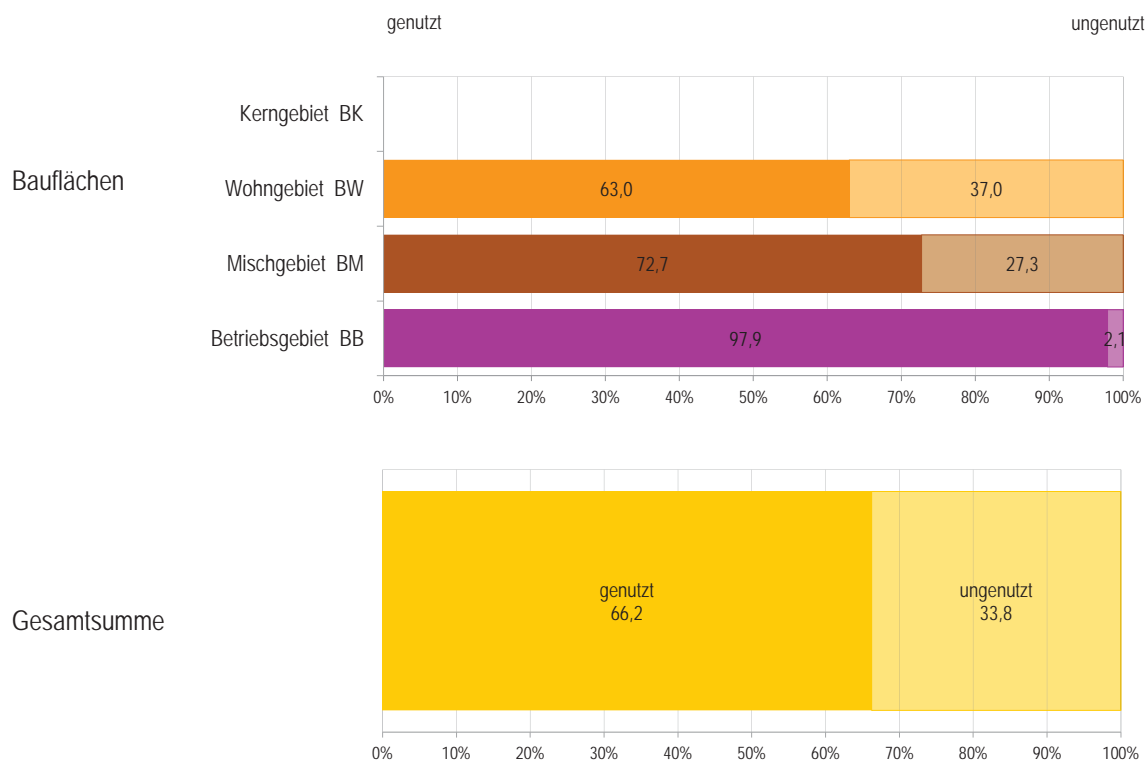


(ohne Vorbehaltsfläche)

Info: +BB +BK +BM +BW +BW-R +(BB) +(BK) +(BM) +(BW) [ohne: V-BFL, V-BEF] [d010413f030712o12 gkz80205]

Bizau 2012

Widmungskategorie	gewidmet [ha]	genutzt		ungenutzt	
		[ha]	[%]	[ha]	[%]
Bauflächen					
Kerngebiet BK	0,0	0,0	0,0	0,0	0,0
Wohngebiet BW	8,1	5,1	63,0	3,0	37,0
Mischgebiet BM	15,1	11,0	72,7	4,1	27,3
Betriebsgebiet BB	2,7	2,6	97,9	0,1	2,1
Summe Bauflächen	25,9	18,7	72,2	7,2	27,8
Bauerwartungsflächen					
Kerngebiet (BK)	0,0	0,0	0,0	0,0	0,0
Wohngebiet (BW)	0,4	0,0	2,0	0,4	98,0
Mischgebiet (BM)	1,9	0,4	20,8	1,5	79,2
Betriebsgebiet (BB)	0,6	0,0	0,0	0,6	100,0
Summe Bauerwartungsflächen	2,9	0,4	13,4	2,5	86,6
Gesamtsumme	28,8	19,1	66,2	9,7	33,8

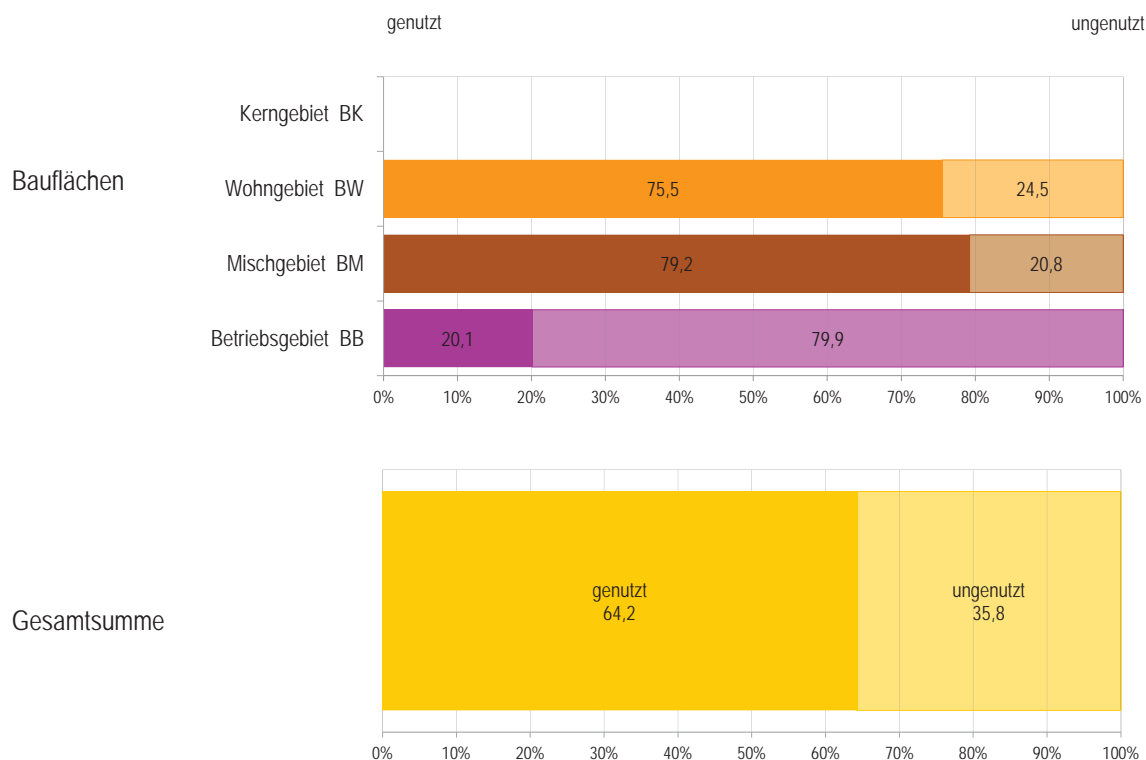


(ohne Vorbehaltsfläche)

Info: +BB +BK +BM +BW +BW-R +(BB) +(BK) +(BM) +(BW) [ohne: V-BFL, V-BEF] [d010413f030712o12 gkz80206]

Blons 2012

Widmungskategorie	gewidmet [ha]	genutzt		ungenutzt	
		[ha]	[%]	[ha]	[%]
Bauflächen					
Kerngebiet BK	0,0	0,0	0,0	0,0	0,0
Wohngebiet BW	3,9	2,9	75,5	1,0	24,5
Mischgebiet BM	1,3	1,0	79,2	0,3	20,8
Betriebsgebiet BB	0,3	0,1	20,1	0,2	79,9
Summe Bauflächen	5,4	4,0	73,6	1,4	26,4
Bauerwartungsflächen					
Kerngebiet (BK)	0,0	0,0	0,0	0,0	0,0
Wohngebiet (BW)	1,0	0,1	11,8	0,9	88,2
Mischgebiet (BM)	0,0	0,0	0,0	0,0	0,0
Betriebsgebiet (BB)	0,0	0,0	0,0	0,0	0,0
Summe Bauerwartungsflächen	1,0	0,1	11,8	0,9	88,2
Gesamtsumme	6,4	4,1	64,2	2,3	35,8

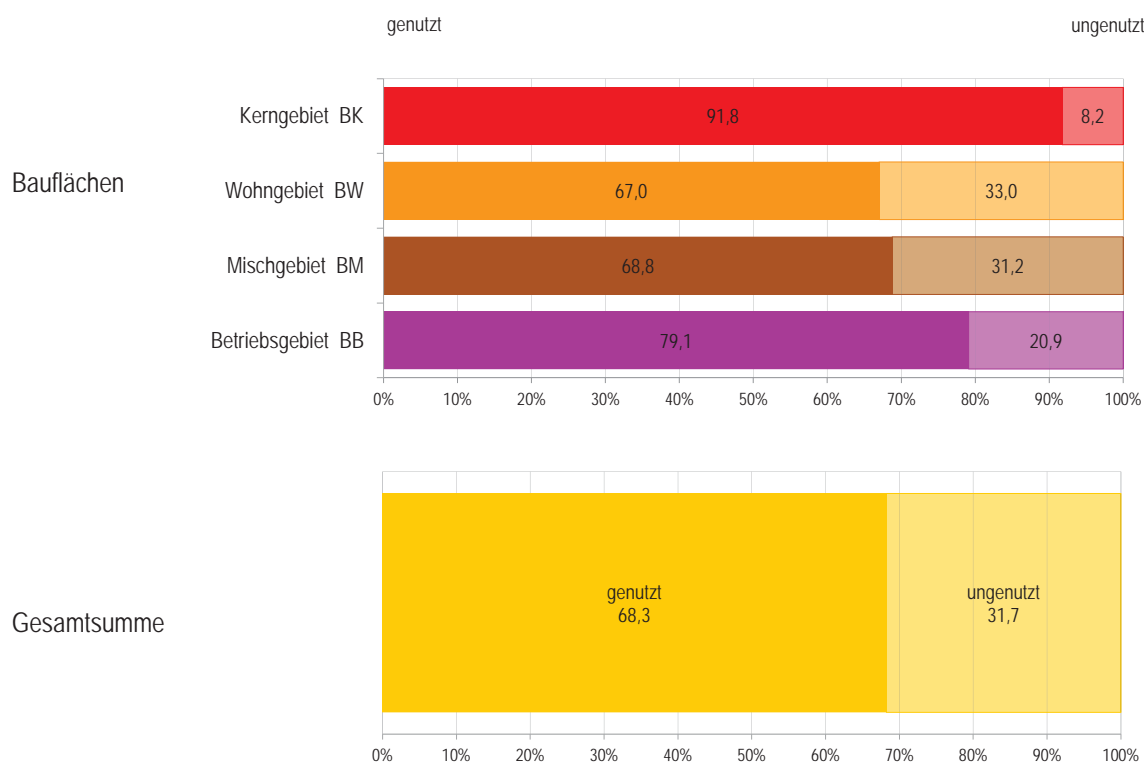


(ohne Vorbehaltsfläche)

Info: +BB +BK +BM +BW +BW-R +(BB) +(BK) +(BM) +(BW) [ohne: V-BFL, V-BEF] [d010413f030712o12 gkz80102]

Bludenz 2012

Widmungskategorie	gewidmet [ha]	genutzt		ungenutzt	
		[ha]	[%]	[ha]	[%]
Bauflächen					
Kerngebiet BK	12,1	11,1	91,8	1,0	8,2
Wohngebiet BW	141,8	95,0	67,0	46,8	33,0
Mischgebiet BM	134,3	92,4	68,8	42,0	31,2
Betriebsgebiet BB	42,5	33,6	79,1	8,9	20,9
Summe Bauflächen	330,7	232,1	70,2	98,6	29,8
Bauerwartungsflächen					
Kerngebiet (BK)	0,0	0,0	0,0	0,0	0,0
Wohngebiet (BW)	0,0	0,0	0,0	0,0	0,0
Mischgebiet (BM)	9,8	0,3	3,5	9,5	96,5
Betriebsgebiet (BB)	0,0	0,0	0,0	0,0	0,0
Summe Bauerwartungsflächen	9,8	0,3	3,5	9,5	96,5
Gesamtsumme	340,5	232,4	68,3	108,1	31,7

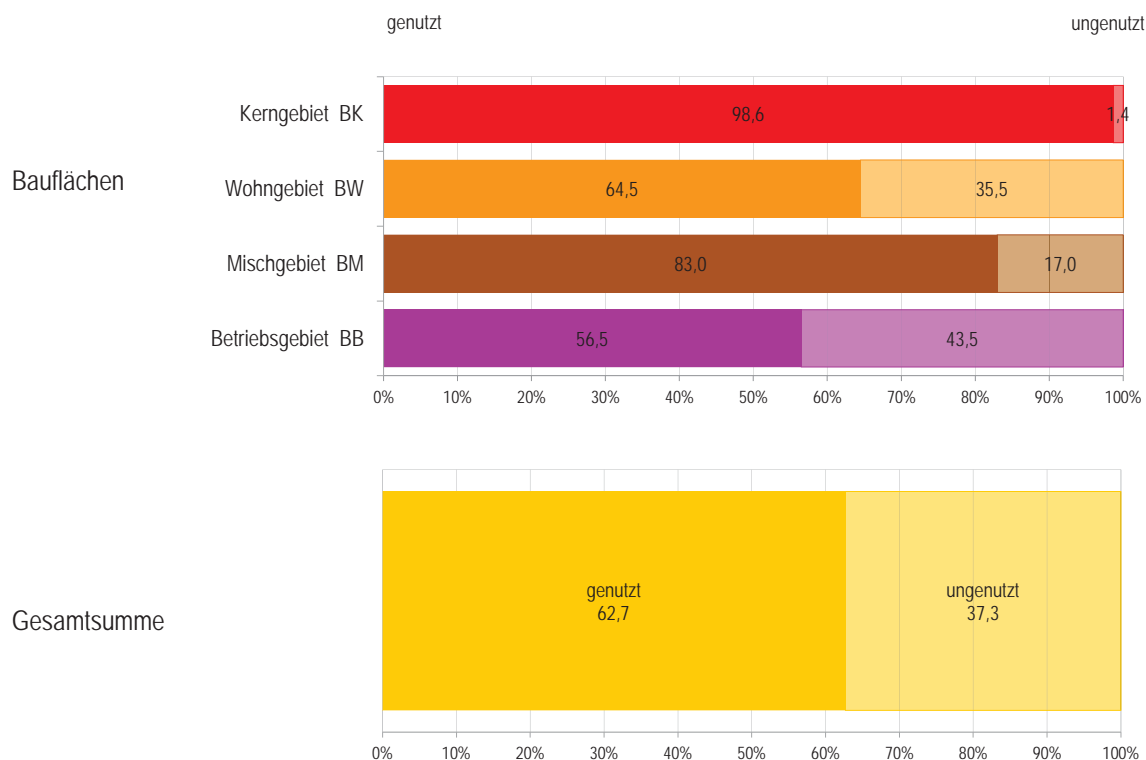


(ohne Vorbehaltsfläche)

Info: +BB +BK +BM +BW +BW-R +(BB) +(BK) +(BM) +(BW) [ohne: V-BFL, V-BEF] [d010413f030712o12 gkz80103]

Bludesch 2012

Widmungskategorie	gewidmet [ha]	genutzt		ungenutzt	
		[ha]	[%]	[ha]	[%]
Bauflächen					
Kerngebiet BK	1,2	1,2	98,6	0,0	1,4
Wohngebiet BW	54,5	35,2	64,5	19,4	35,5
Mischgebiet BM	2,5	2,0	83,0	0,4	17,0
Betriebsgebiet BB	16,8	9,5	56,5	7,3	43,5
Summe Bauflächen	75,1	47,9	63,8	27,1	36,2
Bauerwartungsflächen					
Kerngebiet (BK)	0,0	0,0	0,0	0,0	0,0
Wohngebiet (BW)	1,6	0,1	7,9	1,5	92,1
Mischgebiet (BM)	0,0	0,0	0,0	0,0	0,0
Betriebsgebiet (BB)	0,0	0,0	0,0	0,0	0,0
Summe Bauerwartungsflächen	1,6	0,1	7,9	1,5	92,1
Gesamtsumme	76,6	48,0	62,7	28,6	37,3

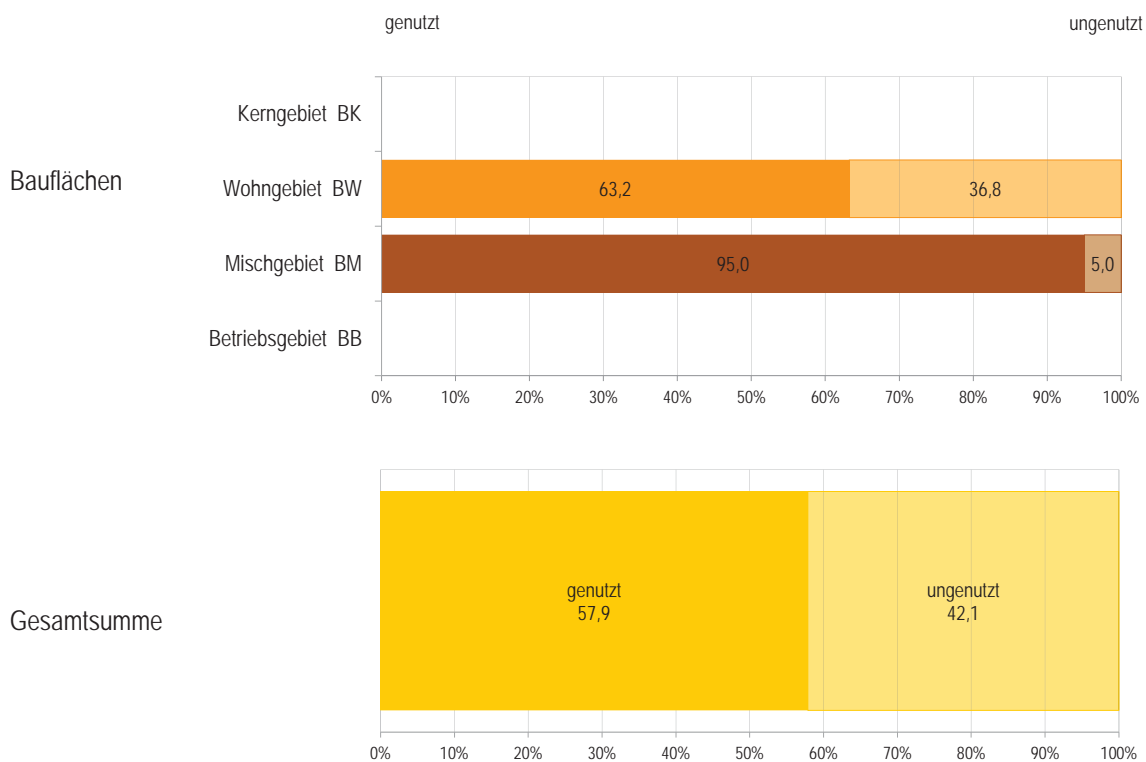


(ohne Vorbehaltsfläche)

Info: +BB +BK +BM +BW +BW-R +(BB) +(BK) +(BM) +(BW) [ohne: V-BFL, V-BEF] [d010413f030712o12 gkz80104]

Brand 2012

Widmungskategorie	gewidmet [ha]	genutzt		ungenutzt	
		[ha]	[%]	[ha]	[%]
Bauflächen					
Kerngebiet BK	0,0	0,0	0,0	0,0	0,0
Wohngebiet BW	30,8	19,5	63,2	11,3	36,8
Mischgebiet BM	0,5	0,5	95,0	0,0	5,0
Betriebsgebiet BB	0,0	0,0	0,0	0,0	0,0
Summe Bauflächen	31,3	19,9	63,7	11,3	36,3
Bauerwartungsflächen					
Kerngebiet (BK)	0,0	0,0	0,0	0,0	0,0
Wohngebiet (BW)	4,0	0,5	12,6	3,5	87,4
Mischgebiet (BM)	0,0	0,0	0,0	0,0	0,0
Betriebsgebiet (BB)	0,0	0,0	0,0	0,0	0,0
Summe Bauerwartungsflächen	4,0	0,5	12,6	3,5	87,4
Gesamtsumme	35,3	20,4	57,9	14,9	42,1

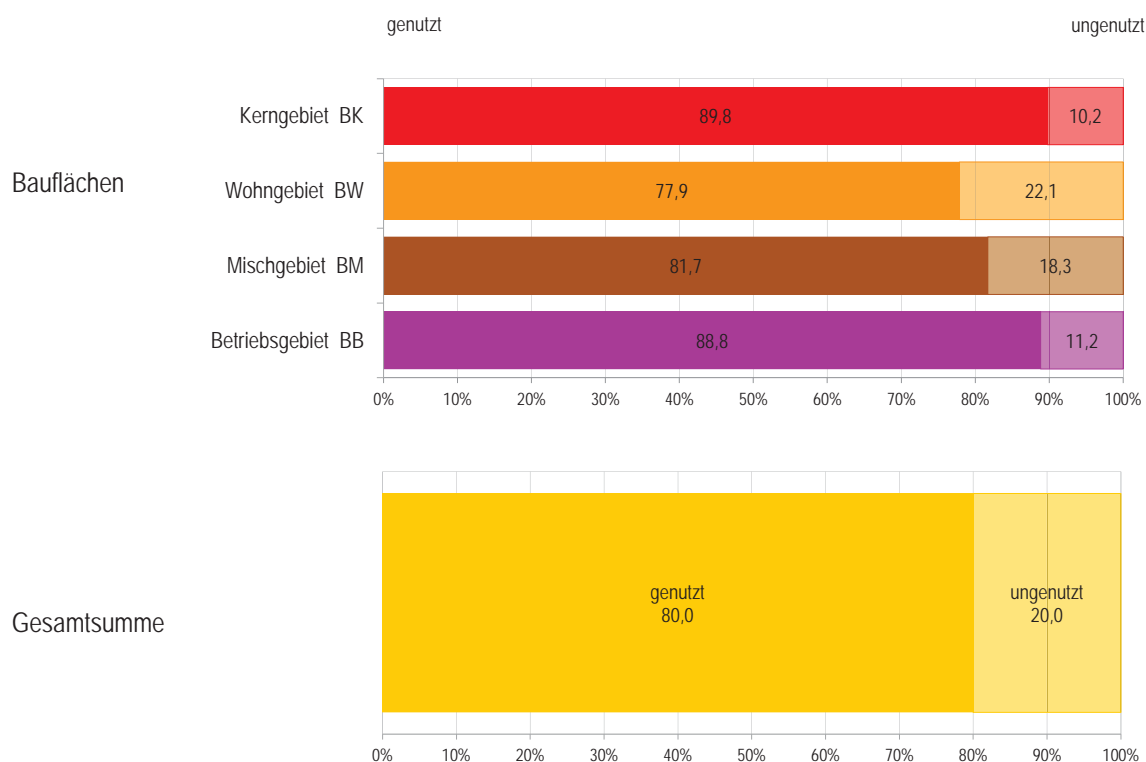


(ohne Vorbehaltsfläche)

Info: +BB +BK +BM +BW +BW-R +(BB) +(BK) +(BM) +(BW) [ohne: V-BFL, V-BEF] [d010413f030712o12 gkz80105]

Bregenz 2012

Widmungskategorie	gewidmet [ha]	genutzt		ungenutzt	
		[ha]	[%]	[ha]	[%]
Bauflächen					
Kerngebiet BK	34,2	30,7	89,8	3,5	10,2
Wohngebiet BW	226,8	176,6	77,9	50,2	22,1
Mischgebiet BM	63,1	51,5	81,7	11,5	18,3
Betriebsgebiet BB	25,4	22,5	88,8	2,8	11,2
Summe Bauflächen	349,4	281,4	80,5	68,0	19,5
Bauerwartungsflächen					
Kerngebiet (BK)	0,0	0,0	0,0	0,0	0,0
Wohngebiet (BW)	2,7	0,2	8,8	2,5	91,2
Mischgebiet (BM)	0,0	0,0	0,0	0,0	0,0
Betriebsgebiet (BB)	0,0	0,0	0,0	0,0	0,0
Summe Bauerwartungsflächen	2,7	0,2	8,8	2,5	91,2
Gesamtsumme	352,1	281,6	80,0	70,5	20,0

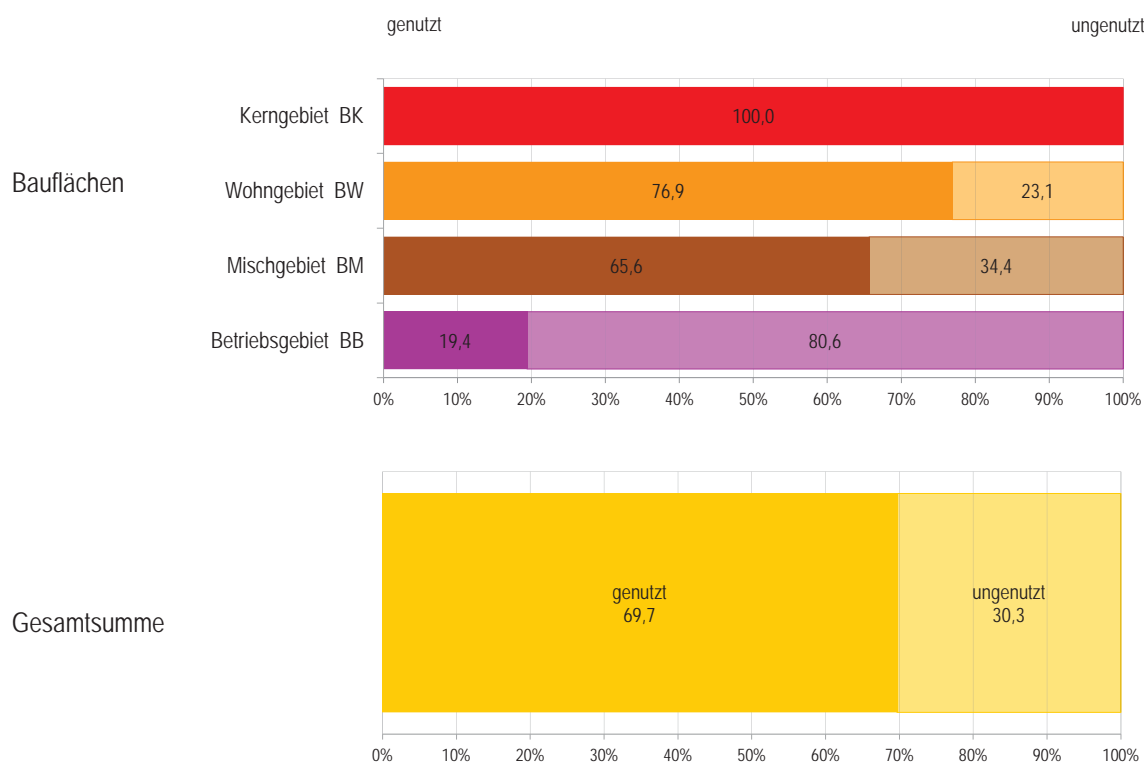


(ohne Vorbehaltsfläche)

Info: +BB +BK +BM +BW +BW-R +(BB) +(BK) +(BM) +(BW) [ohne: V-BFL, V-BEF] [d010413f030712o12 gkz80207]

Buch 2012

Widmungskategorie	gewidmet [ha]	genutzt		ungenutzt	
		[ha]	[%]	[ha]	[%]
Bauflächen					
Kerngebiet BK	0,4	0,4	100,0	0,0	0,0
Wohngebiet BW	9,7	7,5	76,9	2,2	23,1
Mischgebiet BM	4,6	3,0	65,6	1,6	34,4
Betriebsgebiet BB	0,3	0,1	19,4	0,2	80,6
Summe Bauflächen	15,0	11,0	73,1	4,0	26,9
Bauerwartungsflächen					
Kerngebiet (BK)	0,0	0,0	0,0	0,0	0,0
Wohngebiet (BW)	0,0	0,0	0,0	0,0	0,0
Mischgebiet (BM)	0,7	0,0	0,0	0,7	100,0
Betriebsgebiet (BB)	0,0	0,0	0,0	0,0	0,0
Summe Bauerwartungsflächen	0,7	0,0	0,0	0,7	100,0
Gesamtsumme	15,7	11,0	69,7	4,8	30,3

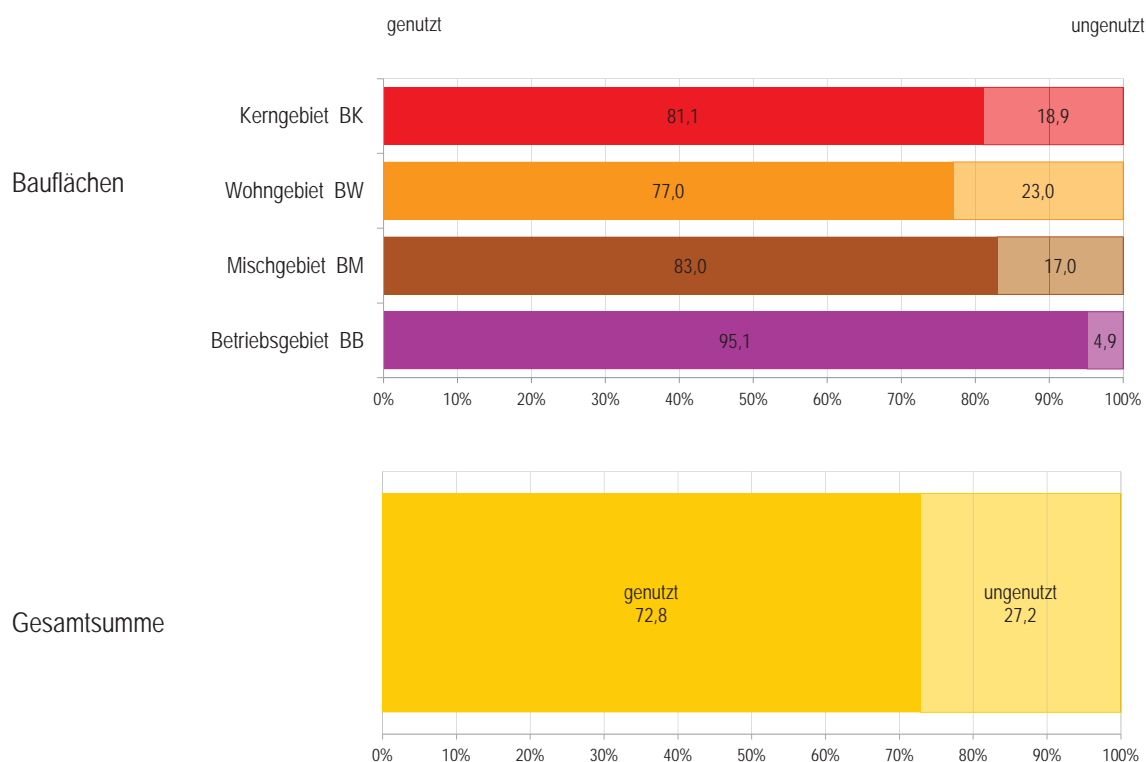


(ohne Vorbehaltsfläche)

Info: +BB +BK +BM +BW +BW-R +(BB) +(BK) +(BM) +(BW) [ohne: V-BFL, V-BEF] [d010413f030712o12 gkz80208]

Bürs 2012

Widmungskategorie	gewidmet [ha]	genutzt		ungenutzt	
		[ha]	[%]	[ha]	[%]
Bauflächen					
Kerngebiet BK	4,3	3,5	81,1	0,8	18,9
Wohngebiet BW	48,3	37,2	77,0	11,1	23,0
Mischgebiet BM	13,6	11,3	83,0	2,3	17,0
Betriebsgebiet BB	26,5	25,2	95,1	1,3	4,9
Summe Bauflächen	92,8	77,2	83,2	15,6	16,8
Bauerwartungsflächen					
Kerngebiet (BK)	0,0	0,0	0,0	0,0	0,0
Wohngebiet (BW)	11,3	0,3	2,4	11,1	97,6
Mischgebiet (BM)	2,5	0,2	7,5	2,3	92,5
Betriebsgebiet (BB)	0,0	0,0	0,0	0,0	0,0
Summe Bauerwartungsflächen	13,9	0,5	3,3	13,4	96,7
Gesamtsumme	106,7	77,7	72,8	29,0	27,2

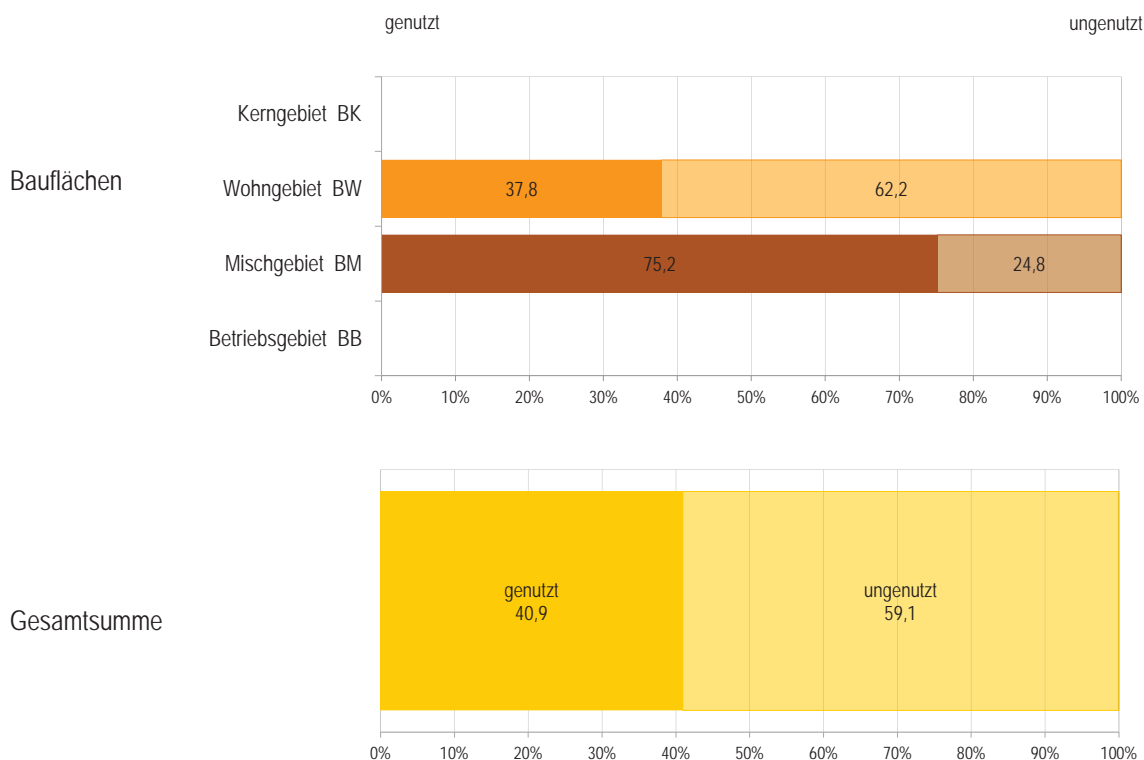


(ohne Vorbehaltsfläche)

Info: +BB +BK +BM +BW +BW-R +(BB) +(BK) +(BM) +(BW) [ohne: V-BFL, V-BEF] [d010413f030712o12 gkz80106]

Bürserberg 2012

Widmungskategorie	gewidmet [ha]	genutzt		ungenutzt	
		[ha]	[%]	[ha]	[%]
Bauflächen					
Kerngebiet BK	0,0	0,0	0,0	0,0	0,0
Wohngebiet BW	42,5	16,1	37,8	26,4	62,2
Mischgebiet BM	4,9	3,7	75,2	1,2	24,8
Betriebsgebiet BB	0,0	0,0	0,0	0,0	0,0
Summe Bauflächen	47,4	19,8	41,7	27,7	58,3
Bauerwartungsflächen					
Kerngebiet (BK)	0,1	0,0	0,0	0,1	100,0
Wohngebiet (BW)	0,8	0,0	0,0	0,8	100,0
Mischgebiet (BM)	0,0	0,0	0,0	0,0	0,0
Betriebsgebiet (BB)	0,0	0,0	0,0	0,0	0,0
Summe Bauerwartungsflächen	0,9	0,0	0,0	0,9	100,0
Gesamtsumme	48,4	19,8	40,9	28,6	59,1

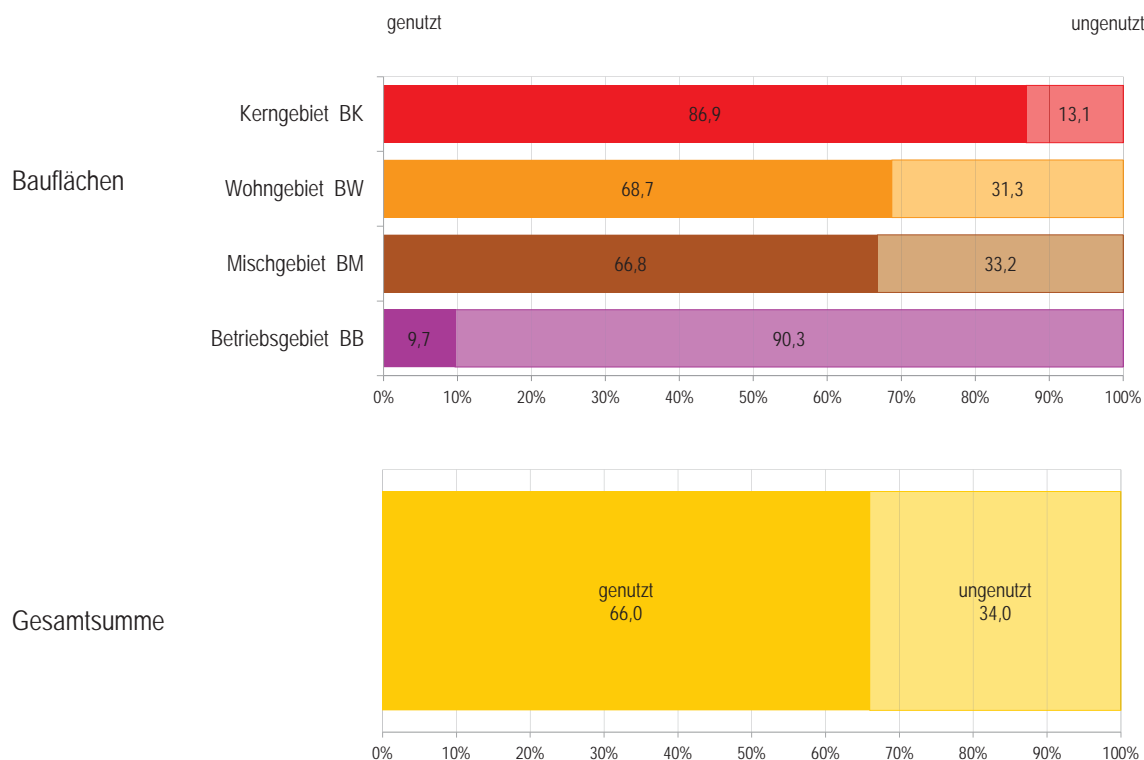


(ohne Vorbehaltsfläche)

Info: +BB +BK +BM +BW +BW-R +(BB) +(BK) +(BM) +(BW) [ohne: V-BFL, V-BEF] [d010413f030712o12 gkz80107]

Dalaas 2012

Widmungskategorie	gewidmet [ha]	genutzt		ungenutzt	
		[ha]	[%]	[ha]	[%]
Bauflächen					
Kerngebiet BK	1,7	1,5	86,9	0,2	13,1
Wohngebiet BW	35,4	24,3	68,7	11,1	31,3
Mischgebiet BM	14,2	9,5	66,8	4,7	33,2
Betriebsgebiet BB	0,4	0,0	9,7	0,4	90,3
Summe Bauflächen	51,8	35,4	68,3	16,4	31,7
Bauerwartungsflächen					
Kerngebiet (BK)	0,0	0,0	0,0	0,0	0,0
Wohngebiet (BW)	0,5	0,0	0,2	0,5	99,8
Mischgebiet (BM)	1,3	0,0	0,0	1,3	100,0
Betriebsgebiet (BB)	0,0	0,0	0,0	0,0	0,0
Summe Bauerwartungsflächen	1,8	0,0	0,1	1,8	99,9
Gesamtsumme	53,6	35,4	66,0	18,2	34,0

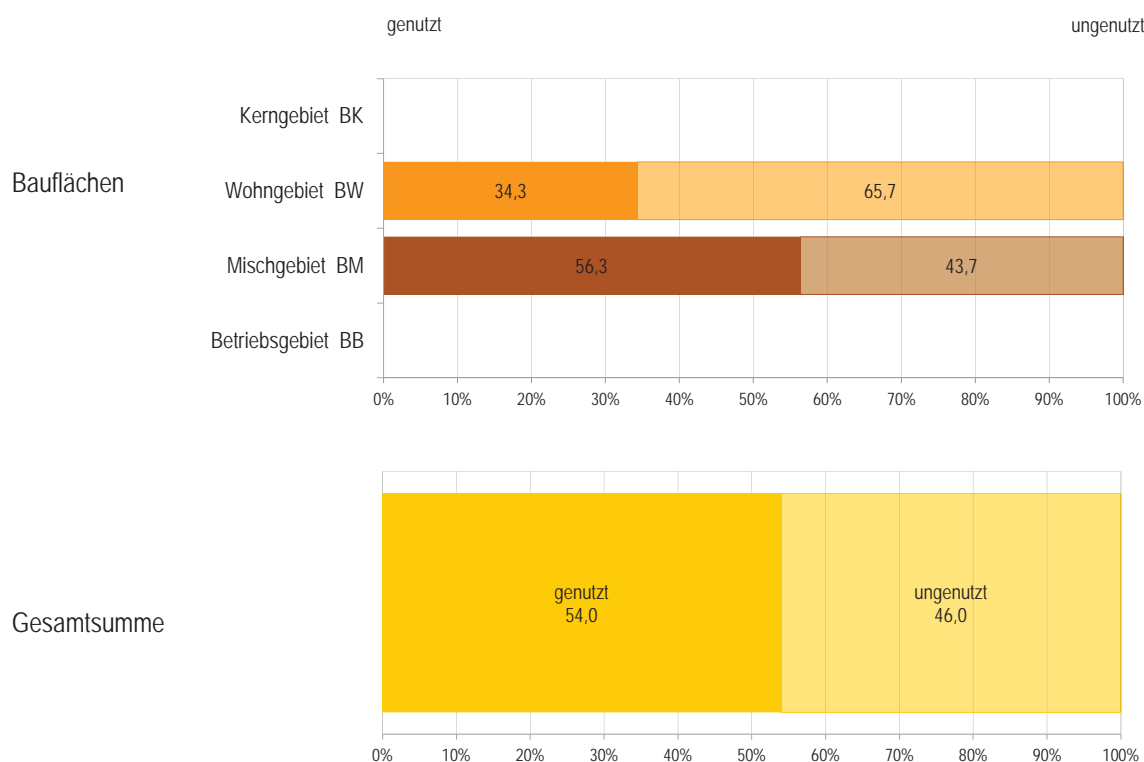


(ohne Vorbehaltsfläche)

Info: +BB +BK +BM +BW +BW-R +(BB) +(BK) +(BM) +(BW) [ohne: V-BFL, V-BEF] [d010413f030712o12 gkz80108]

Damüls 2012

Widmungskategorie	gewidmet [ha]	genutzt		ungenutzt	
		[ha]	[%]	[ha]	[%]
Bauflächen					
Kerngebiet BK	0,0	0,0	0,0	0,0	0,0
Wohngebiet BW	1,0	0,3	34,3	0,6	65,7
Mischgebiet BM	16,1	9,0	56,3	7,0	43,7
Betriebsgebiet BB	0,0	0,0	0,0	0,0	0,0
Summe Bauflächen	17,0	9,4	55,0	7,7	45,0
Bauerwartungsflächen					
Kerngebiet (BK)	0,0	0,0	0,0	0,0	0,0
Wohngebiet (BW)	0,2	0,0	0,0	0,2	100,0
Mischgebiet (BM)	0,2	0,0	0,0	0,2	100,0
Betriebsgebiet (BB)	0,0	0,0	0,0	0,0	0,0
Summe Bauerwartungsflächen	0,3	0,0	0,0	0,3	100,0
Gesamtsumme	17,4	9,4	54,0	8,0	46,0

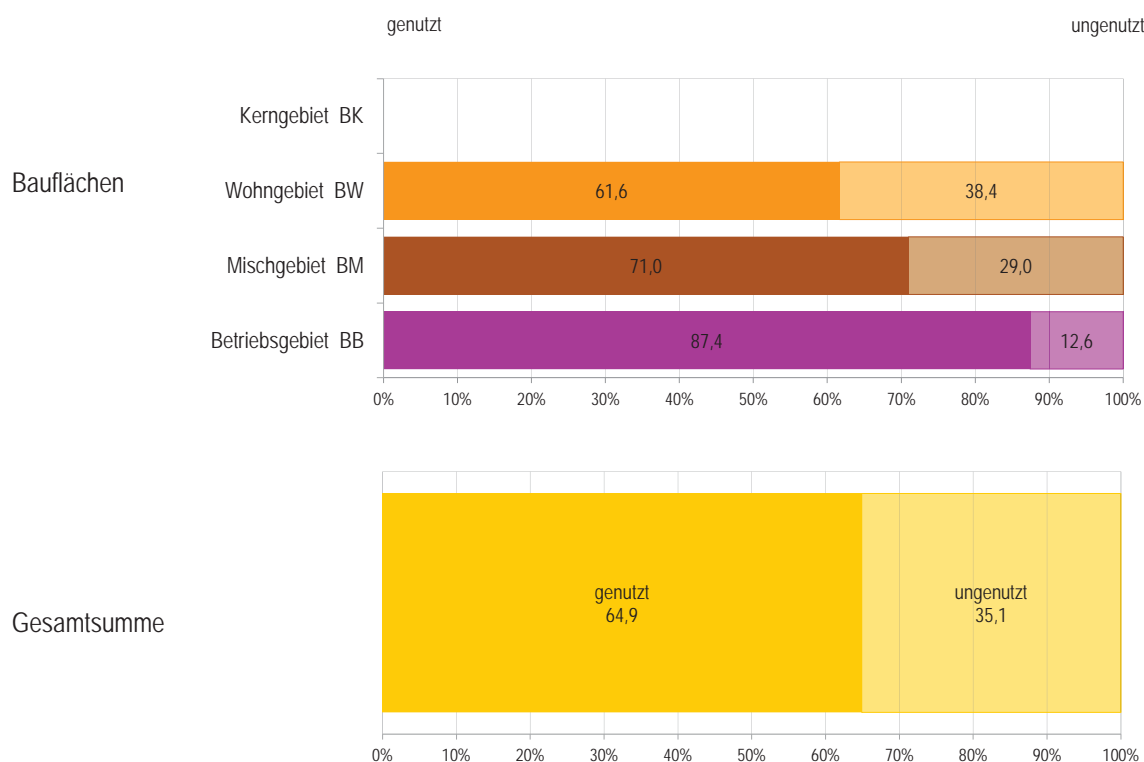


(ohne Vorbehaltsfläche)

Info: +BB +BK +BM +BW +BW-R +(BB) +(BK) +(BM) +(BW) [ohne: V-BFL, V-BEF] [d010413f030712o12 gkz80209]

Doren 2012

Widmungskategorie	gewidmet [ha]	genutzt		ungenutzt	
		[ha]	[%]	[ha]	[%]
Bauflächen					
Kerngebiet BK	0,0	0,0	0,0	0,0	0,0
Wohngebiet BW	9,4	5,8	61,6	3,6	38,4
Mischgebiet BM	13,3	9,4	71,0	3,9	29,0
Betriebsgebiet BB	2,0	1,8	87,4	0,3	12,6
Summe Bauflächen	24,7	17,0	68,8	7,7	31,2
Bauerwartungsflächen					
Kerngebiet (BK)	0,0	0,0	0,0	0,0	0,0
Wohngebiet (BW)	0,0	0,0	0,0	0,0	0,0
Mischgebiet (BM)	1,7	0,1	7,0	1,5	93,0
Betriebsgebiet (BB)	0,0	0,0	0,0	0,0	0,0
Summe Bauerwartungsflächen	1,7	0,1	7,0	1,5	93,0
Gesamtsumme	26,4	17,1	64,9	9,3	35,1

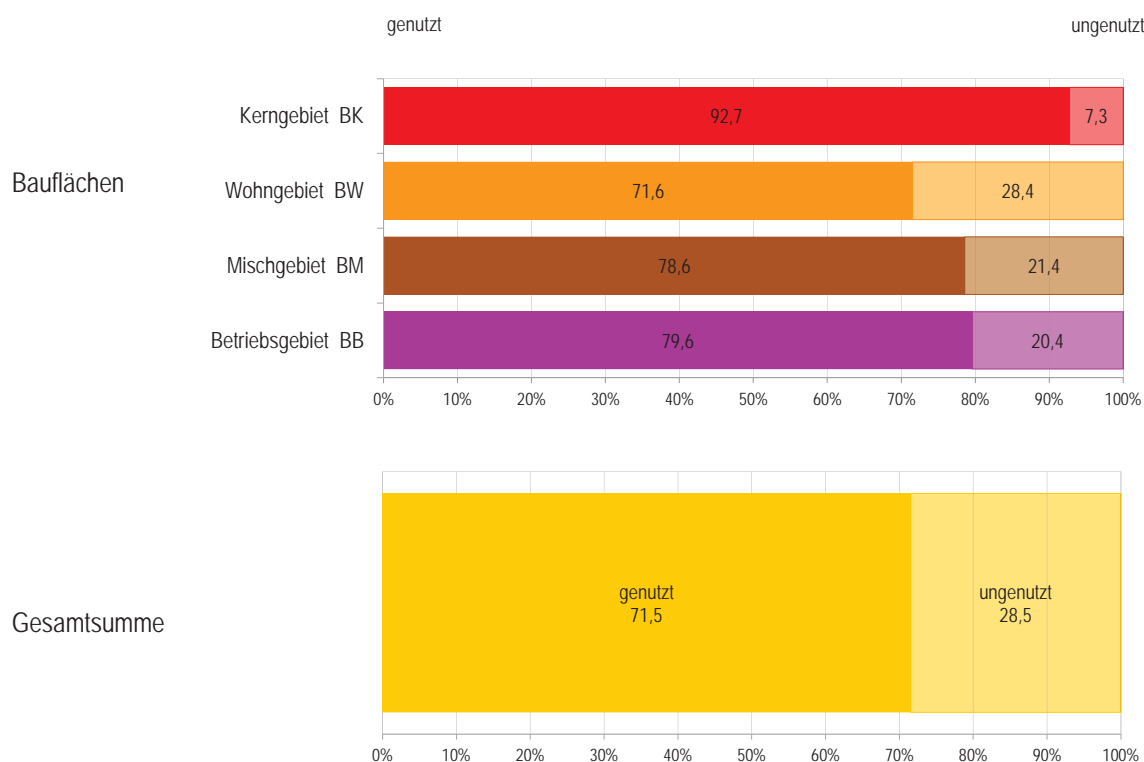


(ohne Vorbehaltsfläche)

Info: +BB +BK +BM +BW +BW-R +(BB) +(BK) +(BM) +(BW) [ohne: V-BFL, V-BEF] [d010413f030712o12 gkz80210]

Dornbirn 2012

Widmungskategorie	gewidmet [ha]	genutzt		ungenutzt	
		[ha]	[%]	[ha]	[%]
Bauflächen					
Kerngebiet BK	27,4	25,4	92,7	2,0	7,3
Wohngebiet BW	673,7	482,0	71,6	191,7	28,4
Mischgebiet BM	272,4	214,1	78,6	58,3	21,4
Betriebsgebiet BB	158,6	126,2	79,6	32,4	20,4
Summe Bauflächen	1.132,2	847,8	74,9	284,4	25,1
Bauerwartungsflächen					
Kerngebiet (BK)	0,0	0,0	0,0	0,0	0,0
Wohngebiet (BW)	28,6	1,2	4,0	27,4	96,0
Mischgebiet (BM)	6,0	0,5	8,0	5,6	92,0
Betriebsgebiet (BB)	21,3	0,4	1,8	20,9	98,2
Summe Bauerwartungsflächen	56,0	2,0	3,6	53,9	96,4
Gesamtsumme	1.188,1	849,8	71,5	338,3	28,5

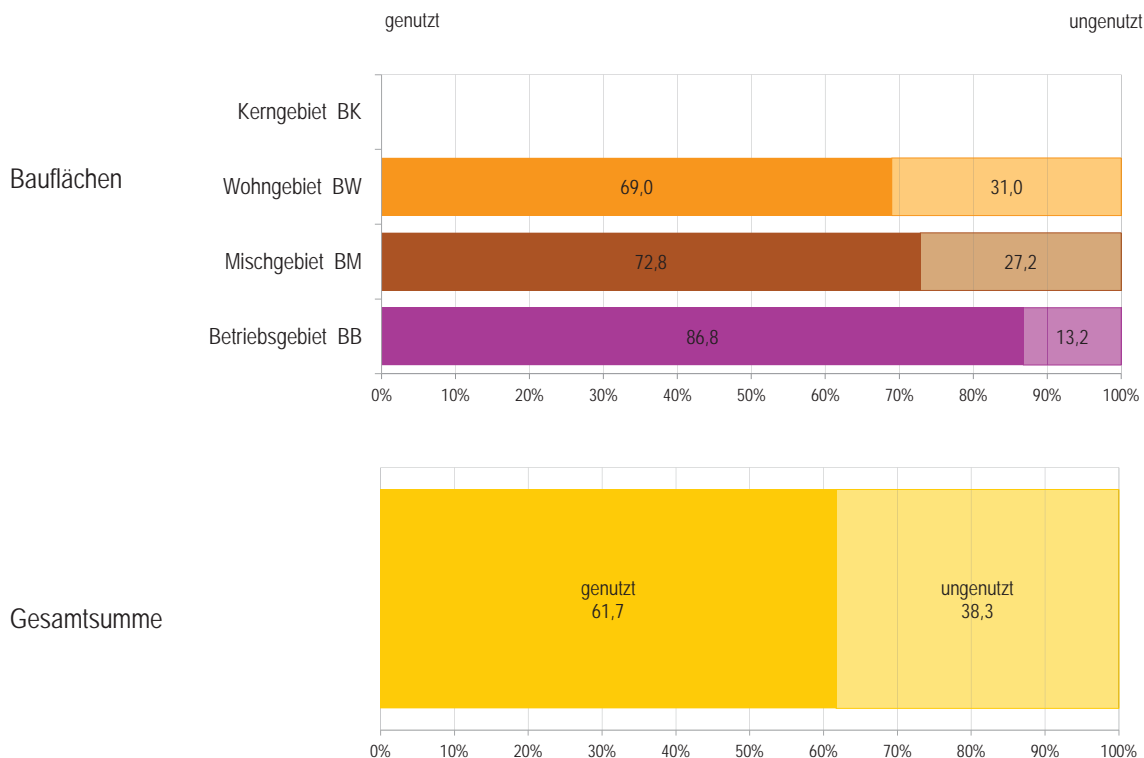


(ohne Vorbehaltsfläche)

Info: +BB +BK +BM +BW +BW-R +(BB) +(BK) +(BM) +(BW) [ohne: V-BFL, V-BEF] [d010413f030712o12 gkz80301]

Düns 2012

Widmungskategorie	gewidmet [ha]	genutzt		ungenutzt	
		[ha]	[%]	[ha]	[%]
Bauflächen					
Kerngebiet BK	0,0	0,0	0,0	0,0	0,0
Wohngebiet BW	10,5	7,2	69,0	3,2	31,0
Mischgebiet BM	3,4	2,5	72,8	0,9	27,2
Betriebsgebiet BB	0,2	0,2	86,8	0,0	13,2
Summe Bauflächen	14,1	9,9	70,2	4,2	29,8
Bauerwartungsflächen					
Kerngebiet (BK)	0,0	0,0	0,0	0,0	0,0
Wohngebiet (BW)	1,9	0,0	0,3	1,9	99,7
Mischgebiet (BM)	0,0	0,0	0,0	0,0	0,0
Betriebsgebiet (BB)	0,0	0,0	0,0	0,0	0,0
Summe Bauerwartungsflächen	1,9	0,0	0,3	1,9	99,7
Gesamtsumme	16,0	9,9	61,7	6,1	38,3

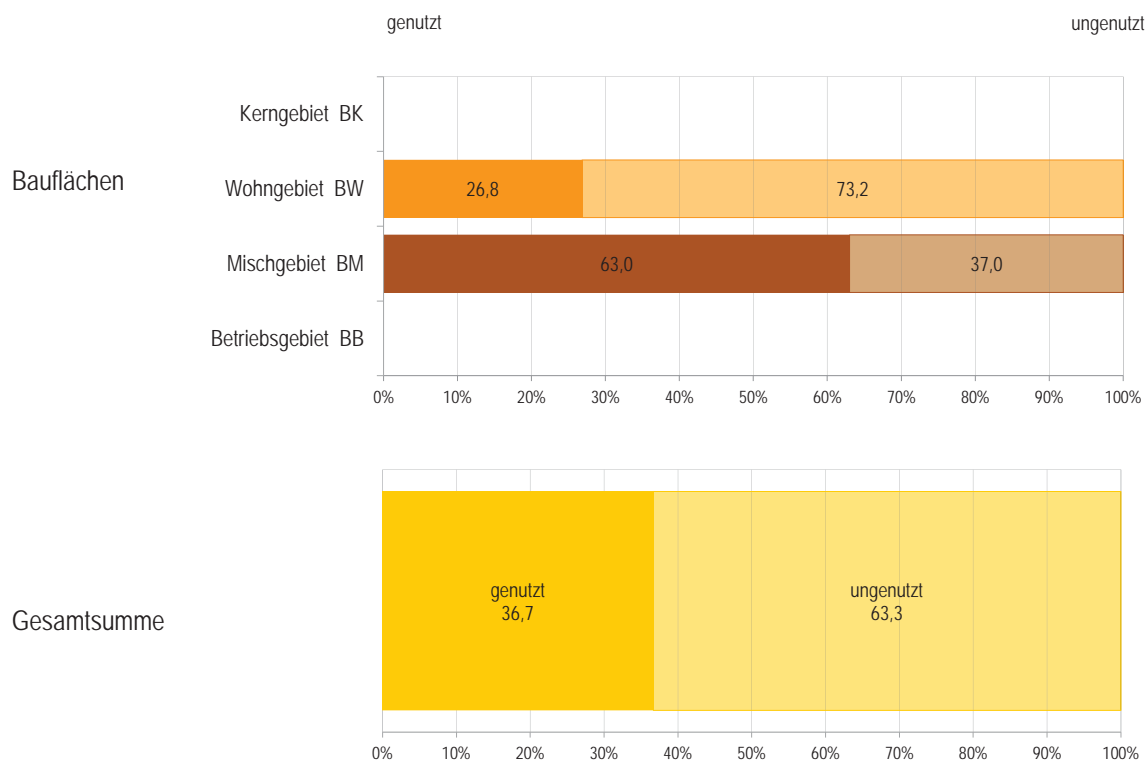


(ohne Vorbehaltsfläche)

Info: +BB +BK +BM +BW +BW-R +(BB) +(BK) +(BM) +(BW) [ohne: V-BFL, V-BEF] [d010413f030712o12 gkz80402]

Dünserberg 2012

Widmungskategorie	gewidmet [ha]	genutzt		ungenutzt	
		[ha]	[%]	[ha]	[%]
Bauflächen					
Kerngebiet BK	0,0	0,0	0,0	0,0	0,0
Wohngebiet BW	3,2	0,9	26,8	2,3	73,2
Mischgebiet BM	1,3	0,8	63,0	0,5	37,0
Betriebsgebiet BB	0,0	0,0	0,0	0,0	0,0
Summe Bauflächen	4,5	1,7	37,4	2,8	62,6
Bauerwartungsflächen					
Kerngebiet (BK)	0,0	0,0	0,0	0,0	0,0
Wohngebiet (BW)	0,5	0,1	25,8	0,3	74,2
Mischgebiet (BM)	0,2	0,1	45,8	0,1	54,2
Betriebsgebiet (BB)	0,0	0,0	0,0	0,0	0,0
Summe Bauerwartungsflächen	0,6	0,2	31,4	0,4	68,6
Gesamtsumme	5,2	1,9	36,7	3,3	63,3

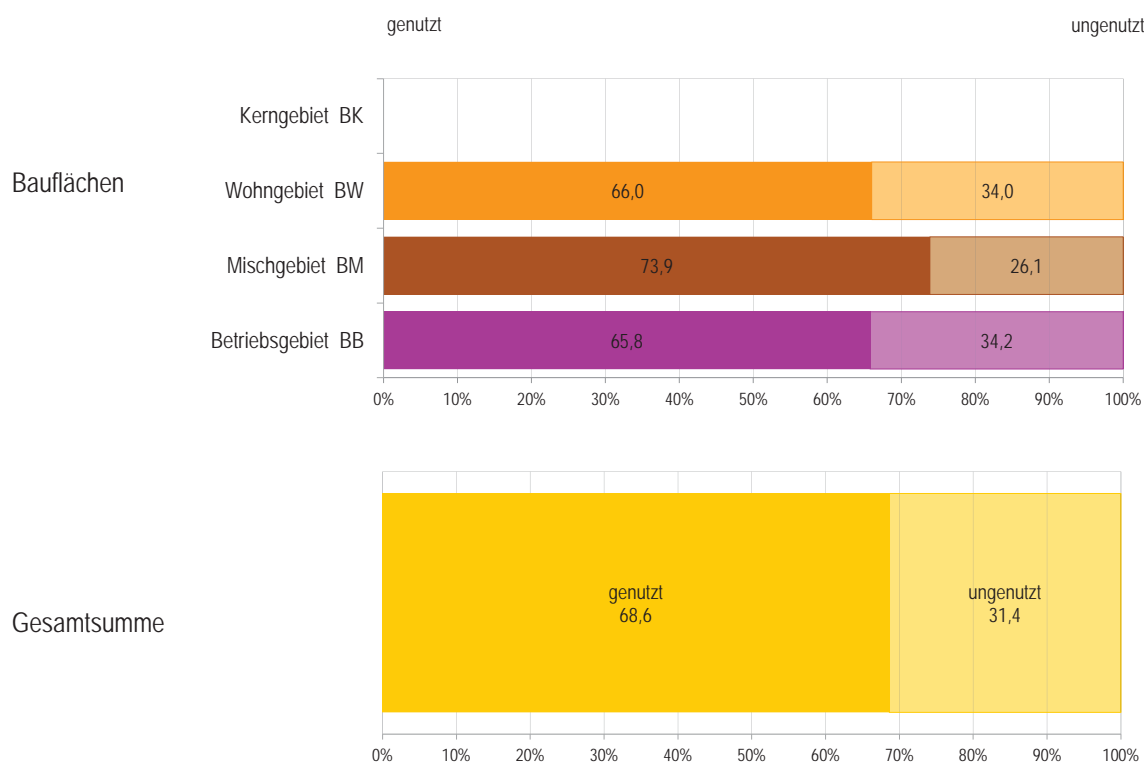


(ohne Vorbehaltsfläche)

Info: +BB +BK +BM +BW +BW-R +(BB) +(BK) +(BM) +(BW) [ohne: V-BFL, V-BEF] [d010413f030712o12 gkz80403]

Egg 2012

Widmungskategorie	gewidmet [ha]	genutzt		ungenutzt	
		[ha]	[%]	[ha]	[%]
Bauflächen					
Kerngebiet BK	0,0	0,0	0,0	0,0	0,0
Wohngebiet BW	45,0	29,7	66,0	15,3	34,0
Mischgebiet BM	67,7	50,0	73,9	17,7	26,1
Betriebsgebiet BB	4,4	2,9	65,8	1,5	34,2
Summe Bauflächen	117,1	82,6	70,5	34,5	29,5
Bauerwartungsflächen					
Kerngebiet (BK)	0,0	0,0	0,0	0,0	0,0
Wohngebiet (BW)	3,9	0,4	11,2	3,5	88,8
Mischgebiet (BM)	0,0	0,0	0,0	0,0	0,0
Betriebsgebiet (BB)	0,0	0,0	0,0	0,0	0,0
Summe Bauerwartungsflächen	3,9	0,4	11,2	3,5	88,8
Gesamtsumme	121,0	83,0	68,6	38,0	31,4



(ohne Vorbehaltsfläche)

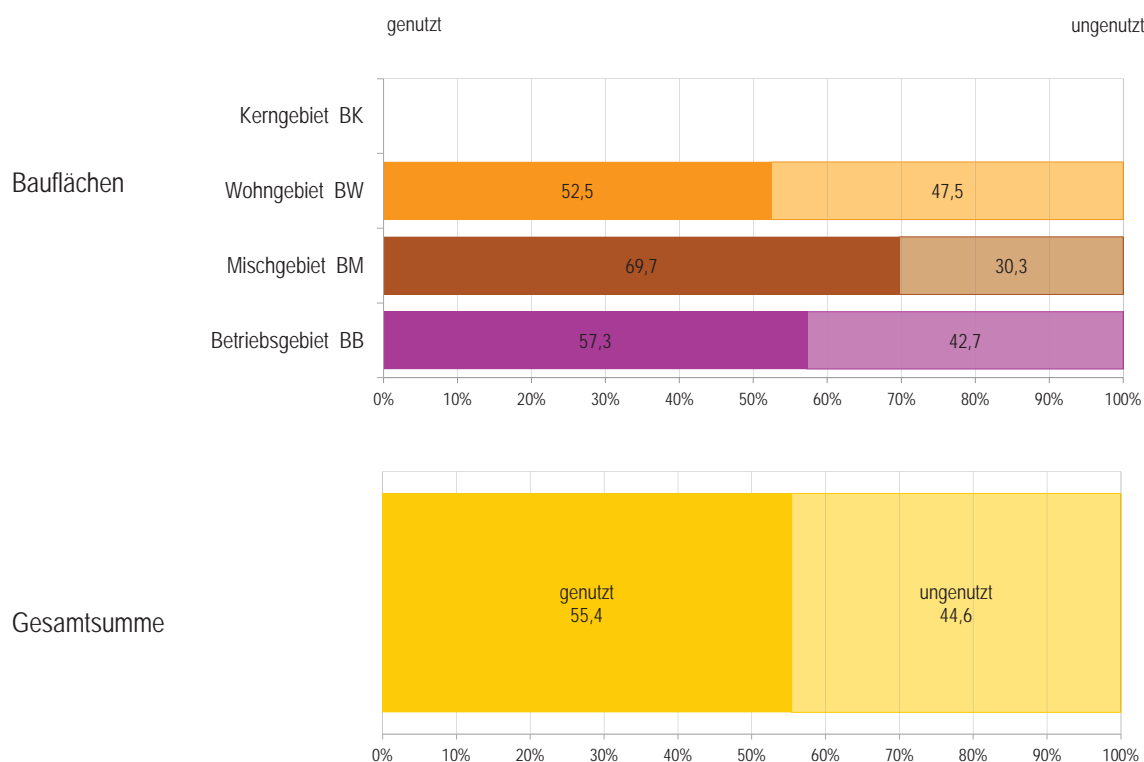
Info: +BB +BK +BM +BW +BW-R +(BB) +(BK) +(BM) +(BW) [ohne: V-BFL, V-BEF] [d010413f030712o12 gkz80211]

Quelle: Landesraumplanung Vorarlberg, Erhebung der Bauflächenreserven 2012. In: Materialien zur Raumplanung Vorarlberg (16.12.2016 III)

mrplg_reserven-2015_standard_161216_3.xlsx

Eichenberg 2012

Widmungskategorie	gewidmet [ha]	genutzt		ungenutzt	
		[ha]	[%]	[ha]	[%]
Bauflächen					
Kerngebiet BK	0,0	0,0	0,0	0,0	0,0
Wohngebiet BW	6,2	3,3	52,5	3,0	47,5
Mischgebiet BM	5,5	3,8	69,7	1,7	30,3
Betriebsgebiet BB	0,3	0,2	57,3	0,1	42,7
Summe Bauflächen	12,1	7,3	60,5	4,8	39,5
Bauerwartungsflächen					
Kerngebiet (BK)	0,0	0,0	0,0	0,0	0,0
Wohngebiet (BW)	1,1	0,0	0,0	1,1	100,0
Mischgebiet (BM)	0,0	0,0	0,0	0,0	0,0
Betriebsgebiet (BB)	0,0	0,0	0,0	0,0	0,0
Summe Bauerwartungsflächen	1,1	0,0	0,0	1,1	100,0
Gesamtsumme	13,2	7,3	55,4	5,9	44,6

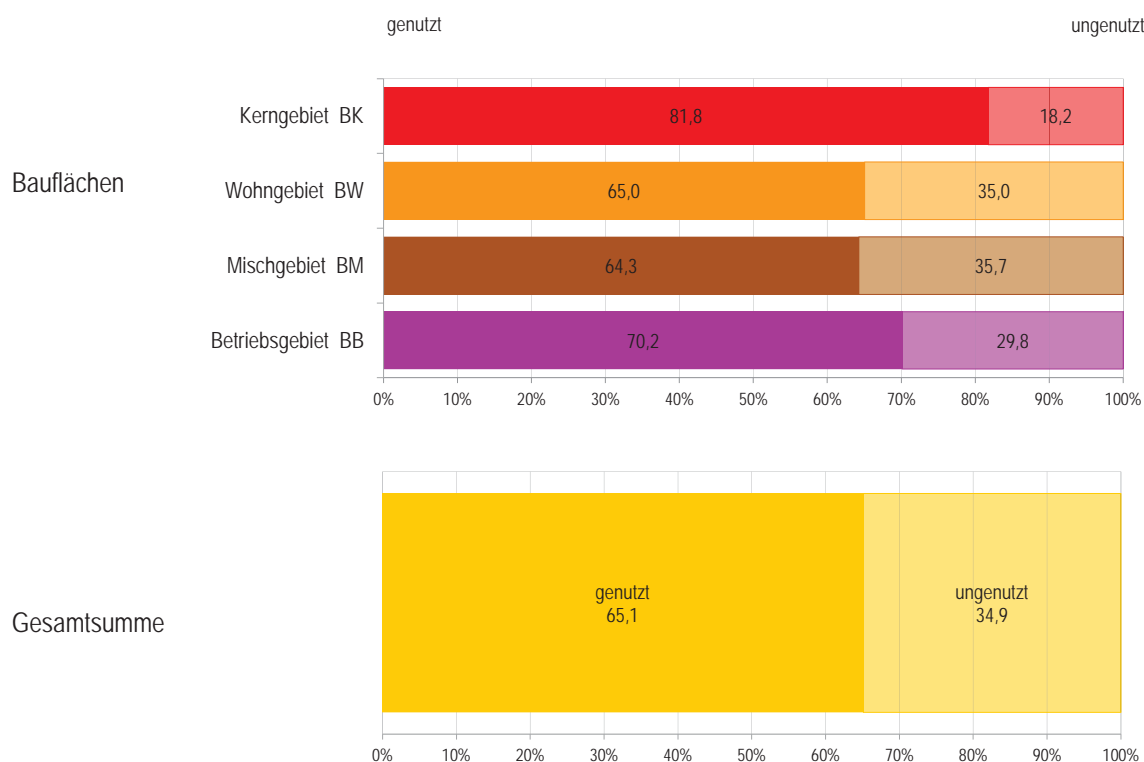


(ohne Vorbehaltsfläche)

Info: +BB +BK +BM +BW +BW-R +(BB) +(BK) +(BM) +(BW) [ohne: V-BFL, V-BEF] [d010413f030712o12 gkz80212]

Feldkirch 2012

Widmungskategorie	gewidmet [ha]	genutzt		ungenutzt	
		[ha]	[%]	[ha]	[%]
Bauflächen					
Kerngebiet BK	69,8	57,1	81,8	12,7	18,2
Wohngebiet BW	492,2	320,0	65,0	172,1	35,0
Mischgebiet BM	243,1	156,2	64,3	86,9	35,7
Betriebsgebiet BB	78,1	54,8	70,2	23,3	29,8
Summe Bauflächen	883,1	588,1	66,6	295,1	33,4
Bauerwartungsflächen					
Kerngebiet (BK)	0,0	0,0	0,0	0,0	0,0
Wohngebiet (BW)	6,8	0,3	4,7	6,5	95,3
Mischgebiet (BM)	1,8	0,0	0,0	1,8	100,0
Betriebsgebiet (BB)	12,1	0,0	0,0	12,1	100,0
Summe Bauerwartungsflächen	20,7	0,3	1,6	20,4	98,4
Gesamtsumme	903,9	588,4	65,1	315,5	34,9

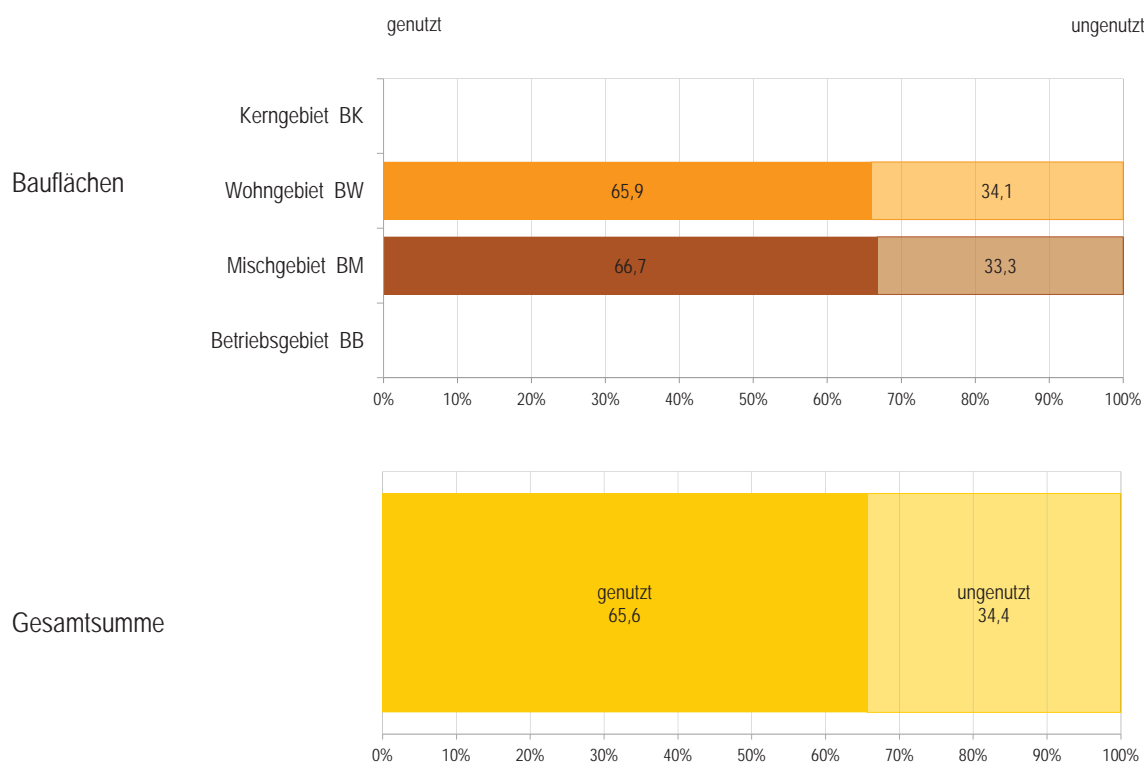


(ohne Vorbehaltsfläche)

Info: +BB +BK +BM +BW +BW-R +(BB) +(BK) +(BM) +(BW) [ohne: V-BFL, V-BEF] [d010413f030712o12 gkz80404]

Fontanella 2012

Widmungskategorie	gewidmet [ha]	genutzt		ungenutzt	
		[ha]	[%]	[ha]	[%]
Bauflächen					
Kerngebiet BK	0,0	0,0	0,0	0,0	0,0
Wohngebiet BW	10,8	7,1	65,9	3,7	34,1
Mischgebiet BM	0,7	0,5	66,7	0,2	33,3
Betriebsgebiet BB	0,0	0,0	0,0	0,0	0,0
Summe Bauflächen	11,5	7,6	66,0	3,9	34,0
Bauerwartungsflächen					
Kerngebiet (BK)	0,0	0,0	0,0	0,0	0,0
Wohngebiet (BW)	0,1	0,0	0,0	0,1	100,0
Mischgebiet (BM)	0,0	0,0	0,0	0,0	0,0
Betriebsgebiet (BB)	0,0	0,0	0,0	0,0	0,0
Summe Bauerwartungsflächen	0,1	0,0	0,0	0,1	100,0
Gesamtsumme	11,6	7,6	65,6	4,0	34,4

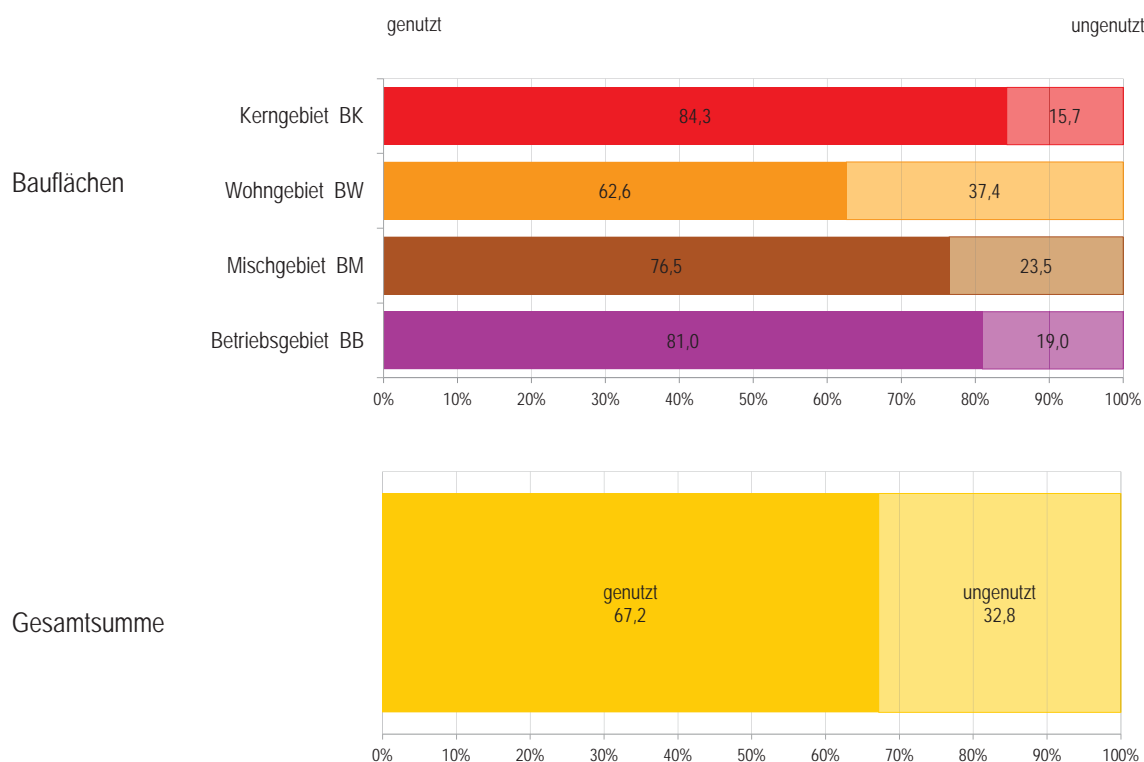


(ohne Vorbehaltsfläche)

Info: +BB +BK +BM +BW +BW-R +(BB) +(BK) +(BM) +(BW) [ohne: V-BFL, V-BEF] [d010413f030712o12 gkz80109]

Frastanz 2012

Widmungskategorie	gewidmet [ha]	genutzt		ungenutzt	
		[ha]	[%]	[ha]	[%]
Bauflächen					
Kerngebiet BK	4,8	4,0	84,3	0,8	15,7
Wohngebiet BW	127,0	79,5	62,6	47,5	37,4
Mischgebiet BM	57,1	43,7	76,5	13,4	23,5
Betriebsgebiet BB	35,6	28,8	81,0	6,8	19,0
Summe Bauflächen	224,5	156,0	69,5	68,5	30,5
Bauerwartungsflächen					
Kerngebiet (BK)	0,0	0,0	0,0	0,0	0,0
Wohngebiet (BW)	5,5	0,1	1,1	5,4	98,9
Mischgebiet (BM)	2,8	0,8	29,0	2,0	71,0
Betriebsgebiet (BB)	0,7	0,0	0,0	0,7	100,0
Summe Bauerwartungsflächen	9,0	0,9	9,6	8,1	90,4
Gesamtsumme	233,5	156,9	67,2	76,6	32,8

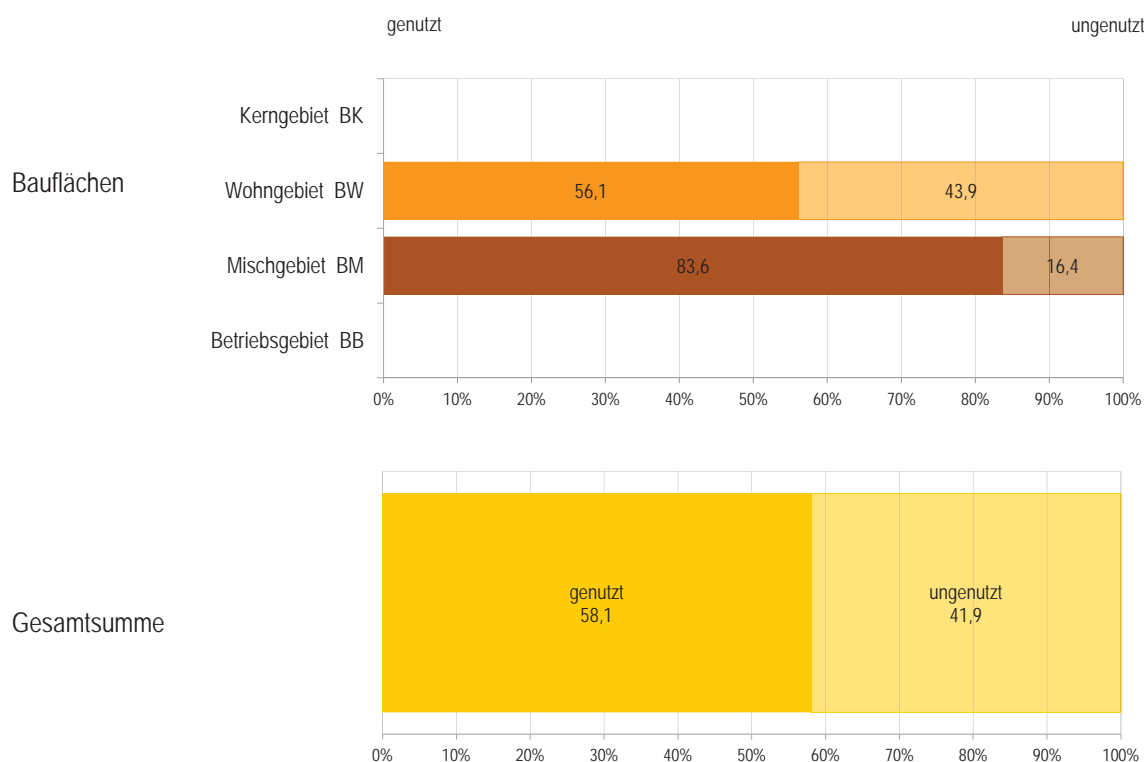


(ohne Vorbehaltsfläche)

Info: +BB +BK +BM +BW +BW-R +(BB) +(BK) +(BM) +(BW) [ohne: V-BFL, V-BEF] [d010413f030712o12 gkz80405]

Fraxern 2012

Widmungskategorie	gewidmet [ha]	genutzt		ungenutzt	
		[ha]	[%]	[ha]	[%]
Bauflächen					
Kerngebiet BK	0,0	0,0	0,0	0,0	0,0
Wohngebiet BW	18,9	10,6	56,1	8,3	43,9
Mischgebiet BM	4,2	3,5	83,6	0,7	16,4
Betriebsgebiet BB	0,0	0,0	0,0	0,0	0,0
Summe Bauflächen	23,0	14,1	61,1	9,0	38,9
Bauerwartungsflächen					
Kerngebiet (BK)	0,0	0,0	0,0	0,0	0,0
Wohngebiet (BW)	1,3	0,0	2,5	1,2	97,5
Mischgebiet (BM)	0,0	0,0	0,0	0,0	0,0
Betriebsgebiet (BB)	0,0	0,0	0,0	0,0	0,0
Summe Bauerwartungsflächen	1,3	0,0	2,5	1,2	97,5
Gesamtsumme	24,3	14,1	58,1	10,2	41,9

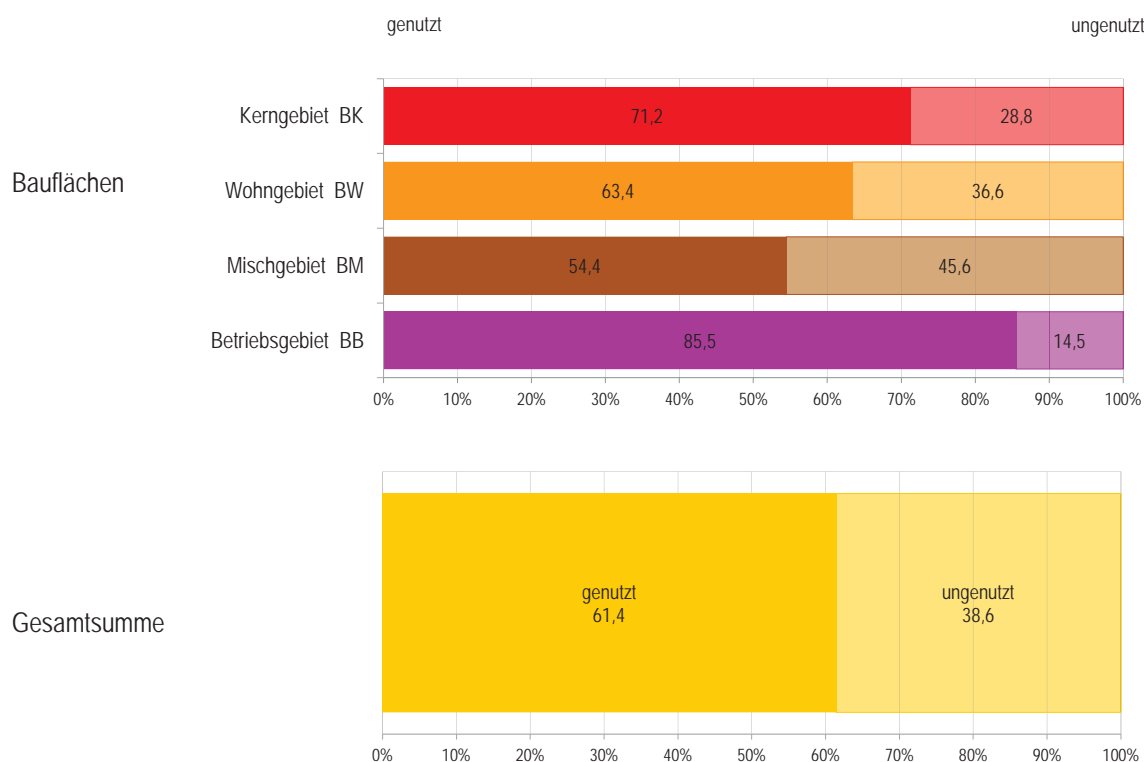


(ohne Vorbehaltsfläche)

Info: +BB +BK +BM +BW +BW-R +(BB) +(BK) +(BM) +(BW) [ohne: V-BFL, V-BEF] [d010413f030712o12 gkz80406]

Fußbach 2012

Widmungskategorie	gewidmet [ha]	genutzt		ungenutzt	
		[ha]	[%]	[ha]	[%]
Bauflächen					
Kerngebiet BK	6,7	4,7	71,2	1,9	28,8
Wohngebiet BW	72,4	45,9	63,4	26,5	36,6
Mischgebiet BM	39,1	21,3	54,4	17,8	45,6
Betriebsgebiet BB	22,0	18,8	85,5	3,2	14,5
Summe Bauflächen	140,1	90,7	64,7	49,4	35,3
Bauerwartungsflächen					
Kerngebiet (BK)	0,0	0,0	0,0	0,0	0,0
Wohngebiet (BW)	5,9	0,0	0,3	5,9	99,7
Mischgebiet (BM)	1,7	0,0	0,0	1,7	100,0
Betriebsgebiet (BB)	0,0	0,0	0,0	0,0	0,0
Summe Bauerwartungsflächen	7,6	0,0	0,2	7,6	99,8
Gesamtsumme	147,8	90,7	61,4	57,0	38,6

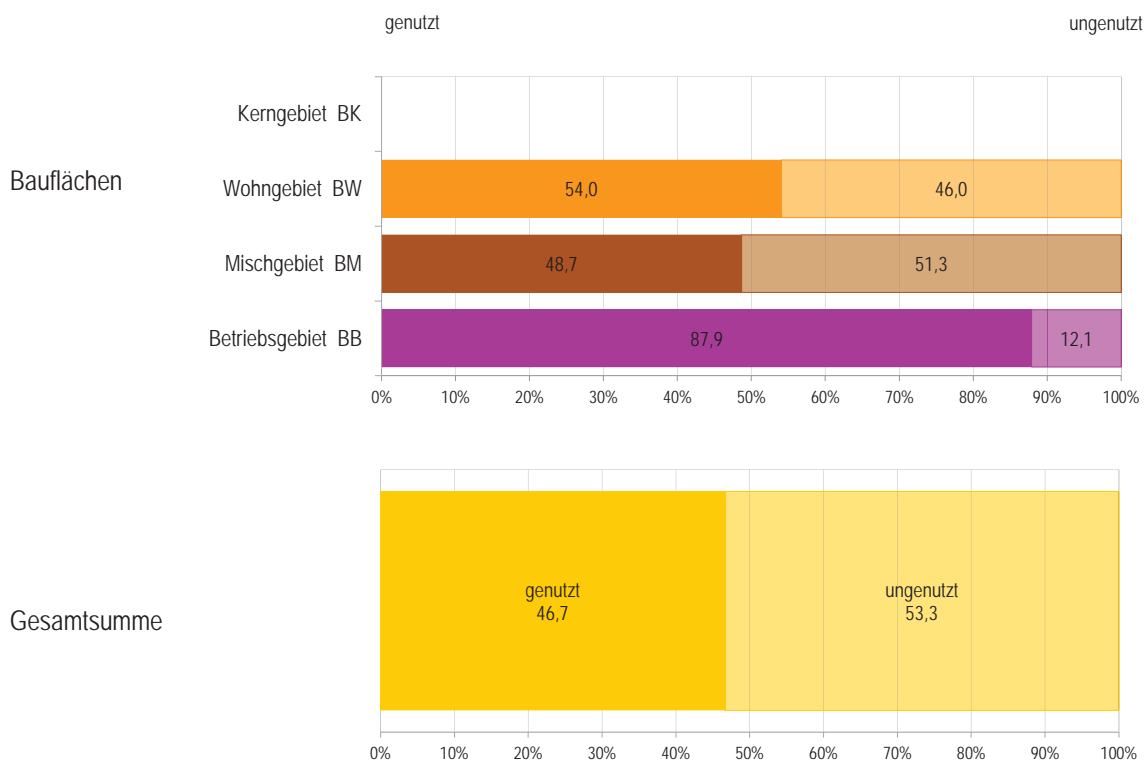


(ohne Vorbehaltsfläche)

Info: +BB +BK +BM +BW +BW-R +(BB) +(BK) +(BM) +(BW) [ohne: V-BFL, V-BEF] [d010413f030712o12 gkz80213]

Gaißau 2012

Widmungskategorie	gewidmet [ha]	genutzt		ungenutzt	
		[ha]	[%]	[ha]	[%]
Bauflächen					
Kerngebiet BK	0,0	0,0	0,0	0,0	0,0
Wohngebiet BW	52,7	28,5	54,0	24,2	46,0
Mischgebiet BM	17,8	8,6	48,7	9,1	51,3
Betriebsgebiet BB	2,0	1,8	87,9	0,2	12,1
Summe Bauflächen	72,5	38,9	53,7	33,6	46,3
Bauerwartungsflächen					
Kerngebiet (BK)	0,0	0,0	0,0	0,0	0,0
Wohngebiet (BW)	9,3	0,0	0,5	9,3	99,5
Mischgebiet (BM)	1,6	0,0	0,0	1,6	100,0
Betriebsgebiet (BB)	0,0	0,0	0,0	0,0	0,0
Summe Bauerwartungsflächen	11,0	0,0	0,4	10,9	99,6
Gesamtsumme	83,5	39,0	46,7	44,5	53,3

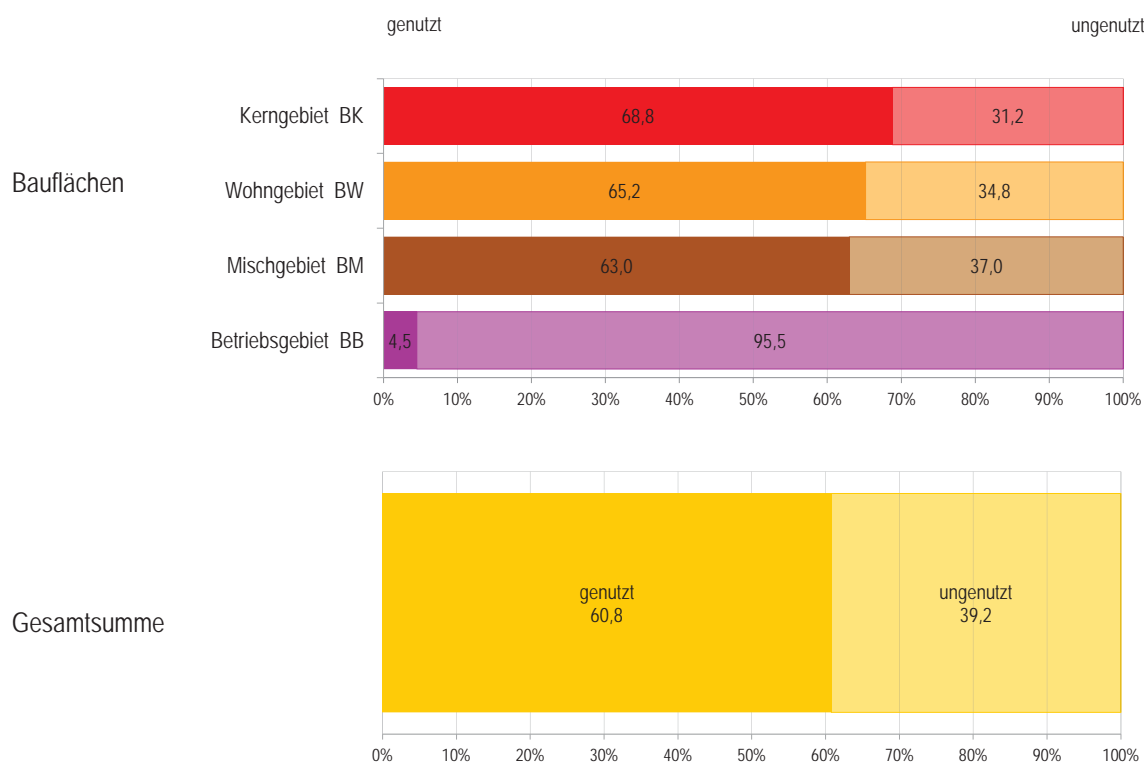


(ohne Vorbehaltsfläche)

Info: +BB +BK +BM +BW +BW-R +(BB) +(BK) +(BM) +(BW) [ohne: V-BFL, V-BEF] [d010413f030712o12 gkz80214]

Gaschurn 2012

Widmungskategorie	gewidmet [ha]	genutzt		ungenutzt	
		[ha]	[%]	[ha]	[%]
Bauflächen					
Kerngebiet BK	5,2	3,6	68,8	1,6	31,2
Wohngebiet BW	37,1	24,2	65,2	12,9	34,8
Mischgebiet BM	31,1	19,6	63,0	11,5	37,0
Betriebsgebiet BB	0,9	0,0	4,5	0,8	95,5
Summe Bauflächen	74,2	47,3	63,8	26,9	36,2
Bauerwartungsflächen					
Kerngebiet (BK)	0,0	0,0	0,0	0,0	0,0
Wohngebiet (BW)	1,6	0,1	7,1	1,5	92,9
Mischgebiet (BM)	2,3	0,0	1,1	2,3	98,9
Betriebsgebiet (BB)	0,0	0,0	0,0	0,0	0,0
Summe Bauerwartungsflächen	3,9	0,1	3,6	3,8	96,4
Gesamtsumme	78,1	47,5	60,8	30,6	39,2

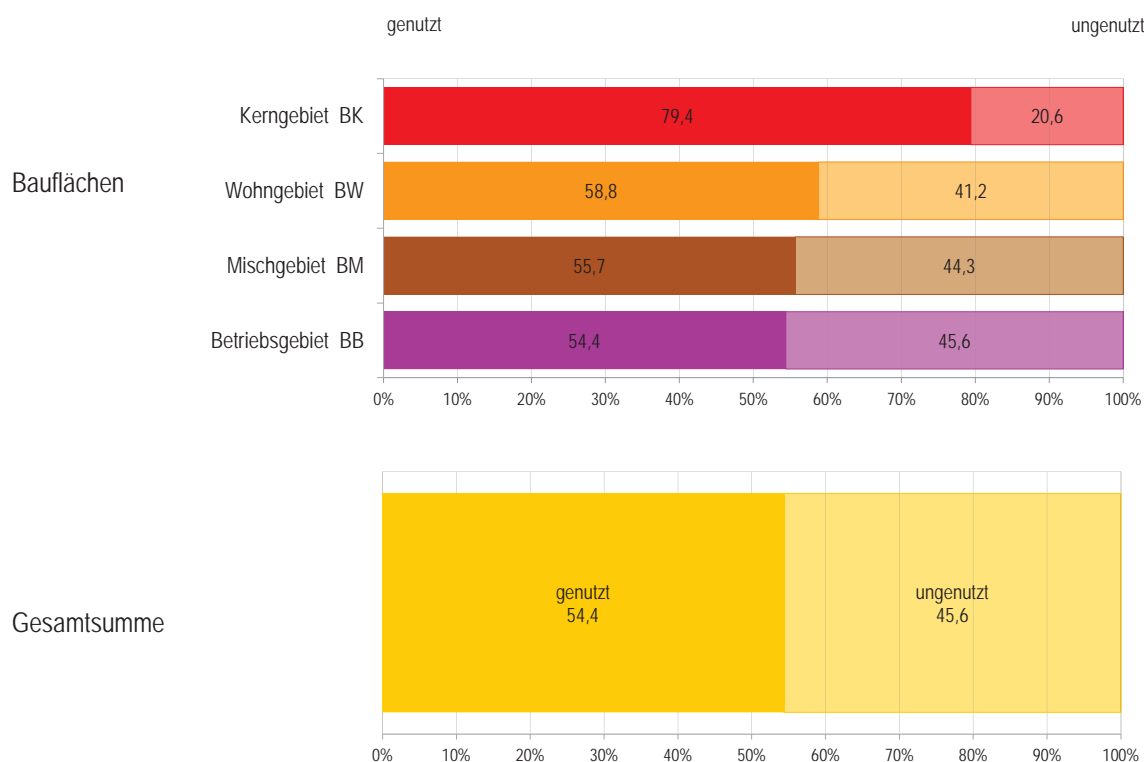


(ohne Vorbehaltsfläche)

Info: +BB +BK +BM +BW +BW-R +(BB) +(BK) +(BM) +(BW) [ohne: V-BFL, V-BEF] [d010413f030712o12 gkz80110]

Göfis 2012

Widmungskategorie	gewidmet [ha]	genutzt		ungenutzt	
		[ha]	[%]	[ha]	[%]
Bauflächen					
Kerngebiet BK	2,8	2,2	79,4	0,6	20,6
Wohngebiet BW	47,2	27,8	58,8	19,4	41,2
Mischgebiet BM	85,1	47,4	55,7	37,7	44,3
Betriebsgebiet BB	5,2	2,9	54,4	2,4	45,6
Summe Bauflächen	140,4	80,2	57,2	60,1	42,8
Bauerwartungsflächen					
Kerngebiet (BK)	0,0	0,0	0,0	0,0	0,0
Wohngebiet (BW)	3,1	0,0	0,0	3,1	100,0
Mischgebiet (BM)	4,4	0,1	3,2	4,2	96,8
Betriebsgebiet (BB)	0,0	0,0	0,0	0,0	0,0
Summe Bauerwartungsflächen	7,5	0,1	1,9	7,3	98,1
Gesamtsumme	147,8	80,4	54,4	67,5	45,6

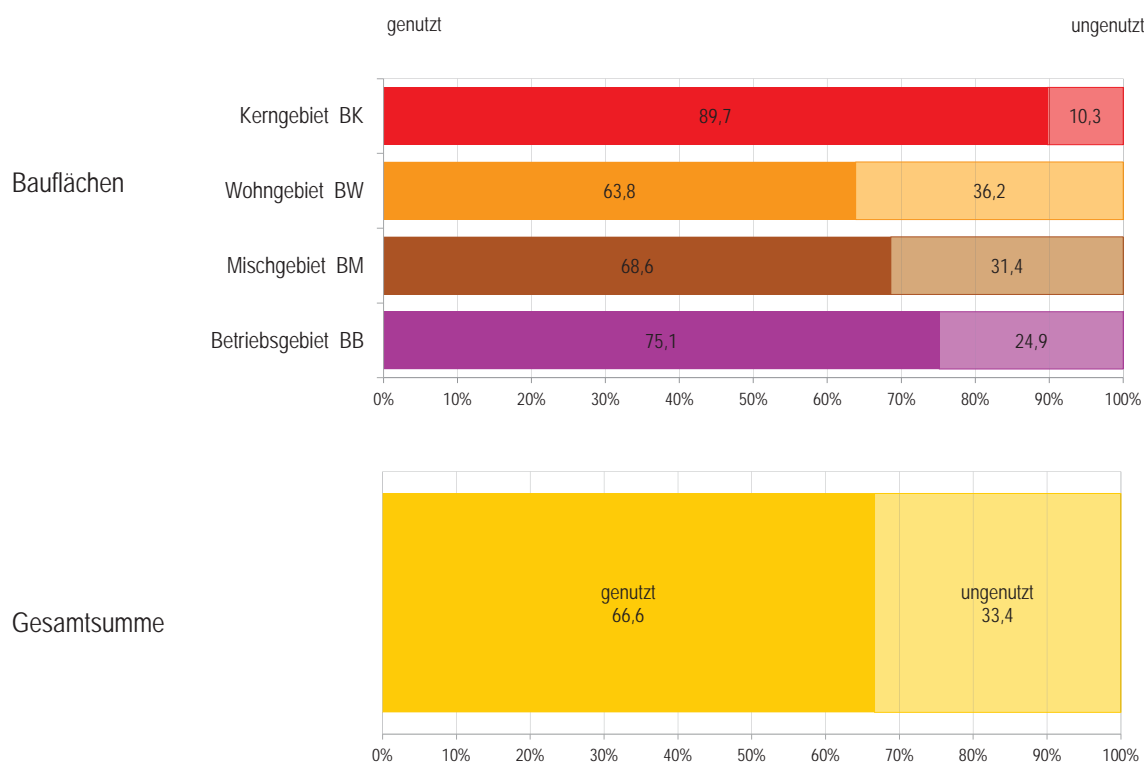


(ohne Vorbehaltsfläche)

Info: +BB +BK +BM +BW +BW-R +(BB) +(BK) +(BM) +(BW) [ohne: V-BFL, V-BEF] [d010413f030712o12 gkz80407]

Götzis 2012

Widmungskategorie	gewidmet [ha]	genutzt		ungenutzt	
		[ha]	[%]	[ha]	[%]
Bauflächen					
Kerngebiet BK	22,9	20,5	89,7	2,4	10,3
Wohngebiet BW	150,4	96,0	63,8	54,4	36,2
Mischgebiet BM	112,3	77,0	68,6	35,3	31,4
Betriebsgebiet BB	42,7	32,0	75,1	10,6	24,9
Summe Bauflächen	328,2	225,6	68,7	102,6	31,3
Bauerwartungsflächen					
Kerngebiet (BK)	0,0	0,0	0,0	0,0	0,0
Wohngebiet (BW)	0,0	0,0	0,0	0,0	0,0
Mischgebiet (BM)	10,7	0,2	2,2	10,5	97,8
Betriebsgebiet (BB)	0,0	0,0	0,0	0,0	0,0
Summe Bauerwartungsflächen	10,7	0,2	2,2	10,5	97,8
Gesamtsumme	339,0	225,8	66,6	113,1	33,4

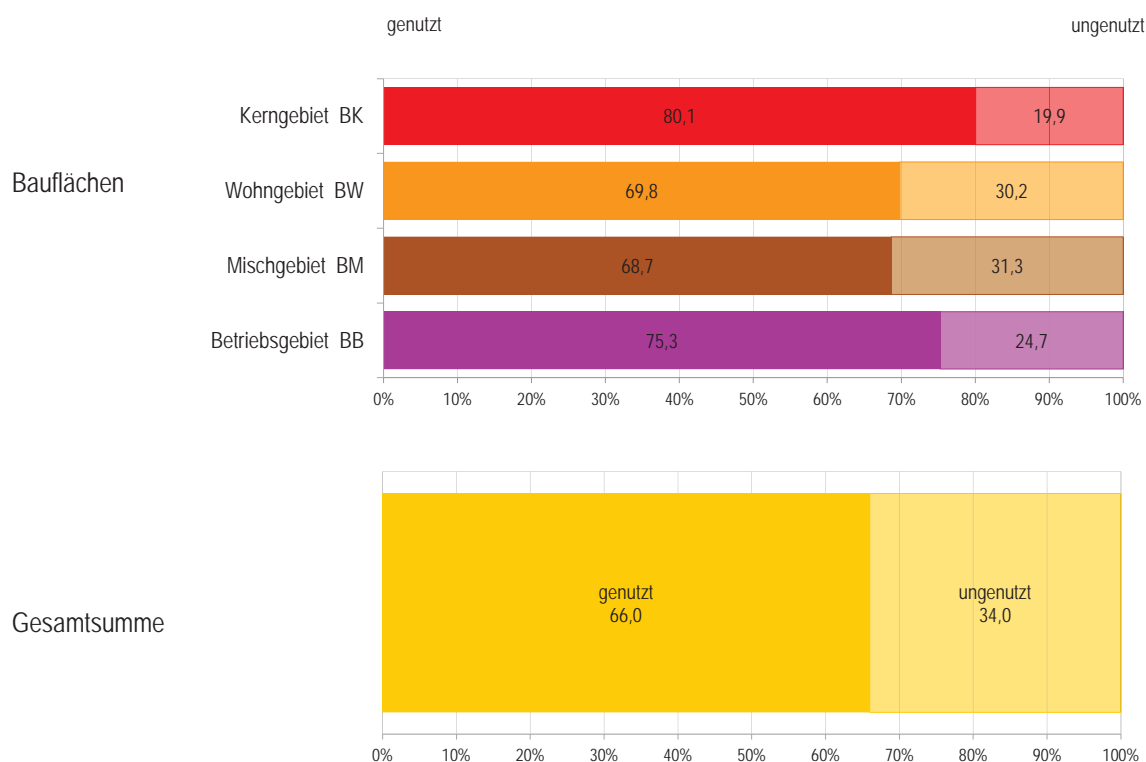


(ohne Vorbehaltsfläche)

Info: +BB +BK +BM +BW +BW-R +(BB) +(BK) +(BM) +(BW) [ohne: V-BFL, V-BEF] [d010413f030712o12 gkz80408]

Hard 2012

Widmungskategorie	gewidmet [ha]	genutzt		ungenutzt	
		[ha]	[%]	[ha]	[%]
Bauflächen					
Kerngebiet BK	16,8	13,4	80,1	3,3	19,9
Wohngebiet BW	206,0	143,8	69,8	62,2	30,2
Mischgebiet BM	78,4	53,8	68,7	24,6	31,3
Betriebsgebiet BB	65,0	48,9	75,3	16,1	24,7
Summe Bauflächen	366,1	260,0	71,0	106,2	29,0
Bauerwartungsflächen					
Kerngebiet (BK)	0,0	0,0	0,0	0,0	0,0
Wohngebiet (BW)	19,1	0,3	1,5	18,9	98,5
Mischgebiet (BM)	4,2	0,0	0,0	4,2	100,0
Betriebsgebiet (BB)	5,1	0,1	1,6	5,1	98,4
Summe Bauerwartungsflächen	28,4	0,4	1,3	28,1	98,7
Gesamtsumme	394,6	260,3	66,0	134,3	34,0

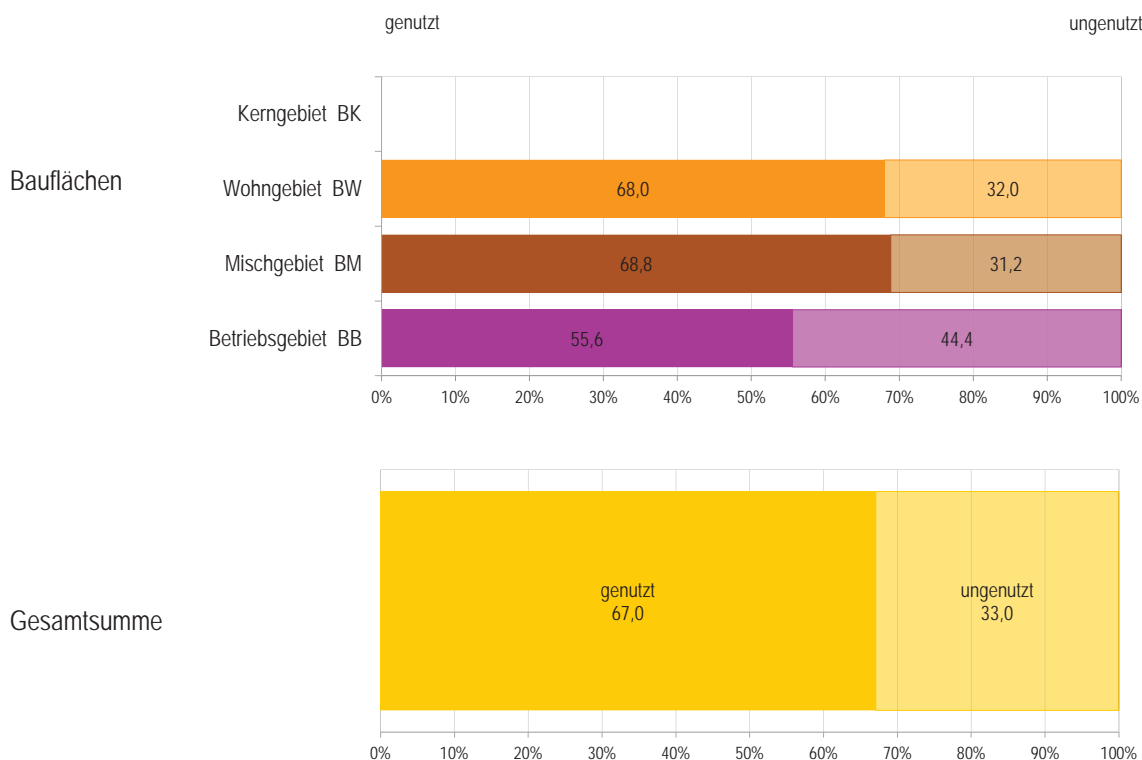


(ohne Vorbehaltsfläche)

Info: +BB +BK +BM +BW +BW-R +(BB) +(BK) +(BM) +(BW) [ohne: V-BFL, V-BEF] [d010413f030712o12 gkz80215]

Hittisau 2012

Widmungskategorie	gewidmet [ha]	genutzt		ungenutzt	
		[ha]	[%]	[ha]	[%]
Bauflächen					
Kerngebiet BK	0,0	0,0	0,0	0,0	0,0
Wohngebiet BW	27,4	18,6	68,0	8,8	32,0
Mischgebiet BM	16,7	11,5	68,8	5,2	31,2
Betriebsgebiet BB	4,2	2,3	55,6	1,9	44,4
Summe Bauflächen	48,3	32,5	67,2	15,8	32,8
Bauerwartungsflächen					
Kerngebiet (BK)	0,0	0,0	0,0	0,0	0,0
Wohngebiet (BW)	0,1	0,0	0,1	0,1	99,9
Mischgebiet (BM)	0,0	0,0	0,0	0,0	0,0
Betriebsgebiet (BB)	0,0	0,0	0,0	0,0	0,0
Summe Bauerwartungsflächen	0,1	0,0	0,1	0,1	99,9
Gesamtsumme	48,4	32,5	67,0	16,0	33,0

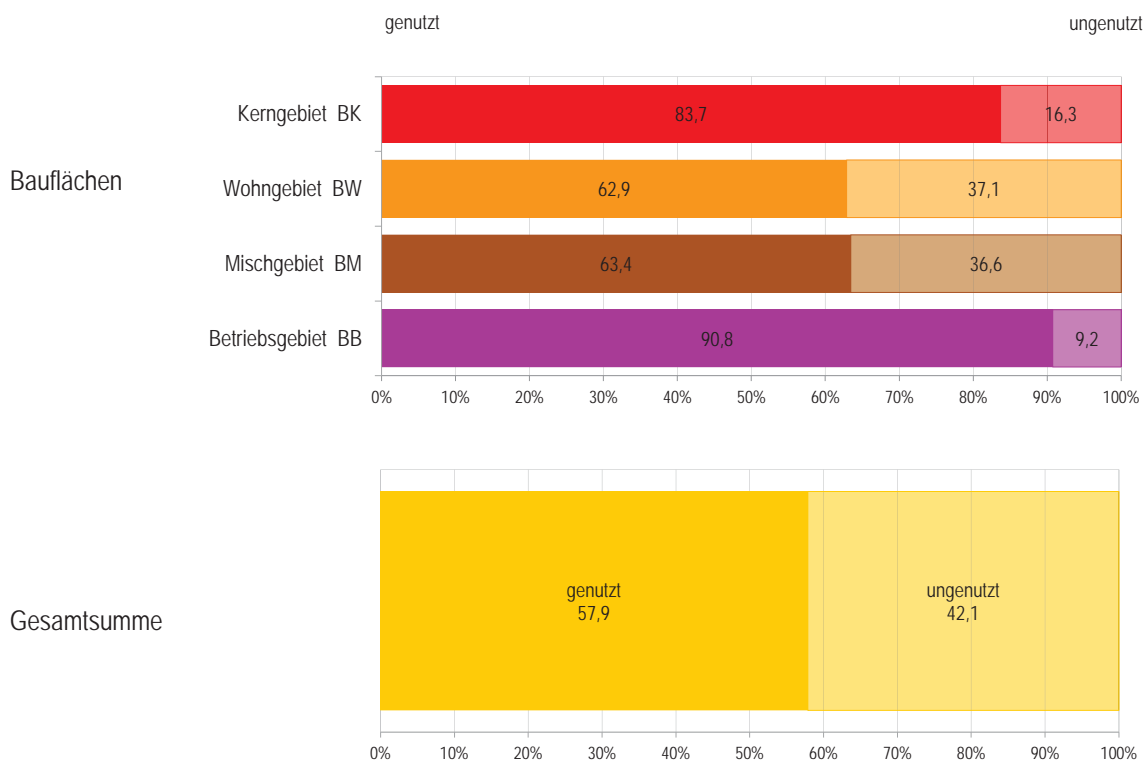


(ohne Vorbehaltsfläche)

Info: +BB +BK +BM +BW +BW-R +(BB) +(BK) +(BM) +(BW) [ohne: V-BFL, V-BEF] [d010413f030712o12 gkz80216]

Höchst 2012

Widmungskategorie	gewidmet [ha]	genutzt		ungenutzt	
		[ha]	[%]	[ha]	[%]
Bauflächen					
Kerngebiet BK	7,7	6,5	83,7	1,3	16,3
Wohngebiet BW	122,2	76,9	62,9	45,4	37,1
Mischgebiet BM	128,2	81,3	63,4	46,9	36,6
Betriebsgebiet BB	21,8	19,8	90,8	2,0	9,2
Summe Bauflächen	280,0	184,4	65,9	95,5	34,1
Bauerwartungsflächen					
Kerngebiet (BK)	0,0	0,0	0,0	0,0	0,0
Wohngebiet (BW)	22,6	0,1	0,4	22,5	99,6
Mischgebiet (BM)	13,8	0,1	0,8	13,7	99,2
Betriebsgebiet (BB)	2,9	0,0	0,9	2,8	99,1
Summe Bauerwartungsflächen	39,2	0,2	0,6	39,0	99,4
Gesamtsumme	319,2	184,7	57,9	134,5	42,1

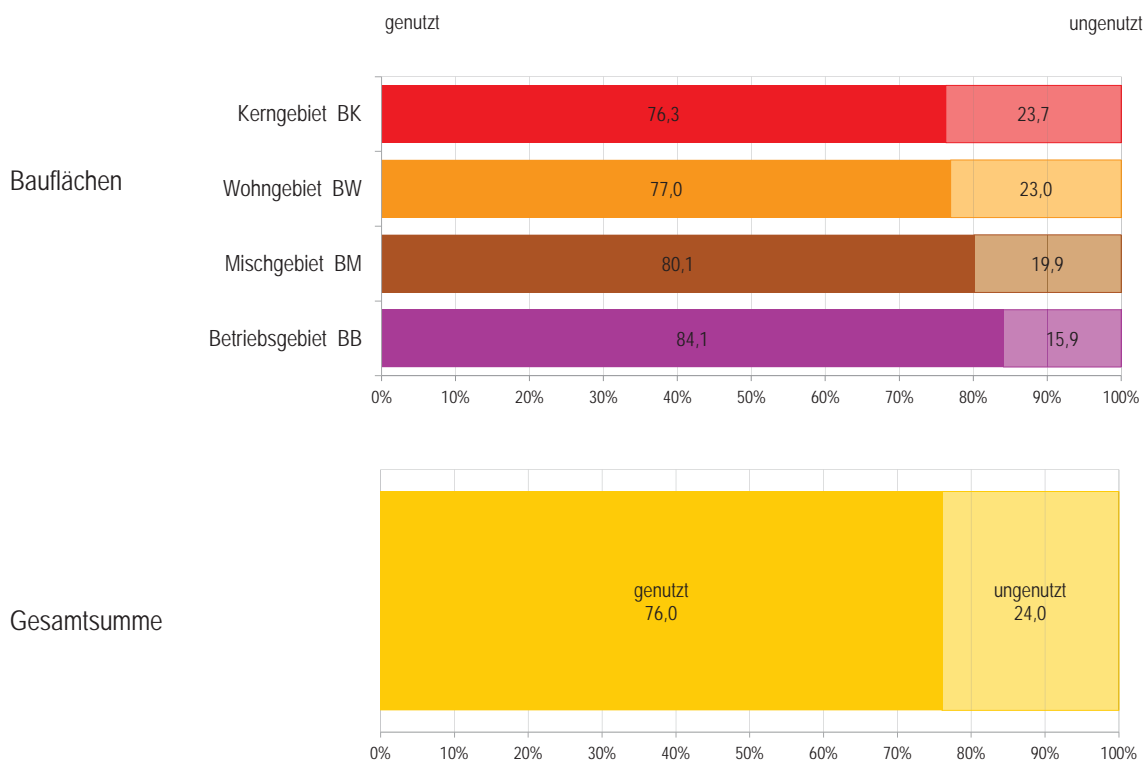


(ohne Vorbehaltsfläche)

Info: +BB +BK +BM +BW +BW-R +(BB) +(BK) +(BM) +(BW) [ohne: V-BFL, V-BEF] [d010413f030712o12 gkz80217]

Hörbranz 2012

Widmungskategorie	gewidmet [ha]	genutzt		ungenutzt	
		[ha]	[%]	[ha]	[%]
Bauflächen					
Kerngebiet BK	4,4	3,4	76,3	1,1	23,7
Wohngebiet BW	112,9	86,9	77,0	26,0	23,0
Mischgebiet BM	29,4	23,6	80,1	5,9	19,9
Betriebsgebiet BB	20,9	17,6	84,1	3,3	15,9
Summe Bauflächen	167,6	131,4	78,4	36,2	21,6
Bauerwartungsflächen					
Kerngebiet (BK)	0,0	0,0	0,0	0,0	0,0
Wohngebiet (BW)	3,0	0,2	5,9	2,8	94,1
Mischgebiet (BM)	0,4	0,0	0,1	0,4	99,9
Betriebsgebiet (BB)	2,0	0,0	0,3	2,0	99,7
Summe Bauerwartungsflächen	5,4	0,2	3,4	5,2	96,6
Gesamtsumme	173,0	131,6	76,0	41,4	24,0

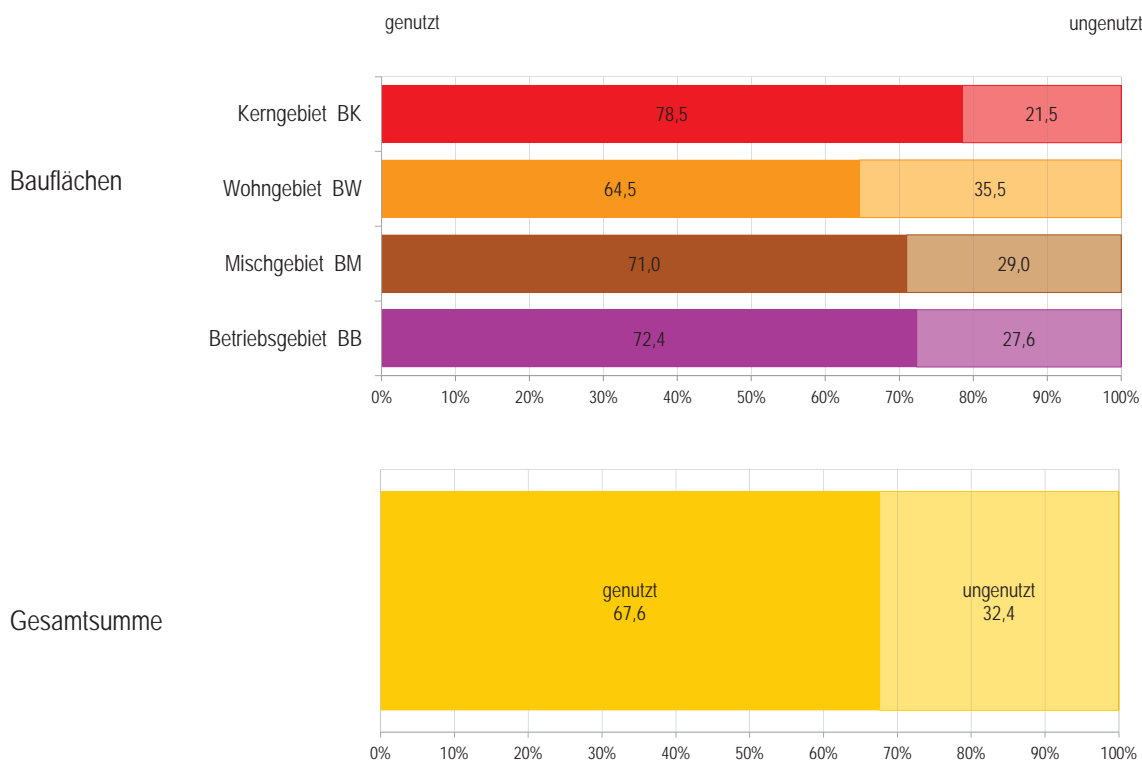


(ohne Vorbehaltsfläche)

Info: +BB +BK +BM +BW +BW-R +(BB) +(BK) +(BM) +(BW) [ohne: V-BFL, V-BEF] [d010413f030712o12 gkz80218]

Hohenems 2012

Widmungskategorie	gewidmet [ha]	genutzt		ungenutzt	
		[ha]	[%]	[ha]	[%]
Bauflächen					
Kerngebiet BK	33,3	26,2	78,5	7,2	21,5
Wohngebiet BW	256,3	165,5	64,5	90,9	35,5
Mischgebiet BM	107,0	76,0	71,0	31,0	29,0
Betriebsgebiet BB	68,7	49,7	72,4	19,0	27,6
Summe Bauflächen	465,4	317,3	68,2	148,1	31,8
Bauerwartungsflächen					
Kerngebiet (BK)	0,0	0,0	0,0	0,0	0,0
Wohngebiet (BW)	4,4	0,1	2,0	4,3	98,0
Mischgebiet (BM)	0,0	0,0	0,0	0,0	0,0
Betriebsgebiet (BB)	0,0	0,0	0,0	0,0	0,0
Summe Bauerwartungsflächen	4,4	0,1	2,0	4,3	98,0
Gesamtsumme	469,8	317,4	67,6	152,3	32,4

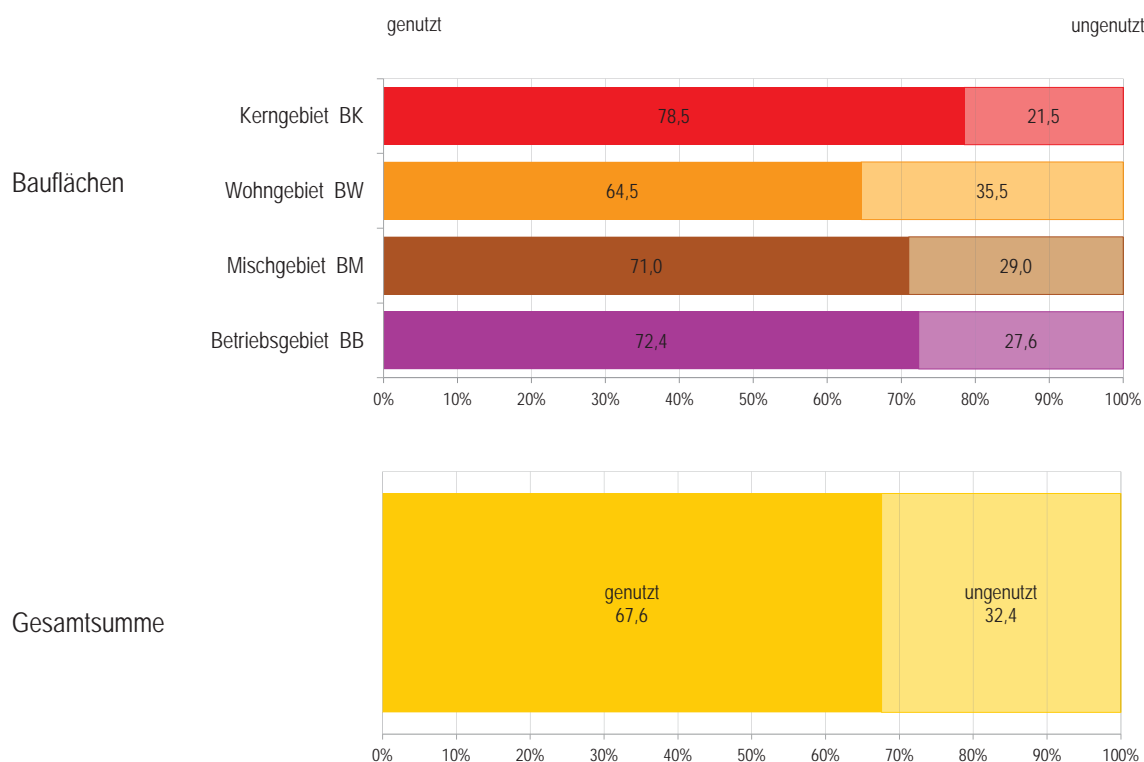


(ohne Vorbehaltsfläche)

Info: +BB +BK +BM +BW +BW-R +(BB) +(BK) +(BM) +(BW) [ohne: V-BFL, V-BEF] [d010413f030712o12 gkz80302]

Hohenems 2012

Widmungskategorie	gewidmet [ha]	genutzt		ungenutzt	
		[ha]	[%]	[ha]	[%]
Bauflächen					
Kerngebiet BK	33,3	26,2	78,5	7,2	21,5
Wohngebiet BW	256,3	165,5	64,5	90,9	35,5
Mischgebiet BM	107,0	76,0	71,0	31,0	29,0
Betriebsgebiet BB	68,7	49,7	72,4	19,0	27,6
Summe Bauflächen	465,4	317,3	68,2	148,1	31,8
Bauerwartungsflächen					
Kerngebiet (BK)	0,0	0,0	0,0	0,0	0,0
Wohngebiet (BW)	4,4	0,1	2,0	4,3	98,0
Mischgebiet (BM)	0,0	0,0	0,0	0,0	0,0
Betriebsgebiet (BB)	0,0	0,0	0,0	0,0	0,0
Summe Bauerwartungsflächen	4,4	0,1	2,0	4,3	98,0
Gesamtsumme	469,8	317,4	67,6	152,3	32,4

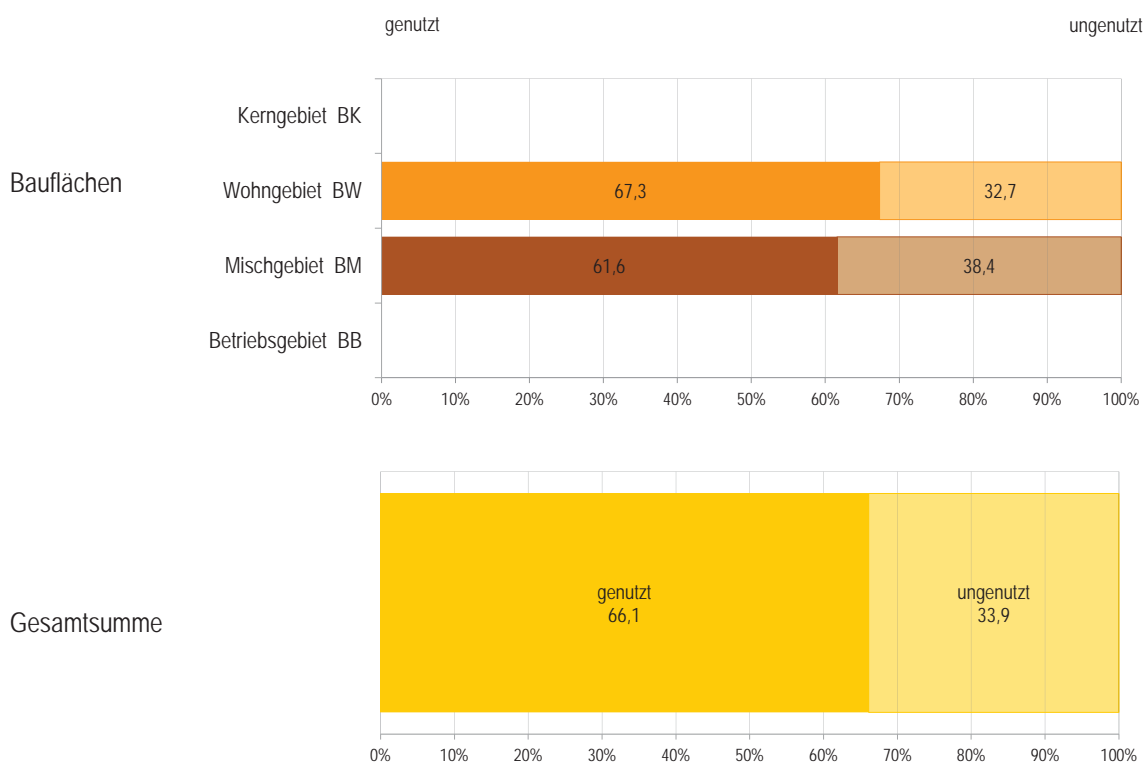


(ohne Vorbehaltsfläche)

Info: +BB +BK +BM +BW +BW-R +(BB) +(BK) +(BM) +(BW) [ohne: V-BFL, V-BEF] [d010413f030712o12 gkz80302]

Innerbraz 2012

Widmungskategorie	gewidmet [ha]	genutzt		ungenutzt	
		[ha]	[%]	[ha]	[%]
Bauflächen					
Kerngebiet BK	0,0	0,0	0,0	0,0	0,0
Wohngebiet BW	26,1	17,5	67,3	8,5	32,7
Mischgebiet BM	6,0	3,7	61,6	2,3	38,4
Betriebsgebiet BB	0,0	0,0	0,0	0,0	0,0
Summe Bauflächen	32,1	21,2	66,2	10,8	33,8
Bauerwartungsflächen					
Kerngebiet (BK)	0,0	0,0	0,0	0,0	0,0
Wohngebiet (BW)	0,1	0,0	0,0	0,1	100,0
Mischgebiet (BM)	0,0	0,0	0,0	0,0	0,0
Betriebsgebiet (BB)	0,0	0,0	0,0	0,0	0,0
Summe Bauerwartungsflächen	0,1	0,0	0,0	0,1	100,0
Gesamtsumme	32,1	21,2	66,1	10,9	33,9

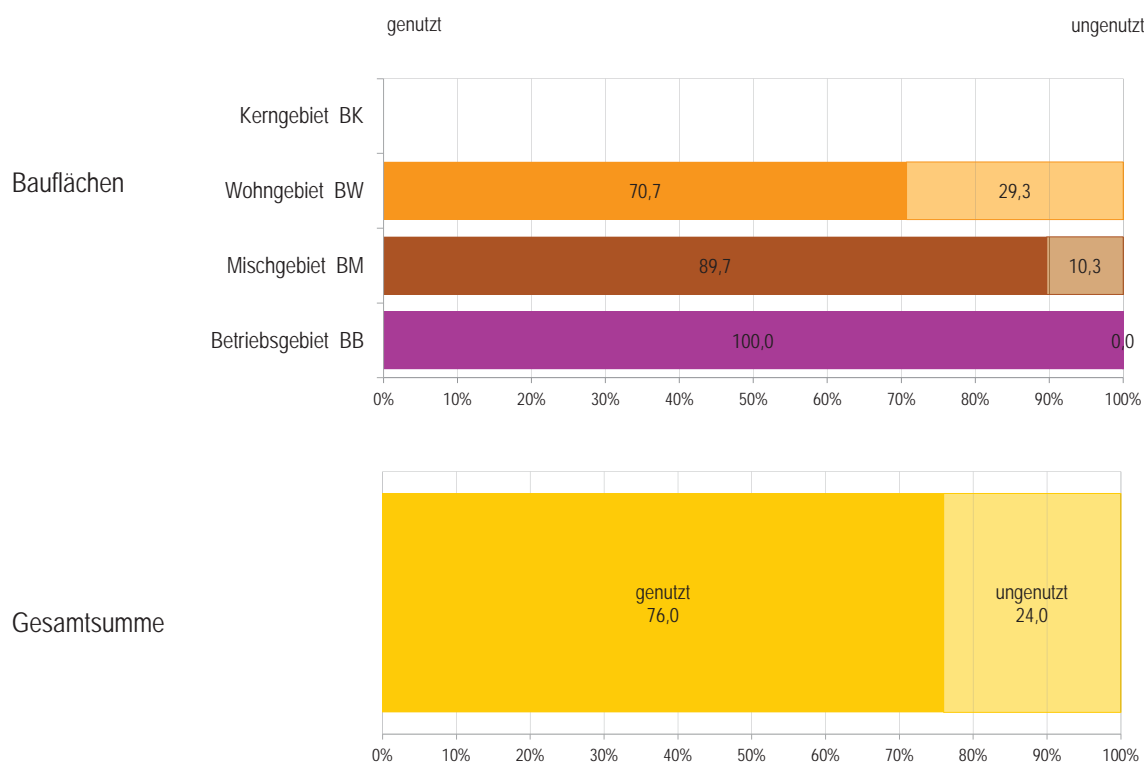


(ohne Vorbehaltsfläche)

Info: +BB +BK +BM +BW +BW-R +(BB) +(BK) +(BM) +(BW) [ohne: V-BFL, V-BEF] [d010413f030712o12 gkz80111]

Kennelbach 2012

Widmungskategorie	gewidmet [ha]	genutzt		ungenutzt	
		[ha]	[%]	[ha]	[%]
Bauflächen					
Kerngebiet BK	0,0	0,0	0,0	0,0	0,0
Wohngebiet BW	34,1	24,1	70,7	10,0	29,3
Mischgebiet BM	4,4	4,0	89,7	0,5	10,3
Betriebsgebiet BB	7,0	7,0	100,0	0,0	0,0
Summe Bauflächen	45,6	35,1	77,1	10,5	22,9
Bauerwartungsflächen					
Kerngebiet (BK)	0,0	0,0	0,0	0,0	0,0
Wohngebiet (BW)	0,7	0,0	0,1	0,7	99,9
Mischgebiet (BM)	0,0	0,0	0,0	0,0	0,0
Betriebsgebiet (BB)	0,0	0,0	0,0	0,0	0,0
Summe Bauerwartungsflächen	0,7	0,0	0,1	0,7	99,9
Gesamtsumme	46,2	35,1	76,0	11,1	24,0

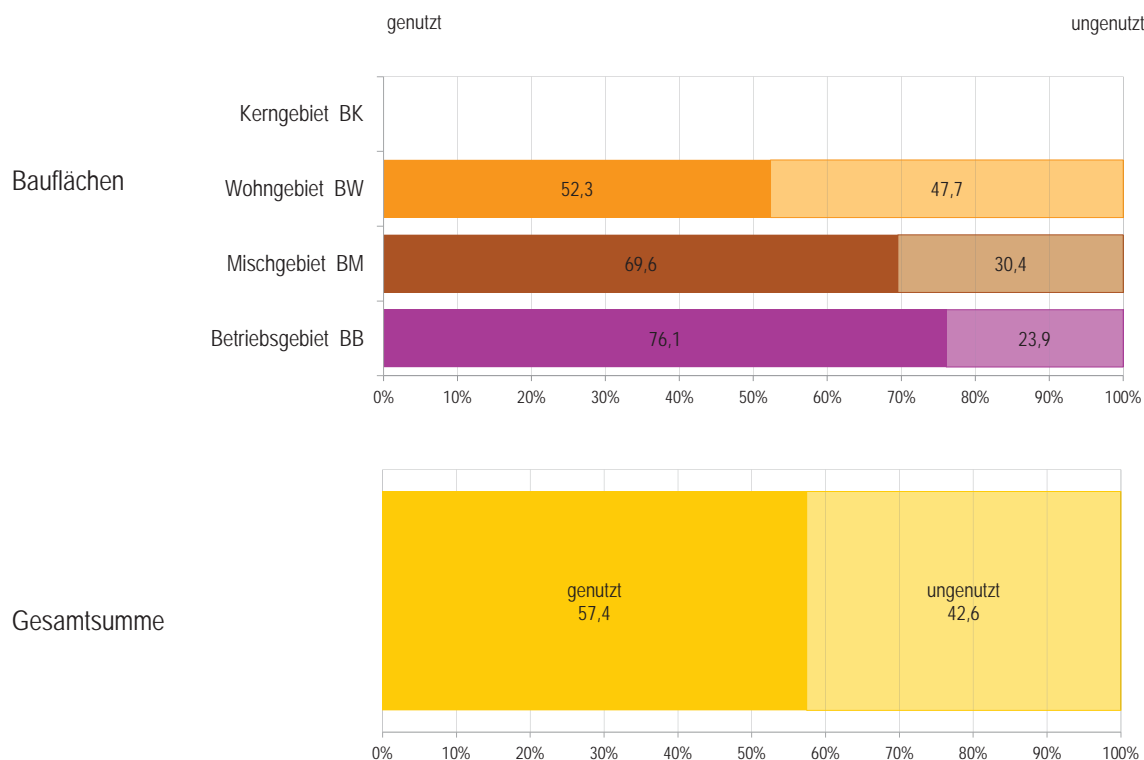


(ohne Vorbehaltsfläche)

Info: +BB +BK +BM +BW +BW-R +(BB) +(BK) +(BM) +(BW) [ohne: V-BFL, V-BEF] [d010413f030712o12 gkz80220]

Klaus 2012

Widmungskategorie	gewidmet [ha]	genutzt		ungenutzt	
		[ha]	[%]	[ha]	[%]
Bauflächen					
Kerngebiet BK	0,0	0,0	0,0	0,0	0,0
Wohngebiet BW	98,8	51,7	52,3	47,1	47,7
Mischgebiet BM	19,1	13,3	69,6	5,8	30,4
Betriebsgebiet BB	33,6	25,5	76,1	8,0	23,9
Summe Bauflächen	151,5	90,5	59,8	60,9	40,2
Bauerwartungsflächen					
Kerngebiet (BK)	0,0	0,0	0,0	0,0	0,0
Wohngebiet (BW)	3,8	0,1	1,9	3,7	98,1
Mischgebiet (BM)	0,3	0,0	0,0	0,3	100,0
Betriebsgebiet (BB)	2,2	0,0	0,0	2,2	100,0
Summe Bauerwartungsflächen	6,3	0,1	1,1	6,2	98,9
Gesamtsumme	157,8	90,6	57,4	67,2	42,6

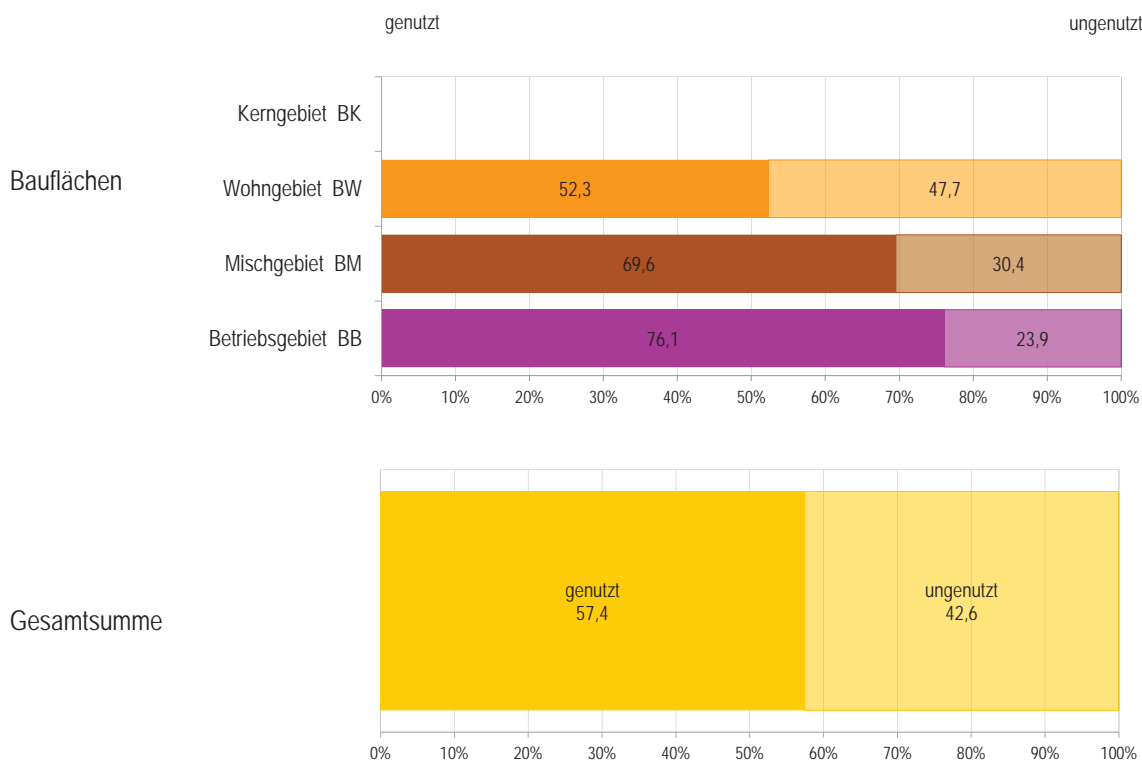


(ohne Vorbehaltsfläche)

Info: +BB +BK +BM +BW +BW-R +(BB) +(BK) +(BM) +(BW) [ohne: V-BFL, V-BEF] [d010413f030712o12 gkz80409]

Klaus 2012

Widmungskategorie	gewidmet [ha]	genutzt		ungenutzt	
		[ha]	[%]	[ha]	[%]
Bauflächen					
Kerngebiet BK	0,0	0,0	0,0	0,0	0,0
Wohngebiet BW	98,8	51,7	52,3	47,1	47,7
Mischgebiet BM	19,1	13,3	69,6	5,8	30,4
Betriebsgebiet BB	33,6	25,5	76,1	8,0	23,9
Summe Bauflächen	151,5	90,5	59,8	60,9	40,2
Bauerwartungsflächen					
Kerngebiet (BK)	0,0	0,0	0,0	0,0	0,0
Wohngebiet (BW)	3,8	0,1	1,9	3,7	98,1
Mischgebiet (BM)	0,3	0,0	0,0	0,3	100,0
Betriebsgebiet (BB)	2,2	0,0	0,0	2,2	100,0
Summe Bauerwartungsflächen	6,3	0,1	1,1	6,2	98,9
Gesamtsumme	157,8	90,6	57,4	67,2	42,6

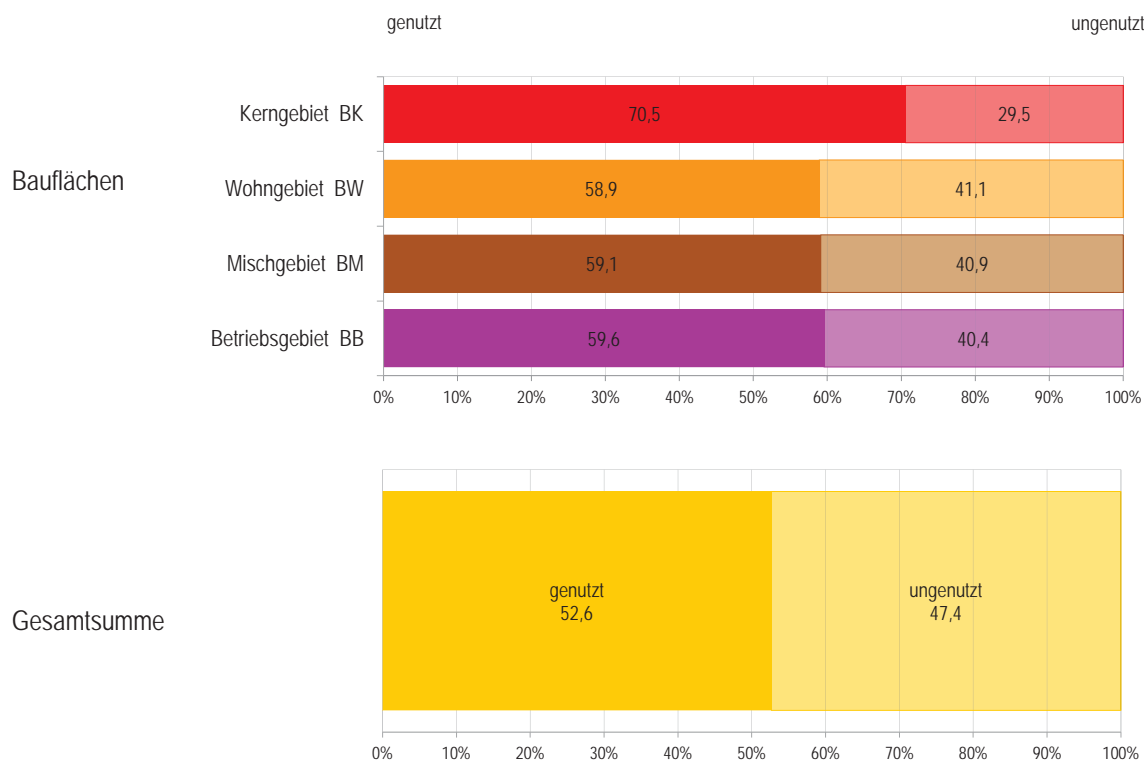


(ohne Vorbehaltsfläche)

Info: +BB +BK +BM +BW +BW-R +(BB) +(BK) +(BM) +(BW) [ohne: V-BFL, V-BEF] [d010413f030712o12 gkz80409]

Koblach 2012

Widmungskategorie	gewidmet [ha]	genutzt		ungenutzt	
		[ha]	[%]	[ha]	[%]
Bauflächen					
Kerngebiet BK	7,0	4,9	70,5	2,1	29,5
Wohngebiet BW	77,0	45,4	58,9	31,6	41,1
Mischgebiet BM	77,2	45,6	59,1	31,5	40,9
Betriebsgebiet BB	29,3	17,4	59,6	11,8	40,4
Summe Bauflächen	190,4	113,3	59,5	77,1	40,5
Bauerwartungsflächen					
Kerngebiet (BK)	0,0	0,0	0,0	0,0	0,0
Wohngebiet (BW)	23,9	0,5	2,1	23,4	97,9
Mischgebiet (BM)	2,1	0,1	5,4	2,0	94,6
Betriebsgebiet (BB)	0,0	0,0	0,0	0,0	0,0
Summe Bauerwartungsflächen	26,0	0,6	2,4	25,4	97,6
Gesamtsumme	216,4	113,9	52,6	102,5	47,4

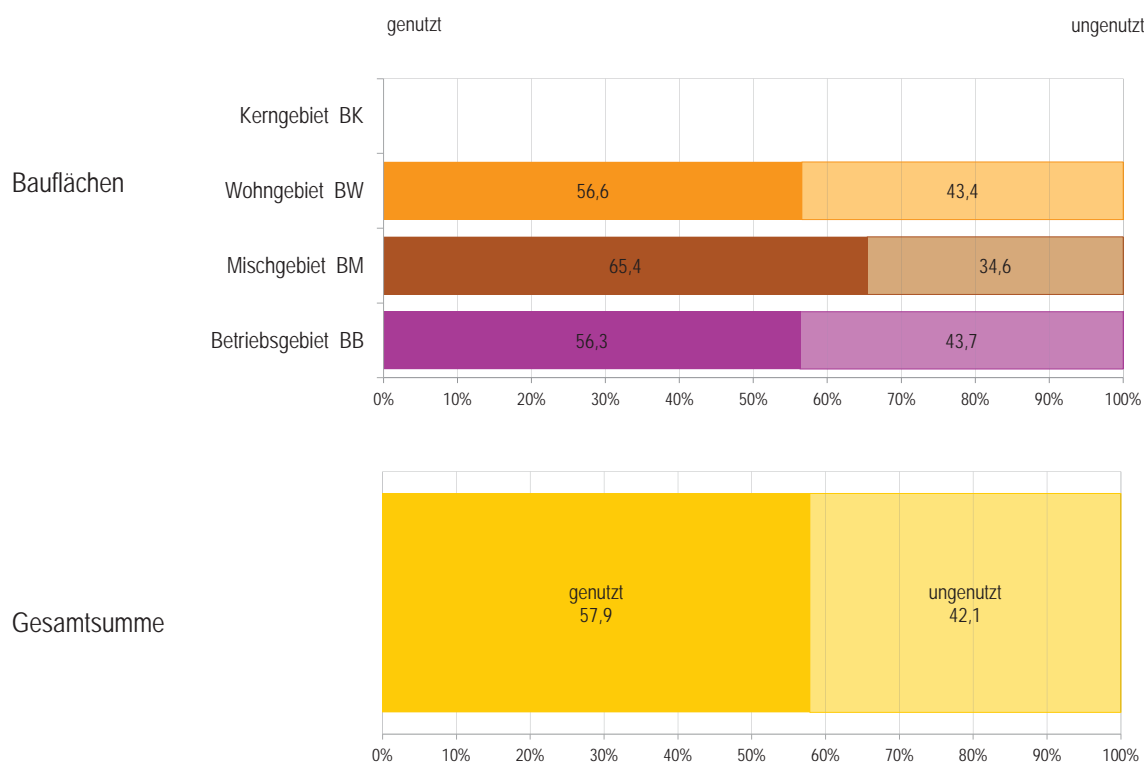


(ohne Vorbehaltsfläche)

Info: +BB +BK +BM +BW +BW-R +(BB) +(BK) +(BM) +(BW) [ohne: V-BFL, V-BEF] [d010413f030712o12 gkz80410]

Krumbach 2012

Widmungskategorie	gewidmet [ha]	genutzt		ungenutzt	
		[ha]	[%]	[ha]	[%]
Bauflächen					
Kerngebiet BK	0,0	0,0	0,0	0,0	0,0
Wohngebiet BW	8,8	5,0	56,6	3,8	43,4
Mischgebiet BM	18,7	12,2	65,4	6,5	34,6
Betriebsgebiet BB	2,7	1,5	56,3	1,2	43,7
Summe Bauflächen	30,2	18,7	62,0	11,5	38,0
Bauerwartungsflächen					
Kerngebiet (BK)	0,0	0,0	0,0	0,0	0,0
Wohngebiet (BW)	1,0	0,0	4,0	0,9	96,0
Mischgebiet (BM)	1,4	0,1	5,9	1,3	94,1
Betriebsgebiet (BB)	0,0	0,0	0,0	0,0	0,0
Summe Bauerwartungsflächen	2,4	0,1	5,1	2,2	94,9
Gesamtsumme	32,6	18,9	57,9	13,7	42,1

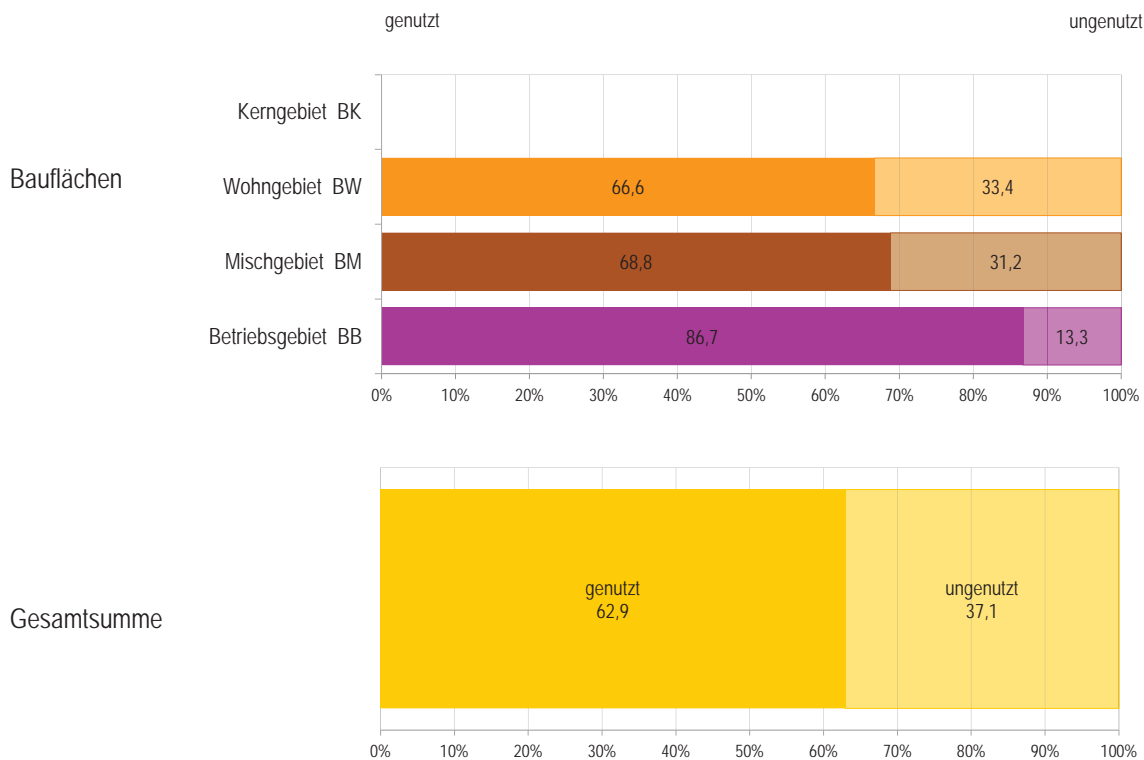


(ohne Vorbehaltsfläche)

Info: +BB +BK +BM +BW +BW-R +(BB) +(BK) +(BM) +(BW) [ohne: V-BFL, V-BEF] [d010413f030712o12 gkz80221]

Langen 2012

Widmungskategorie	gewidmet [ha]	genutzt		ungenutzt	
		[ha]	[%]	[ha]	[%]
Bauflächen					
Kerngebiet BK	0,0	0,0	0,0	0,0	0,0
Wohngebiet BW	22,0	14,7	66,6	7,3	33,4
Mischgebiet BM	13,3	9,1	68,8	4,1	31,2
Betriebsgebiet BB	5,4	4,7	86,7	0,7	13,3
Summe Bauflächen	40,7	28,5	70,0	12,2	30,0
Bauerwartungsflächen					
Kerngebiet (BK)	0,0	0,0	0,0	0,0	0,0
Wohngebiet (BW)	3,6	0,1	4,1	3,4	95,9
Mischgebiet (BM)	1,7	0,3	17,9	1,4	82,1
Betriebsgebiet (BB)	0,0	0,0	0,0	0,0	0,0
Summe Bauerwartungsflächen	5,3	0,5	8,6	4,8	91,4
Gesamtsumme	45,9	28,9	62,9	17,0	37,1

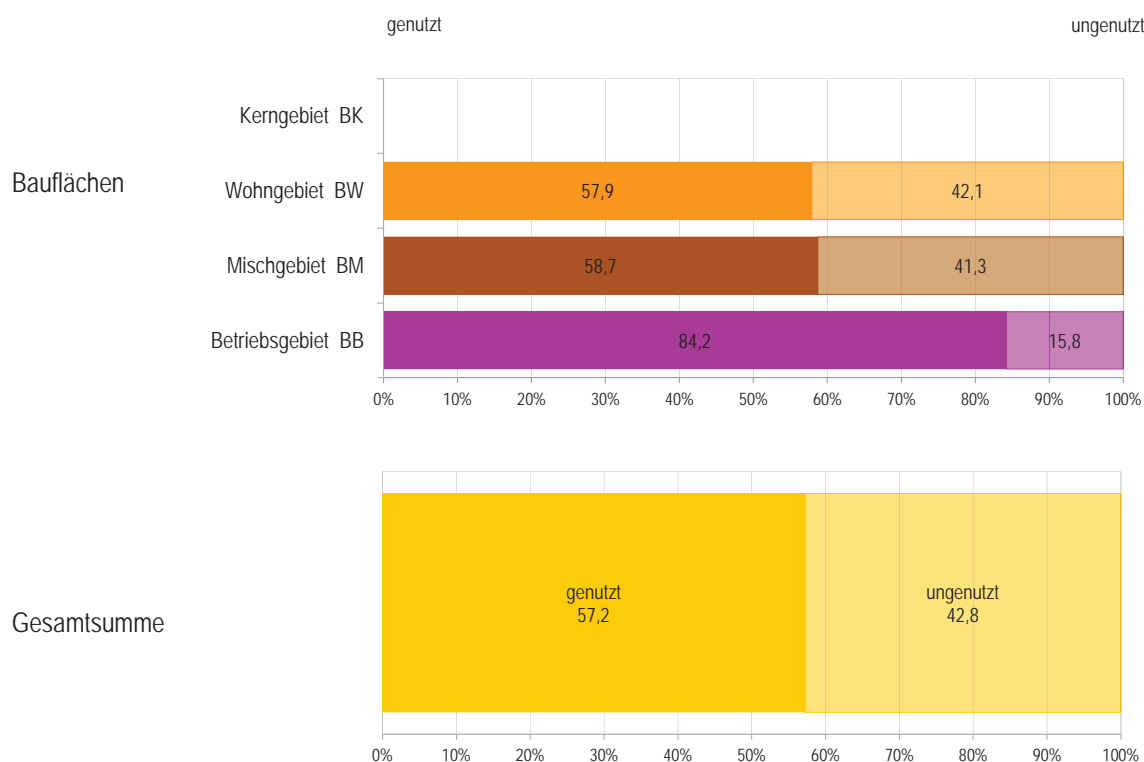


(ohne Vorbehaltsfläche)

Info: +BB +BK +BM +BW +BW-R +(BB) +(BK) +(BM) +(BW) [ohne: V-BFL, V-BEF] [d010413f030712o12 gkz80222]

Langenegg 2012

Widmungskategorie	gewidmet [ha]	genutzt		ungenutzt	
		[ha]	[%]	[ha]	[%]
Bauflächen					
Kerngebiet BK	0,0	0,0	0,0	0,0	0,0
Wohngebiet BW	14,2	8,2	57,9	6,0	42,1
Mischgebiet BM	12,9	7,6	58,7	5,3	41,3
Betriebsgebiet BB	4,5	3,8	84,2	0,7	15,8
Summe Bauflächen	31,6	19,6	62,0	12,0	38,0
Bauerwartungsflächen					
Kerngebiet (BK)	0,0	0,0	0,0	0,0	0,0
Wohngebiet (BW)	1,4	0,0	1,1	1,4	98,9
Mischgebiet (BM)	1,4	0,1	8,1	1,3	91,9
Betriebsgebiet (BB)	0,0	0,0	0,0	0,0	0,0
Summe Bauerwartungsflächen	2,9	0,1	4,6	2,7	95,4
Gesamtsumme	34,5	19,7	57,2	14,7	42,8

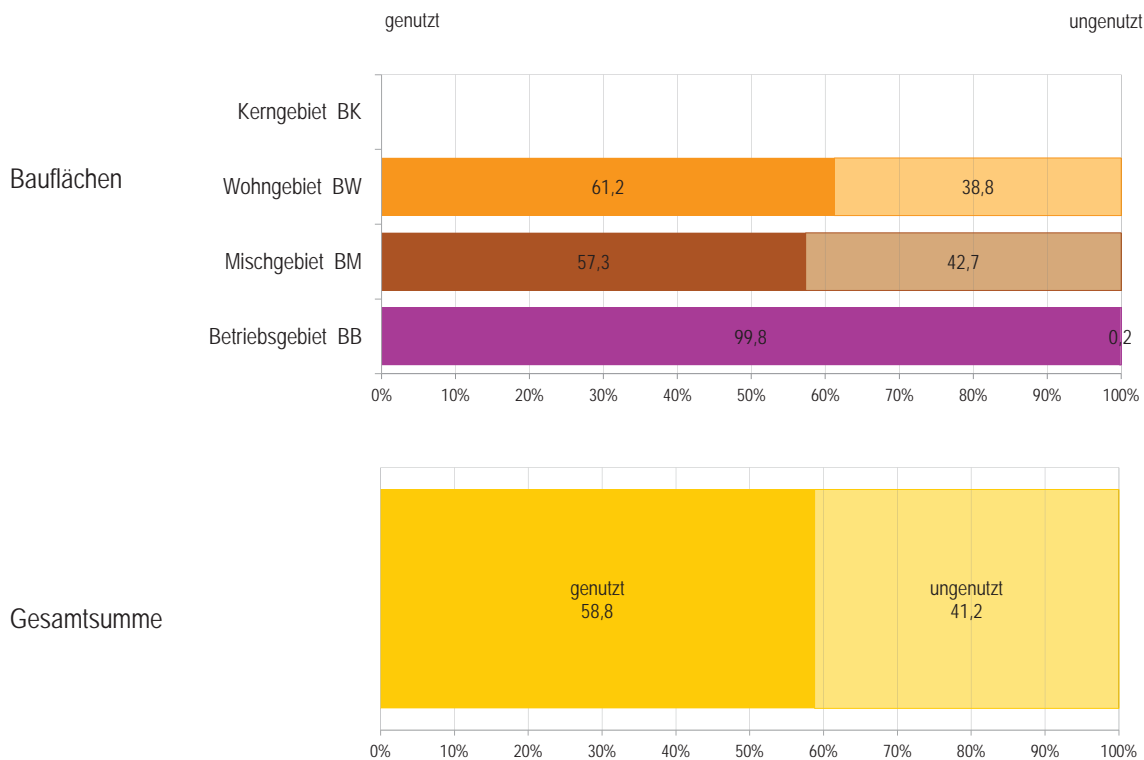


(ohne Vorbehaltsfläche)

Info: +BB +BK +BM +BW +BW-R +(BB) +(BK) +(BM) +(BW) [ohne: V-BFL, V-BEF] [d010413f030712o12 gkz80223]

Laterns 2012

Widmungskategorie	gewidmet [ha]	genutzt		ungenutzt	
		[ha]	[%]	[ha]	[%]
Bauflächen					
Kerngebiet BK	0,0	0,0	0,0	0,0	0,0
Wohngebiet BW	9,9	6,0	61,2	3,8	38,8
Mischgebiet BM	19,3	11,1	57,3	8,2	42,7
Betriebsgebiet BB	0,1	0,1	99,8	0,0	0,2
Summe Bauflächen	29,3	17,2	58,8	12,1	41,2
Bauerwartungsflächen					
Kerngebiet (BK)	0,0	0,0	0,0	0,0	0,0
Wohngebiet (BW)	0,0	0,0	0,0	0,0	0,0
Mischgebiet (BM)	0,0	0,0	0,0	0,0	0,0
Betriebsgebiet (BB)	0,0	0,0	0,0	0,0	0,0
Summe Bauerwartungsflächen	0,0	0,0	0,0	0,0	0,0
Gesamtsumme	29,3	17,2	58,8	12,1	41,2

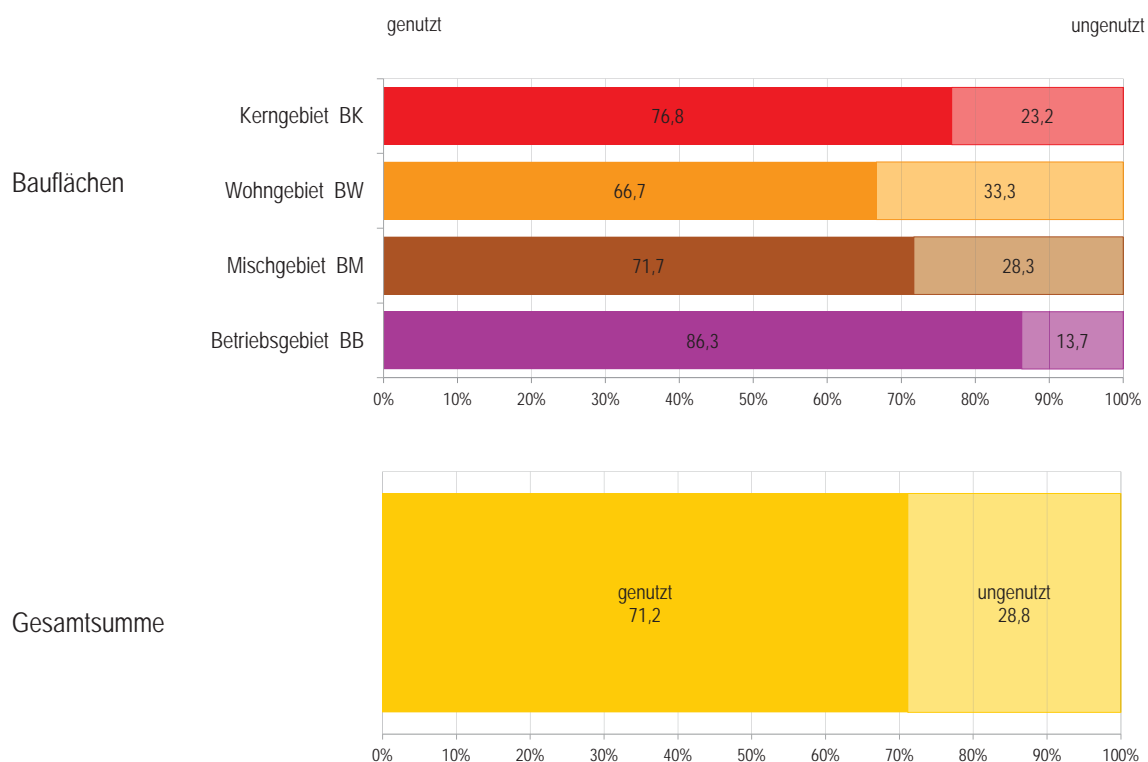


(ohne Vorbehaltsfläche)

Info: +BB +BK +BM +BW +BW-R +(BB) +(BK) +(BM) +(BW) [ohne: V-BFL, V-BEF] [d010413f030712o12 gkz80411]

Lauterach 2012

Widmungskategorie	gewidmet [ha]	genutzt		ungenutzt	
		[ha]	[%]	[ha]	[%]
Bauflächen	[ha]	[ha]	[%]	[ha]	[%]
Kerngebiet BK	11,0	8,5	76,8	2,6	23,2
Wohngebiet BW	144,8	96,5	66,7	48,3	33,3
Mischgebiet BM	93,5	67,0	71,7	26,5	28,3
Betriebsgebiet BB	45,4	39,2	86,3	6,2	13,7
Summe Bauflächen	294,7	211,2	71,7	83,5	28,3
Bauerwartungsflächen	[ha]	[ha]	[%]	[ha]	[%]
Kerngebiet (BK)	0,0	0,0	0,0	0,0	0,0
Wohngebiet (BW)	2,1	0,0	0,0	2,1	100,0
Mischgebiet (BM)	0,0	0,0	0,0	0,0	0,0
Betriebsgebiet (BB)	0,0	0,0	0,0	0,0	0,0
Summe Bauerwartungsflächen	2,1	0,0	0,0	2,1	100,0
Gesamtsumme	296,8	211,2	71,2	85,6	28,8

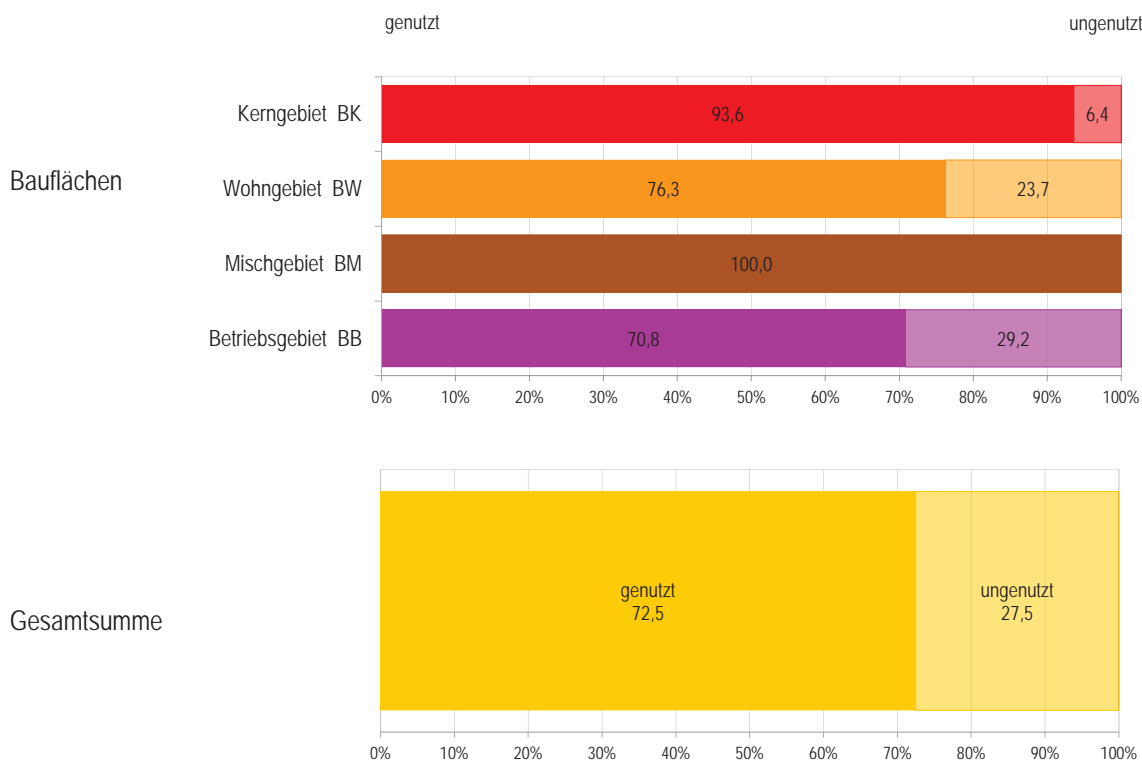


(ohne Vorbehaltsfläche)

Info: +BB +BK +BM +BW +BW-R +(BB) +(BK) +(BM) +(BW) [ohne: V-BFL, V-BEF] [d010413f030712o12 gkz80224]

Lech 2012

Widmungskategorie	gewidmet [ha]	genutzt		ungenutzt	
		[ha]	[%]	[ha]	[%]
Bauflächen					
Kerngebiet BK	1,2	1,1	93,6	0,1	6,4
Wohngebiet BW	81,2	61,9	76,3	19,3	23,7
Mischgebiet BM	0,2	0,2	100,0	0,0	0,0
Betriebsgebiet BB	1,1	0,8	70,8	0,3	29,2
Summe Bauflächen	83,7	64,0	76,5	19,7	23,5
Bauerwartungsflächen					
Kerngebiet (BK)	0,0	0,0	0,0	0,0	0,0
Wohngebiet (BW)	4,9	0,2	5,0	4,7	95,0
Mischgebiet (BM)	0,0	0,0	0,0	0,0	0,0
Betriebsgebiet (BB)	0,0	0,0	0,0	0,0	0,0
Summe Bauerwartungsflächen	4,9	0,2	5,0	4,7	95,0
Gesamtsumme	88,6	64,2	72,5	24,4	27,5

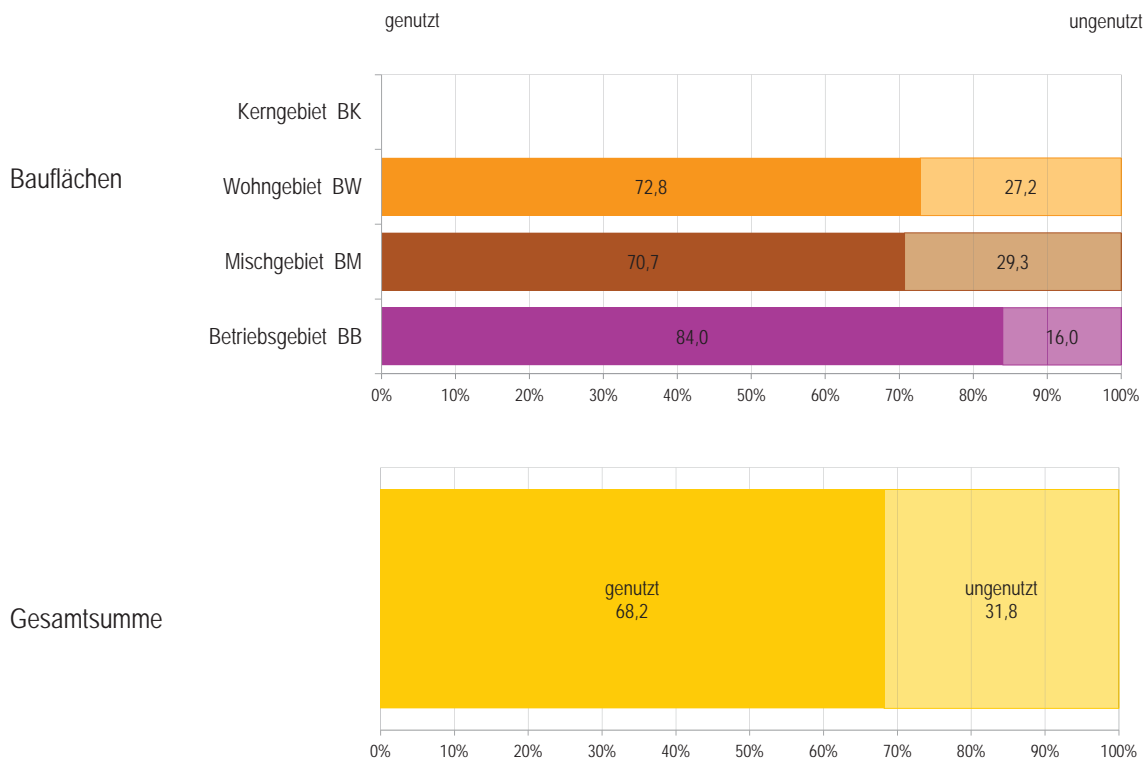


(ohne Vorbehaltsfläche)

Info: +BB +BK +BM +BW +BW-R +(BB) +(BK) +(BM) +(BW) [ohne: V-BFL, V-BEF] [d010413f030712o12 gkz80113]

Lingenau 2012

Widmungskategorie	gewidmet [ha]	genutzt		ungenutzt	
		[ha]	[%]	[ha]	[%]
Bauflächen					
Kerngebiet BK	0,0	0,0	0,0	0,0	0,0
Wohngebiet BW	14,5	10,6	72,8	3,9	27,2
Mischgebiet BM	14,3	10,1	70,7	4,2	29,3
Betriebsgebiet BB	5,1	4,3	84,0	0,8	16,0
Summe Bauflächen	34,0	25,0	73,6	9,0	26,4
Bauerwartungsflächen					
Kerngebiet (BK)	0,0	0,0	0,0	0,0	0,0
Wohngebiet (BW)	2,7	0,1	3,1	2,6	96,9
Mischgebiet (BM)	0,0	0,0	0,0	0,0	0,0
Betriebsgebiet (BB)	0,9	0,5	55,5	0,4	44,5
Summe Bauerwartungsflächen	3,6	0,6	16,3	3,0	83,7
Gesamtsumme	37,5	25,6	68,2	11,9	31,8

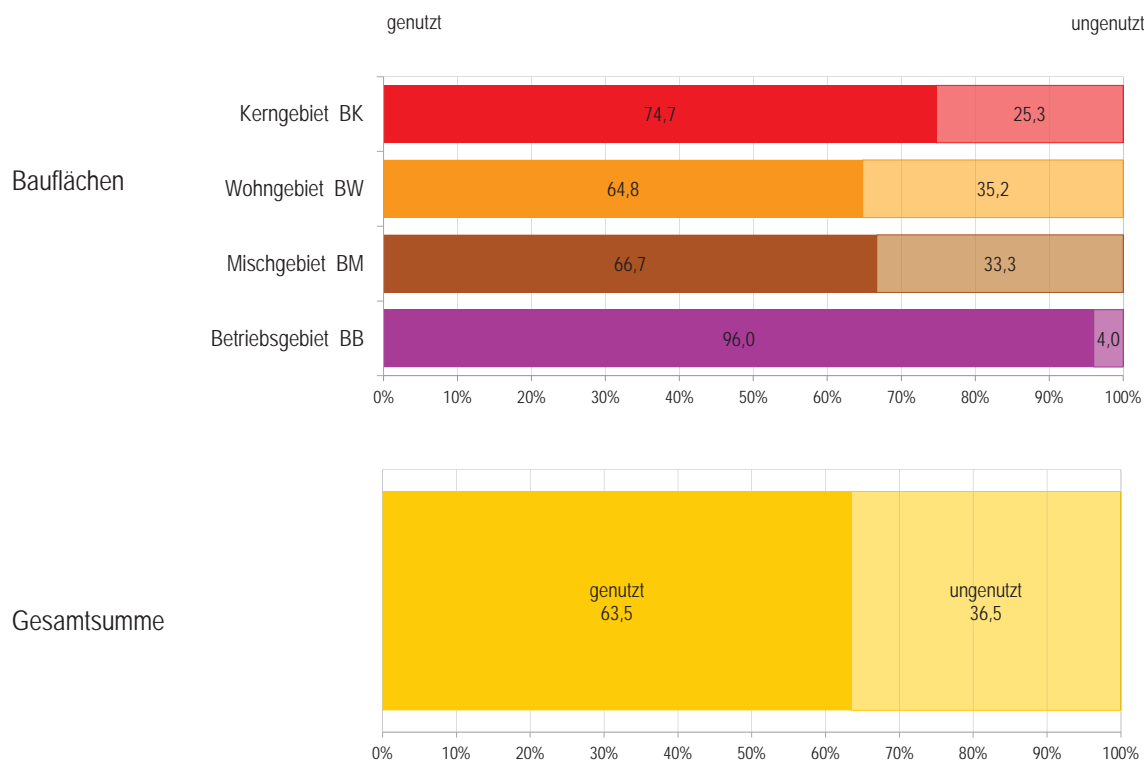


(ohne Vorbehaltsfläche)

Info: +BB +BK +BM +BW +BW-R +(BB) +(BK) +(BM) +(BW) [ohne: V-BFL, V-BEF] [d010413f030712o12 gkz80225]

Lochau 2012

Widmungskategorie	gewidmet [ha]	genutzt		ungenutzt	
		[ha]	[%]	[ha]	[%]
Bauflächen					
Kerngebiet BK	7,0	5,3	74,7	1,8	25,3
Wohngebiet BW	89,5	58,0	64,8	31,5	35,2
Mischgebiet BM	34,6	23,1	66,7	11,5	33,3
Betriebsgebiet BB	2,9	2,8	96,0	0,1	4,0
Summe Bauflächen	134,1	89,1	66,5	44,9	33,5
Bauerwartungsflächen					
Kerngebiet (BK)	0,0	0,0	0,0	0,0	0,0
Wohngebiet (BW)	6,1	0,1	1,9	6,0	98,1
Mischgebiet (BM)	0,2	0,0	0,0	0,2	100,0
Betriebsgebiet (BB)	0,5	0,2	48,0	0,3	52,0
Summe Bauerwartungsflächen	6,8	0,4	5,3	6,5	94,7
Gesamtsumme	140,9	89,5	63,5	51,4	36,5

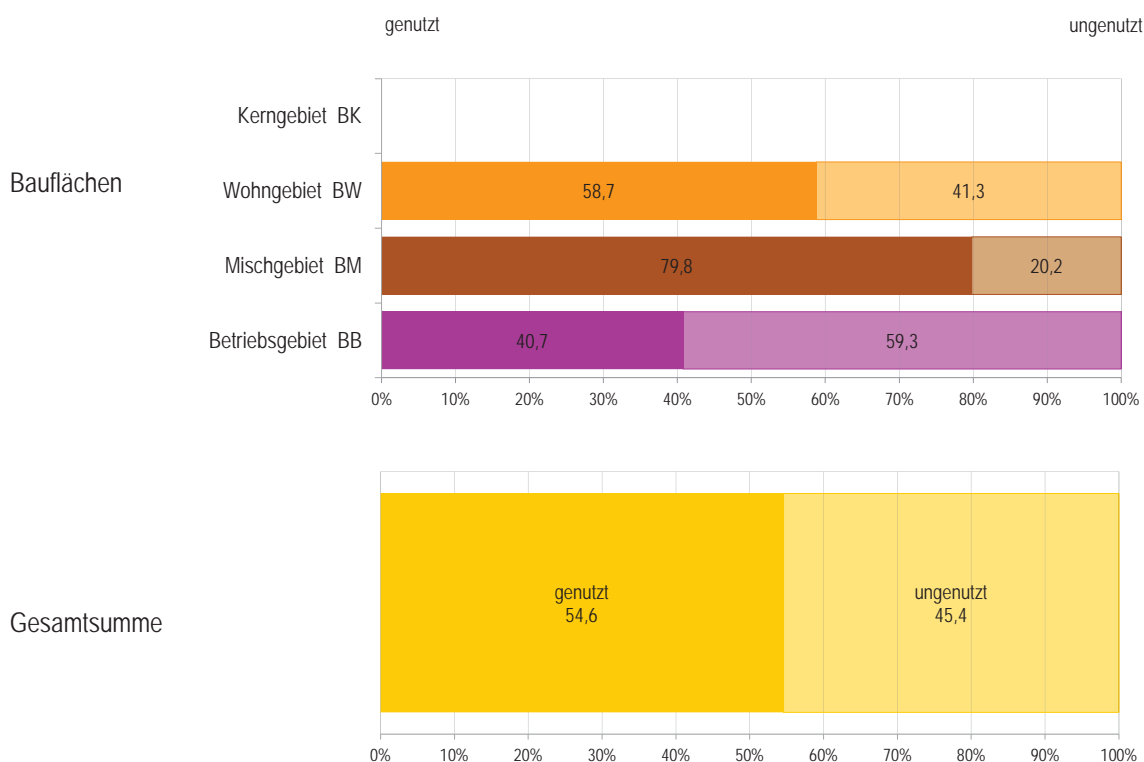


(ohne Vorbehaltsfläche)

Info: +BB +BK +BM +BW +BW-R +(BB) +(BK) +(BM) +(BW) [ohne: V-BFL, V-BEF] [d010413f030712o12 gkz80226]

Lorüns 2012

Widmungskategorie	gewidmet [ha]	genutzt		ungenutzt	
		[ha]	[%]	[ha]	[%]
Bauflächen					
Kerngebiet BK	0,0	0,0	0,0	0,0	0,0
Wohngebiet BW	11,0	6,5	58,7	4,5	41,3
Mischgebiet BM	2,0	1,6	79,8	0,4	20,2
Betriebsgebiet BB	7,0	2,9	40,7	4,2	59,3
Summe Bauflächen	20,0	10,9	54,6	9,1	45,4
Bauerwartungsflächen					
Kerngebiet (BK)	0,0	0,0	0,0	0,0	0,0
Wohngebiet (BW)	0,0	0,0	0,0	0,0	0,0
Mischgebiet (BM)	0,0	0,0	0,0	0,0	0,0
Betriebsgebiet (BB)	0,0	0,0	0,0	0,0	0,0
Summe Bauerwartungsflächen	0,0	0,0	0,0	0,0	0,0
Gesamtsumme	20,0	10,9	54,6	9,1	45,4

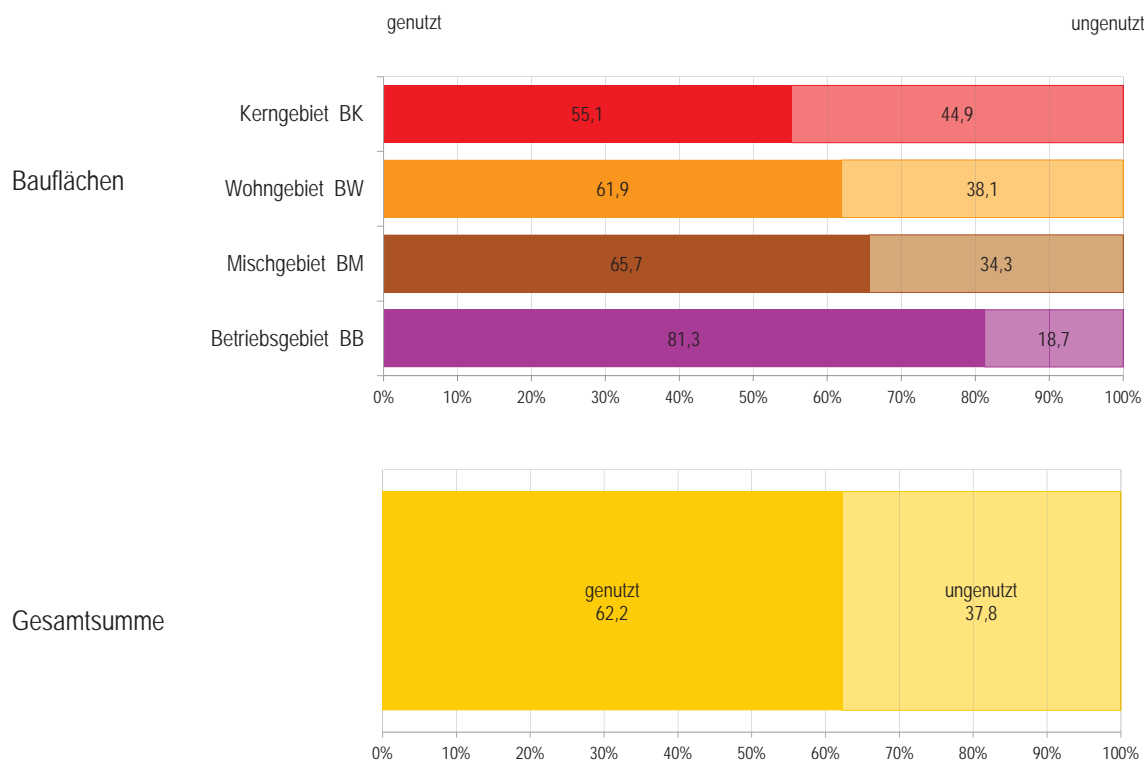


(ohne Vorbehaltsfläche)

Info: +BB +BK +BM +BW +BW-R +(BB) +(BK) +(BM) +(BW) [ohne: V-BFL, V-BEF] [d010413f030712o12 gkz80114]

Ludesch 2012

Widmungskategorie	gewidmet [ha]	genutzt		ungenutzt	
		[ha]	[%]	[ha]	[%]
Bauflächen					
Kerngebiet BK	2,8	1,6	55,1	1,3	44,9
Wohngebiet BW	56,9	35,2	61,9	21,7	38,1
Mischgebiet BM	38,3	25,2	65,7	13,1	34,3
Betriebsgebiet BB	10,7	8,7	81,3	2,0	18,7
Summe Bauflächen	108,8	70,7	65,0	38,1	35,0
Bauerwartungsflächen					
Kerngebiet (BK)	0,0	0,0	0,0	0,0	0,0
Wohngebiet (BW)	4,6	0,1	3,0	4,4	97,0
Mischgebiet (BM)	0,0	0,0	0,0	0,0	0,0
Betriebsgebiet (BB)	0,5	0,0	0,1	0,5	99,9
Summe Bauerwartungsflächen	5,0	0,1	2,7	4,9	97,3
Gesamtsumme	113,8	70,8	62,2	43,0	37,8

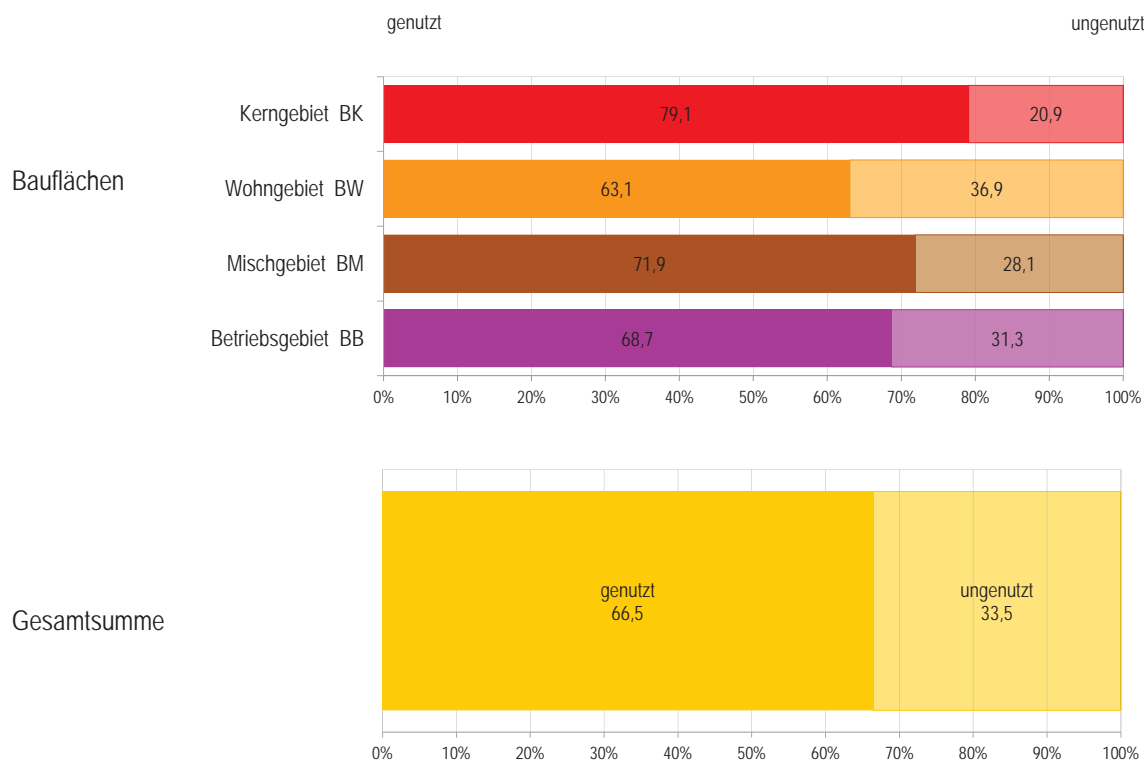


(ohne Vorbehaltsfläche)

Info: +BB +BK +BM +BW +BW-R +(BB) +(BK) +(BM) +(BW) [ohne: V-BFL, V-BEF] [d010413f030712o12 gkz80115]

Lustenau 2012

Widmungskategorie	gewidmet [ha]	genutzt		ungenutzt	
		[ha]	[%]	[ha]	[%]
Bauflächen					
Kerngebiet BK	45,2	35,8	79,1	9,4	20,9
Wohngebiet BW	344,7	217,4	63,1	127,3	36,9
Mischgebiet BM	199,4	143,3	71,9	56,0	28,1
Betriebsgebiet BB	53,4	36,7	68,7	16,7	31,3
Summe Bauflächen	642,8	433,2	67,4	209,6	32,6
Bauerwartungsflächen					
Kerngebiet (BK)	0,0	0,0	0,0	0,0	0,0
Wohngebiet (BW)	7,3	0,0	0,3	7,3	99,7
Mischgebiet (BM)	1,9	0,0	1,1	1,9	98,9
Betriebsgebiet (BB)	0,0	0,0	0,0	0,0	0,0
Summe Bauerwartungsflächen	9,2	0,0	0,4	9,1	99,6
Gesamtsumme	651,9	433,2	66,5	218,7	33,5

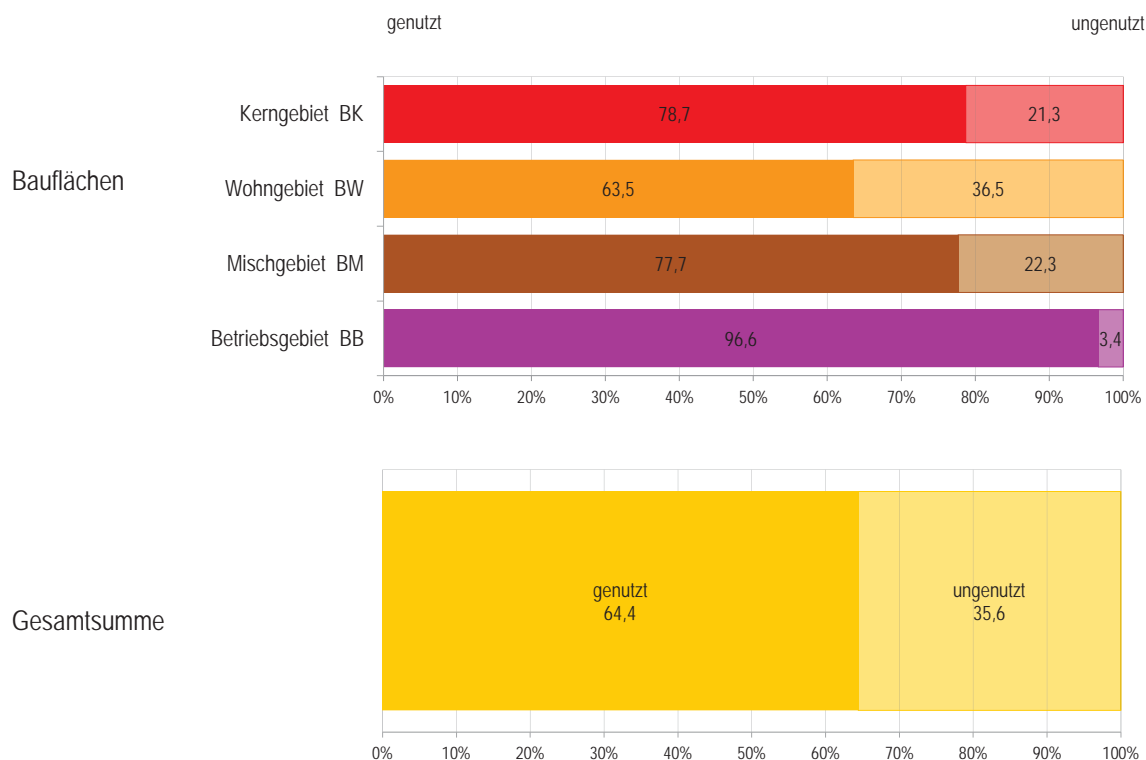


(ohne Vorbehaltsfläche)

Info: +BB +BK +BM +BW +BW-R +(BB) +(BK) +(BM) +(BW) [ohne: V-BFL, V-BEF] [d010413f030712o12 gkz80303]

Mäder 2012

Widmungskategorie	gewidmet [ha]	genutzt		ungenutzt	
		[ha]	[%]	[ha]	[%]
Bauflächen					
Kerngebiet BK	5,9	4,7	78,7	1,3	21,3
Wohngebiet BW	71,4	45,3	63,5	26,1	36,5
Mischgebiet BM	24,1	18,7	77,7	5,4	22,3
Betriebsgebiet BB	14,2	13,8	96,6	0,5	3,4
Summe Bauflächen	115,6	82,4	71,3	33,2	28,7
Bauerwartungsflächen					
Kerngebiet (BK)	0,0	0,0	0,0	0,0	0,0
Wohngebiet (BW)	4,1	0,0	0,4	4,1	99,6
Mischgebiet (BM)	3,7	0,2	5,1	3,5	94,9
Betriebsgebiet (BB)	4,9	0,0	0,0	4,9	100,0
Summe Bauerwartungsflächen	12,7	0,2	1,6	12,5	98,4
Gesamtsumme	128,3	82,7	64,4	45,7	35,6

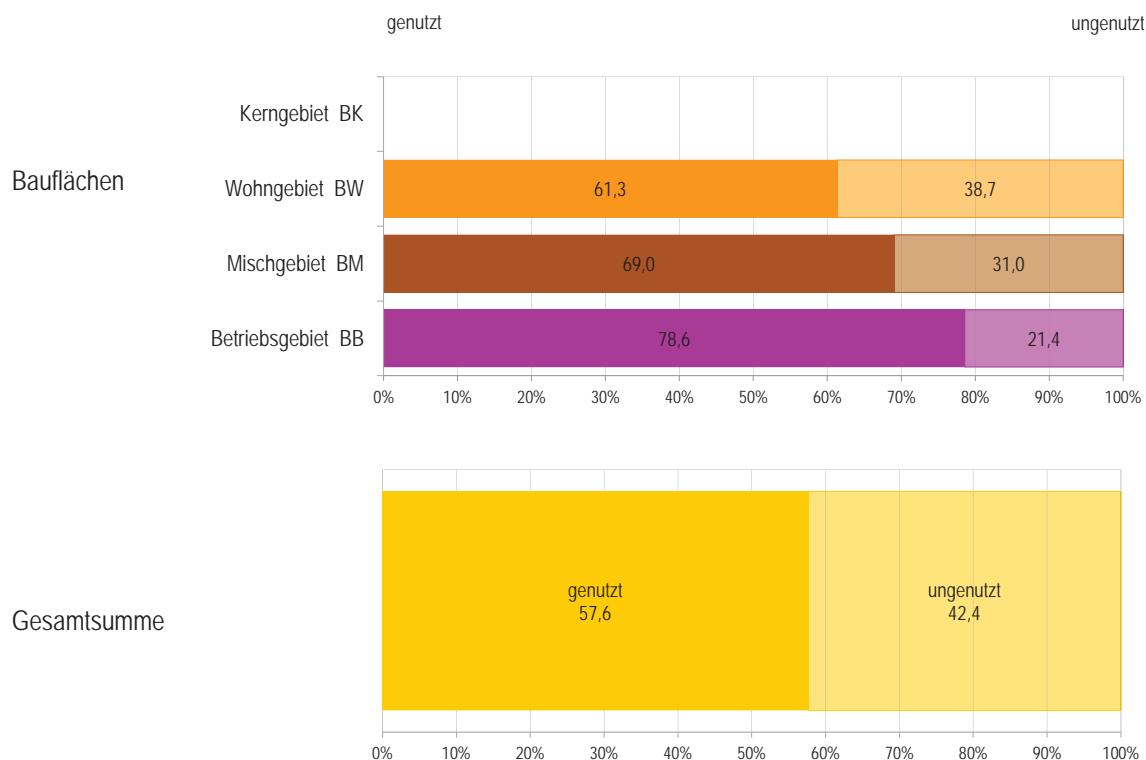


(ohne Vorbehaltsfläche)

Info: +BB +BK +BM +BW +BW-R +(BB) +(BK) +(BM) +(BW) [ohne: V-BFL, V-BEF] [d010413f030712o12 gkz80412]

Meinungen 2012

Widmungskategorie	gewidmet [ha]	genutzt		ungenutzt	
		[ha]	[%]	[ha]	[%]
Bauflächen					
Kerngebiet BK	0,0	0,0	0,0	0,0	0,0
Wohngebiet BW	80,0	49,1	61,3	30,9	38,7
Mischgebiet BM	7,1	4,9	69,0	2,2	31,0
Betriebsgebiet BB	9,8	7,7	78,6	2,1	21,4
Summe Bauflächen	96,9	61,6	63,6	35,2	36,4
Bauerwartungsflächen					
Kerngebiet (BK)	0,0	0,0	0,0	0,0	0,0
Wohngebiet (BW)	8,7	0,1	1,0	8,6	99,0
Mischgebiet (BM)	0,6	0,0	3,1	0,6	96,9
Betriebsgebiet (BB)	1,0	0,0	1,3	1,0	98,7
Summe Bauerwartungsflächen	10,3	0,1	1,1	10,2	98,9
Gesamtsumme	107,1	61,8	57,6	45,4	42,4

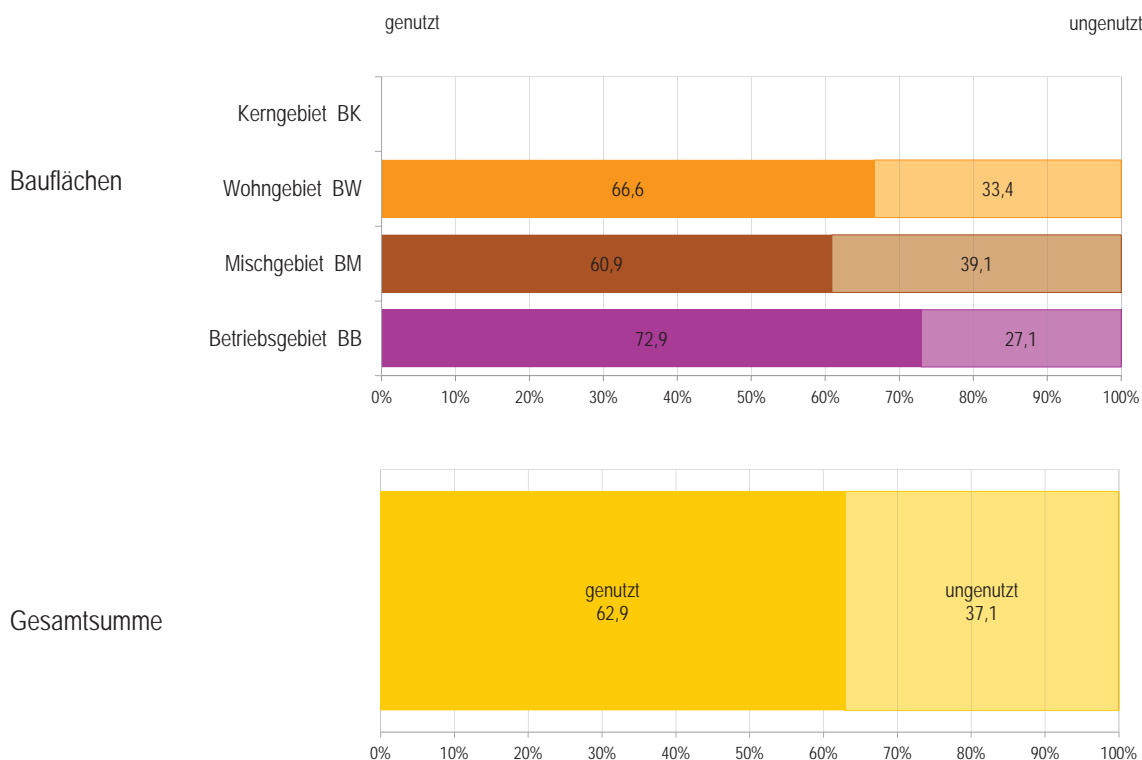


(ohne Vorbehaltsfläche)

Info: +BB +BK +BM +BW +BW-R +(BB) +(BK) +(BM) +(BW) [ohne: V-BFL, V-BEF] [d010413f030712o12 gkz80413]

Mellau 2012

Widmungskategorie	gewidmet [ha]	genutzt		ungenutzt	
		[ha]	[%]	[ha]	[%]
Bauflächen					
Kerngebiet BK	0,0	0,0	0,0	0,0	0,0
Wohngebiet BW	17,3	11,6	66,6	5,8	33,4
Mischgebiet BM	31,2	19,0	60,9	12,2	39,1
Betriebsgebiet BB	2,9	2,1	72,9	0,8	27,1
Summe Bauflächen	51,5	32,7	63,5	18,8	36,5
Bauerwartungsflächen					
Kerngebiet (BK)	0,0	0,0	0,0	0,0	0,0
Wohngebiet (BW)	0,6	0,1	13,7	0,5	86,3
Mischgebiet (BM)	0,1	0,0	36,2	0,1	63,8
Betriebsgebiet (BB)	0,0	0,0	0,0	0,0	0,0
Summe Bauerwartungsflächen	0,7	0,1	17,3	0,6	82,7
Gesamtsumme	52,2	32,8	62,9	19,4	37,1



(ohne Vorbehaltsfläche)

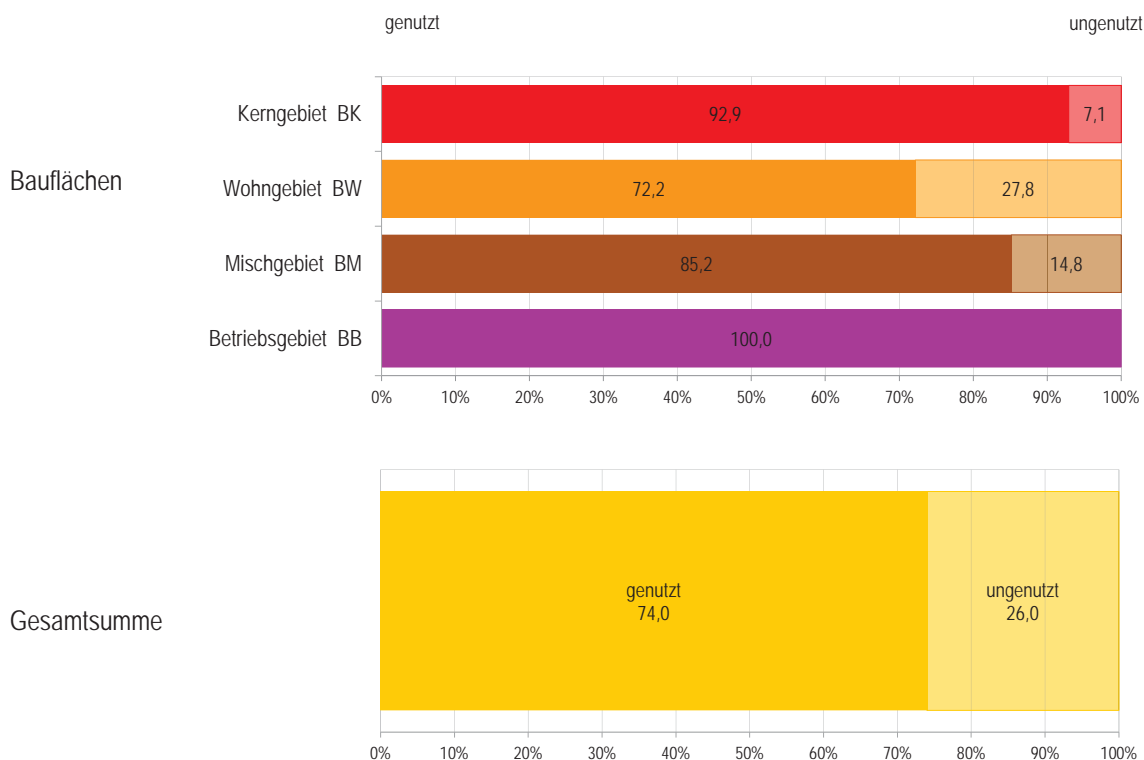
Info: +BB +BK +BM +BW +BW-R +(BB) +(BK) +(BM) +(BW) [ohne: V-BFL, V-BEF] [d010413f030712o12 gkz80227]

Q

mrplg_reserven-2015_standard_161216_3.xlsx

Mittelberg 2012

Widmungskategorie	gewidmet [ha]	genutzt		ungenutzt	
		[ha]	[%]	[ha]	[%]
Bauflächen					
Kerngebiet BK	9,9	9,2	92,9	0,7	7,1
Wohngebiet BW	96,4	69,6	72,2	26,8	27,8
Mischgebiet BM	14,9	12,7	85,2	2,2	14,8
Betriebsgebiet BB	0,2	0,2	100,0	0,0	0,0
Summe Bauflächen	121,5	91,8	75,5	29,7	24,5
Bauerwartungsflächen					
Kerngebiet (BK)	0,0	0,0	0,0	0,0	0,0
Wohngebiet (BW)	2,7	0,1	4,9	2,6	95,1
Mischgebiet (BM)	0,0	0,0	0,0	0,0	0,0
Betriebsgebiet (BB)	0,0	0,0	0,0	0,0	0,0
Summe Bauerwartungsflächen	2,7	0,1	4,9	2,6	95,1
Gesamtsumme	124,2	91,9	74,0	32,3	26,0

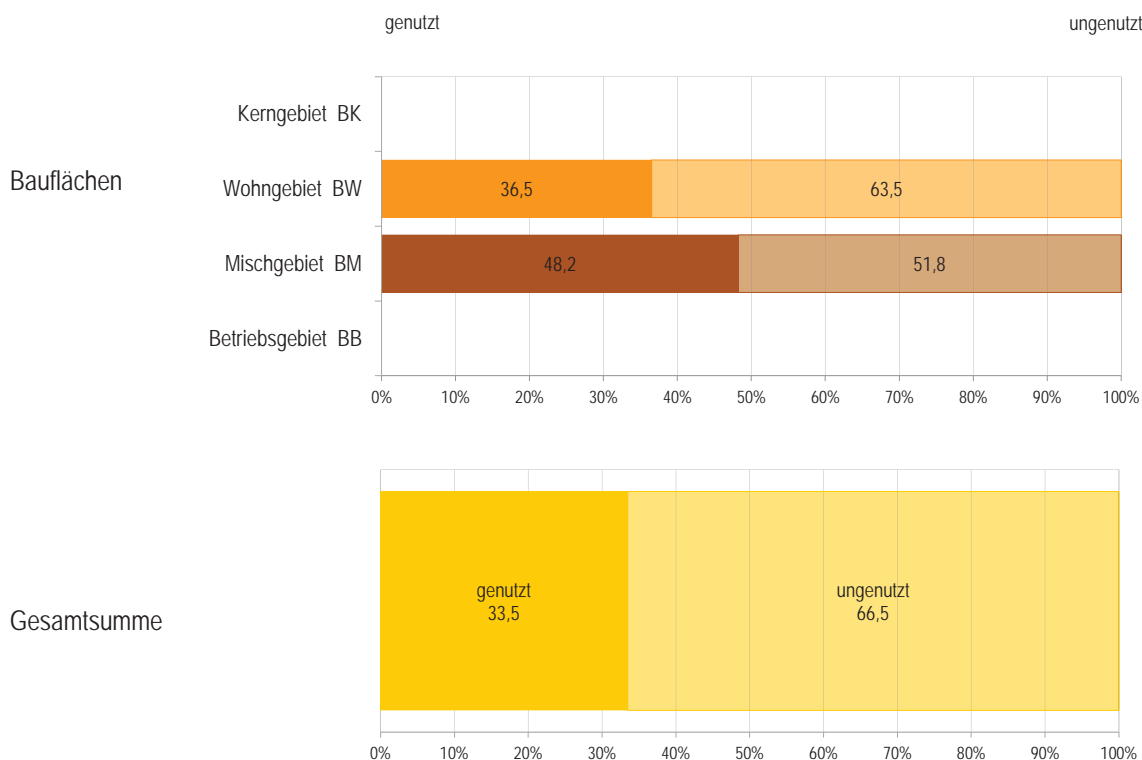


(ohne Vorbehaltsfläche)

Info: +BB +BK +BM +BW +BW-R +(BB) +(BK) +(BM) +(BW) [ohne: V-BFL, V-BEF] [d010413f030712o12 gkz80228]

Möggers 2012

Widmungskategorie	gewidmet [ha]	genutzt		ungenutzt	
		[ha]	[%]	[ha]	[%]
Bauflächen					
Kerngebiet BK	0,0	0,0	0,0	0,0	0,0
Wohngebiet BW	2,9	1,1	36,5	1,9	63,5
Mischgebiet BM	17,6	8,5	48,2	9,1	51,8
Betriebsgebiet BB	0,0	0,0	0,0	0,0	0,0
Summe Bauflächen	20,5	9,5	46,6	11,0	53,4
Bauerwartungsflächen					
Kerngebiet (BK)	0,0	0,0	0,0	0,0	0,0
Wohngebiet (BW)	8,3	0,1	1,2	8,2	98,8
Mischgebiet (BM)	0,0	0,0	0,0	0,0	0,0
Betriebsgebiet (BB)	0,0	0,0	0,0	0,0	0,0
Summe Bauerwartungsflächen	8,3	0,1	1,2	8,2	98,8
Gesamtsumme	28,8	9,6	33,5	19,2	66,5

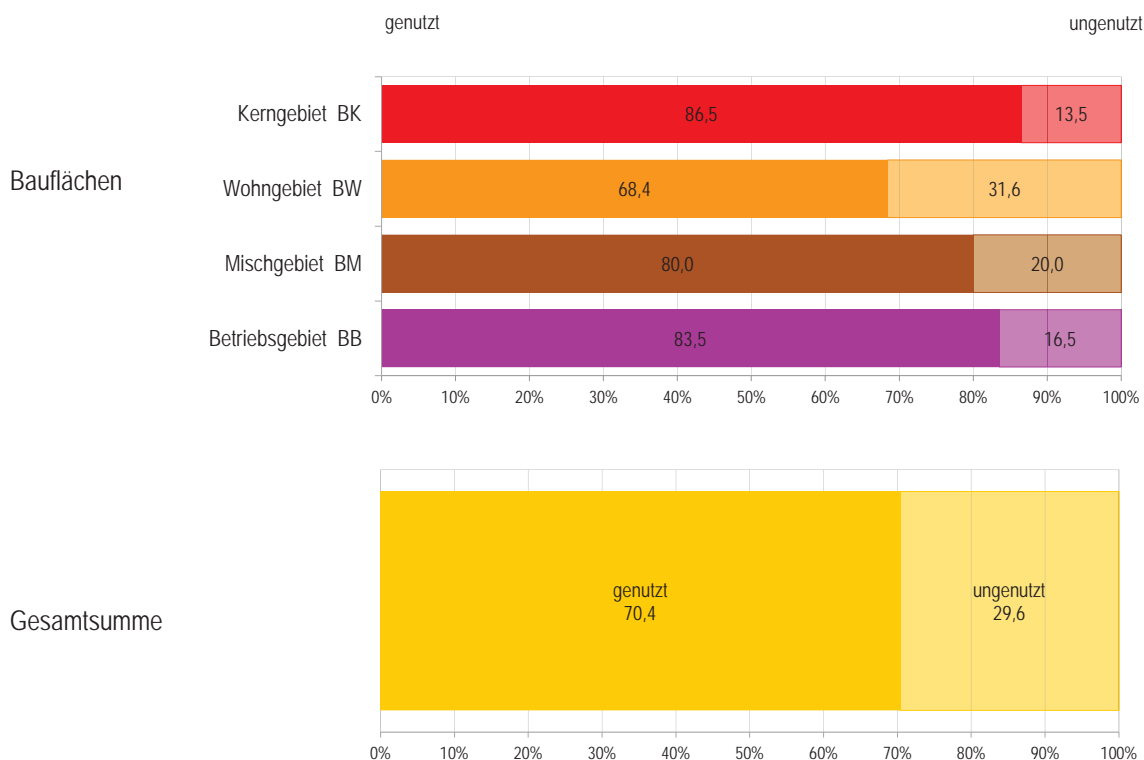


(ohne Vorbehaltsfläche)

Info: +BB +BK +BM +BW +BW-R +(BB) +(BK) +(BM) +(BW) [ohne: V-BFL, V-BEF] [d010413f030712o12 gkz80229]

Nenzing 2012

Widmungskategorie	gewidmet [ha]	genutzt		ungenutzt	
		[ha]	[%]	[ha]	[%]
Bauflächen					
Kerngebiet BK	3,4	3,0	86,5	0,5	13,5
Wohngebiet BW	143,2	98,0	68,4	45,2	31,6
Mischgebiet BM	32,3	25,9	80,0	6,4	20,0
Betriebsgebiet BB	54,2	45,3	83,5	8,9	16,5
Summe Bauflächen	233,2	172,1	73,8	61,1	26,2
Bauerwartungsflächen					
Kerngebiet (BK)	0,0	0,0	0,0	0,0	0,0
Wohngebiet (BW)	9,2	0,2	1,9	9,1	98,1
Mischgebiet (BM)	1,8	0,2	12,0	1,6	88,0
Betriebsgebiet (BB)	0,9	0,0	0,0	0,9	100,0
Summe Bauerwartungsflächen	12,0	0,4	3,3	11,6	96,7
Gesamtsumme	245,1	172,5	70,4	72,7	29,6

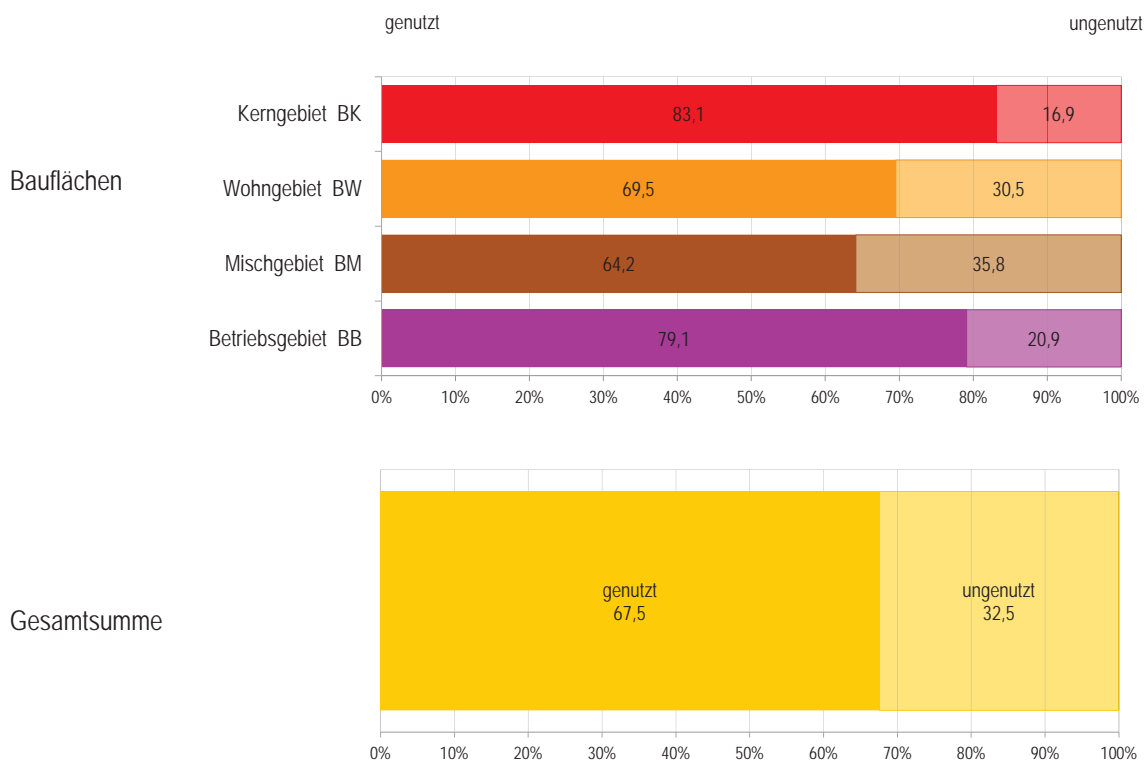


(ohne Vorbehaltsfläche)

Info: +BB +BK +BM +BW +BW-R +(BB) +(BK) +(BM) +(BW) [ohne: V-BFL, V-BEF] [d010413f030712o12 gkz80116]

Nüziders 2012

Widmungskategorie	gewidmet [ha]	genutzt		ungenutzt	
		[ha]	[%]	[ha]	[%]
Bauflächen					
Kerngebiet BK	6,1	5,1	83,1	1,0	16,9
Wohngebiet BW	110,6	76,9	69,5	33,7	30,5
Mischgebiet BM	32,3	20,7	64,2	11,6	35,8
Betriebsgebiet BB	37,6	29,8	79,1	7,9	20,9
Summe Bauflächen	186,6	132,4	71,0	54,2	29,0
Bauerwartungsflächen					
Kerngebiet (BK)	0,0	0,0	0,0	0,0	0,0
Wohngebiet (BW)	8,8	0,5	5,8	8,3	94,2
Mischgebiet (BM)	1,5	0,0	0,4	1,5	99,6
Betriebsgebiet (BB)	0,0	0,0	0,0	0,0	0,0
Summe Bauerwartungsflächen	10,2	0,5	5,0	9,7	95,0
Gesamtsumme	196,8	132,9	67,5	63,9	32,5

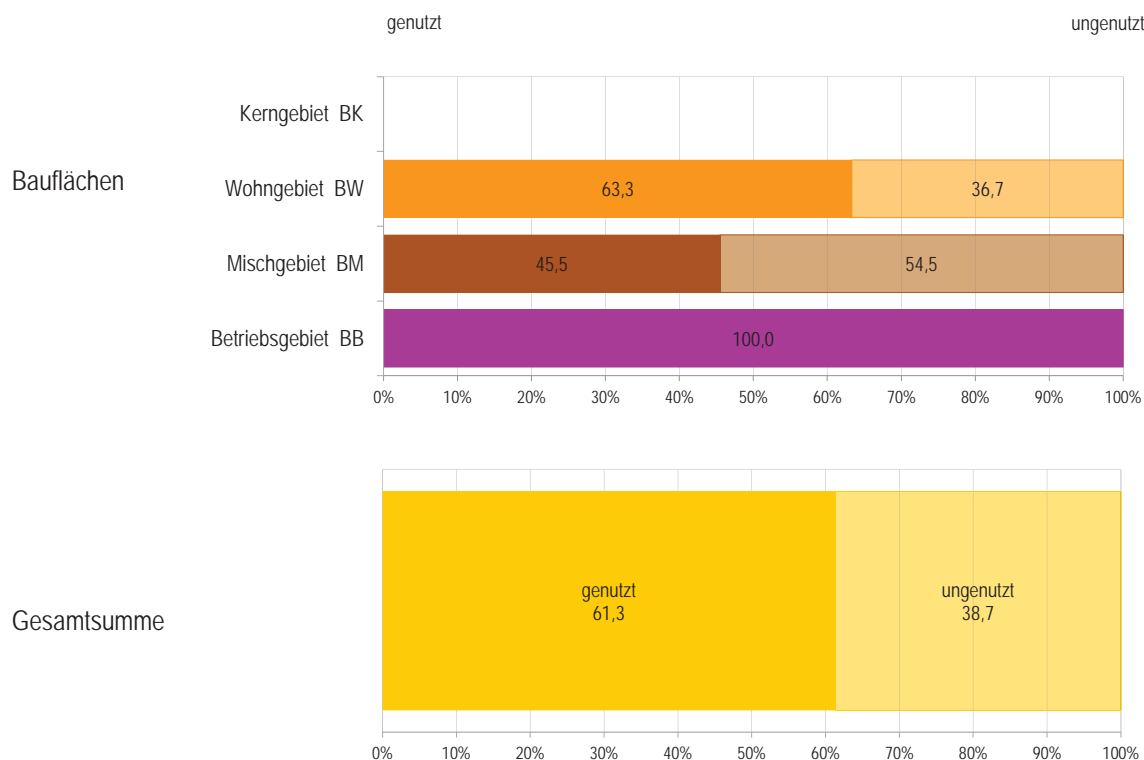


(ohne Vorbehaltsfläche)

Info: +BB +BK +BM +BW +BW-R +(BB) +(BK) +(BM) +(BW) [ohne: V-BFL, V-BEF] [d010413f030712o12 gkz80117]

Raggal 2012

Widmungskategorie	gewidmet [ha]	genutzt		ungenutzt	
		[ha]	[%]	[ha]	[%]
Bauflächen					
Kerngebiet BK	0,0	0,0	0,0	0,0	0,0
Wohngebiet BW	18,0	11,4	63,3	6,6	36,7
Mischgebiet BM	2,8	1,3	45,5	1,5	54,5
Betriebsgebiet BB	0,2	0,2	100,0	0,0	0,0
Summe Bauflächen	21,1	12,9	61,3	8,2	38,7
Bauerwartungsflächen					
Kerngebiet (BK)	0,0	0,0	0,0	0,0	0,0
Wohngebiet (BW)	0,0	0,0	0,0	0,0	0,0
Mischgebiet (BM)	0,0	0,0	0,0	0,0	0,0
Betriebsgebiet (BB)	0,0	0,0	0,0	0,0	0,0
Summe Bauerwartungsflächen	0,0	0,0	0,0	0,0	0,0
Gesamtsumme	21,1	12,9	61,3	8,2	38,7

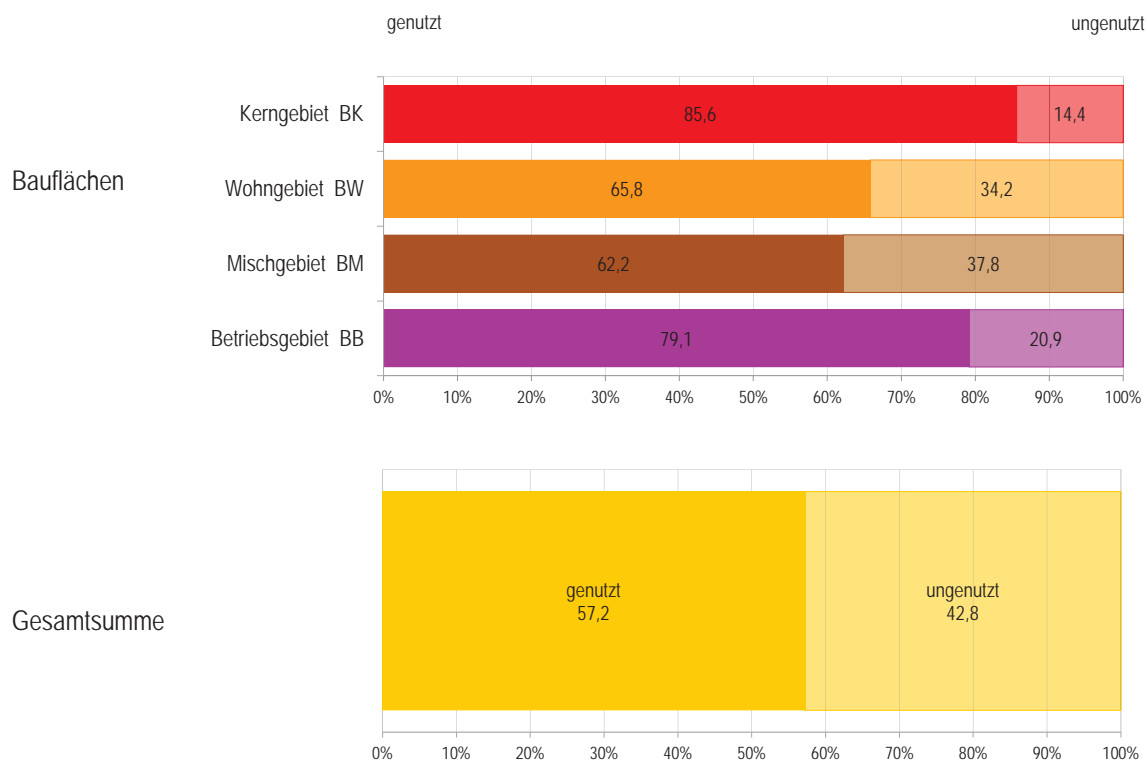


(ohne Vorbehaltsfläche)

Info: +BB +BK +BM +BW +BW-R +(BB) +(BK) +(BM) +(BW) [ohne: V-BFL, V-BEF] [d010413f030712o12 gkz80118]

Rankweil 2012

Widmungskategorie	gewidmet [ha]	genutzt		ungenutzt	
		[ha]	[%]	[ha]	[%]
Bauflächen					
Kerngebiet BK	17,0	14,5	85,6	2,4	14,4
Wohngebiet BW	189,4	124,7	65,8	64,8	34,2
Mischgebiet BM	125,7	78,2	62,2	47,6	37,8
Betriebsgebiet BB	66,0	52,2	79,1	13,8	20,9
Summe Bauflächen	398,2	269,6	67,7	128,6	32,3
Bauerwartungsflächen					
Kerngebiet (BK)	0,0	0,0	0,0	0,0	0,0
Wohngebiet (BW)	45,7	0,3	0,5	45,4	99,5
Mischgebiet (BM)	3,4	0,1	1,8	3,4	98,2
Betriebsgebiet (BB)	25,1	0,4	1,5	24,7	98,5
Summe Bauerwartungsflächen	74,2	0,7	0,9	73,6	99,1
Gesamtsumme	472,4	270,3	57,2	202,1	42,8

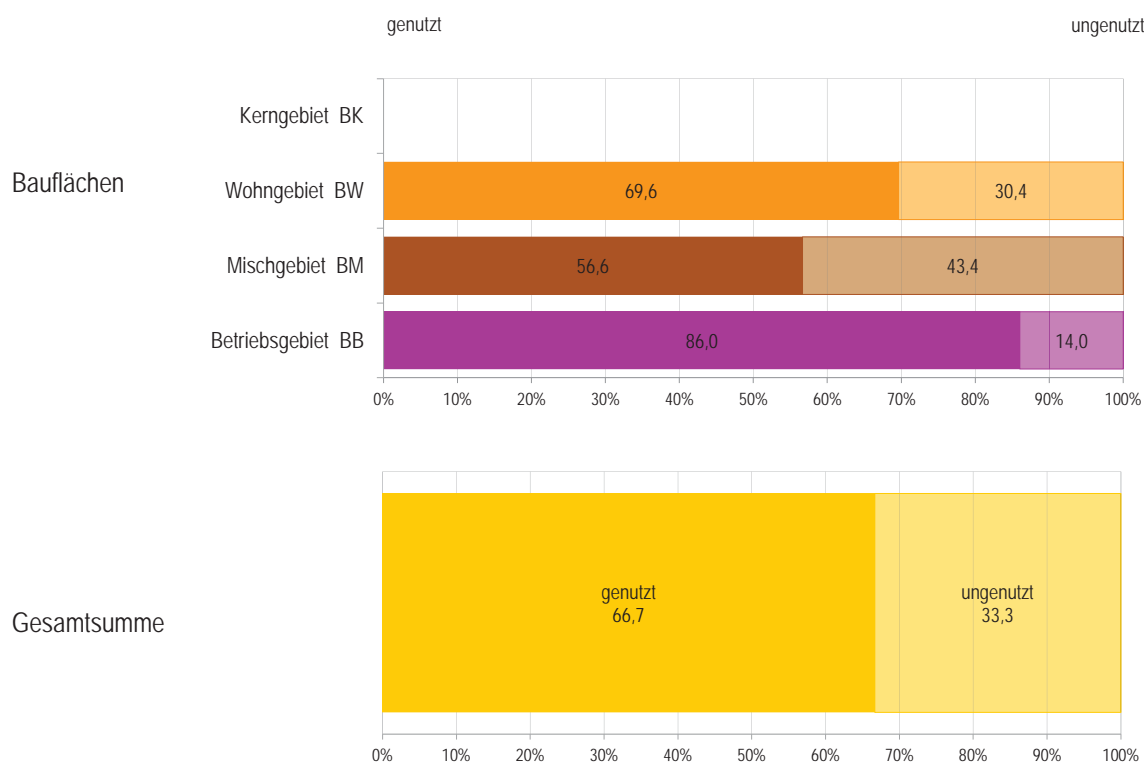


(ohne Vorbehaltsfläche)

Info: +BB +BK +BM +BW +BW-R +(BB) +(BK) +(BM) +(BW) [ohne: V-BFL, V-BEF] [d010413f030712o12 gkz80414]

Reuthe 2012

Widmungskategorie	gewidmet [ha]	genutzt		ungenutzt	
		[ha]	[%]	[ha]	[%]
Bauflächen					
Kerngebiet BK	0,0	0,0	0,0	0,0	0,0
Wohngebiet BW	3,9	2,7	69,6	1,2	30,4
Mischgebiet BM	19,5	11,0	56,6	8,4	43,4
Betriebsgebiet BB	9,8	8,4	86,0	1,4	14,0
Summe Bauflächen	33,2	22,2	66,8	11,0	33,2
Bauerwartungsflächen					
Kerngebiet (BK)	0,0	0,0	0,0	0,0	0,0
Wohngebiet (BW)	0,1	0,0	0,0	0,1	100,0
Mischgebiet (BM)	0,0	0,0	0,0	0,0	0,0
Betriebsgebiet (BB)	0,0	0,0	0,0	0,0	0,0
Summe Bauerwartungsflächen	0,1	0,0	0,0	0,1	100,0
Gesamtsumme	33,2	22,2	66,7	11,1	33,3

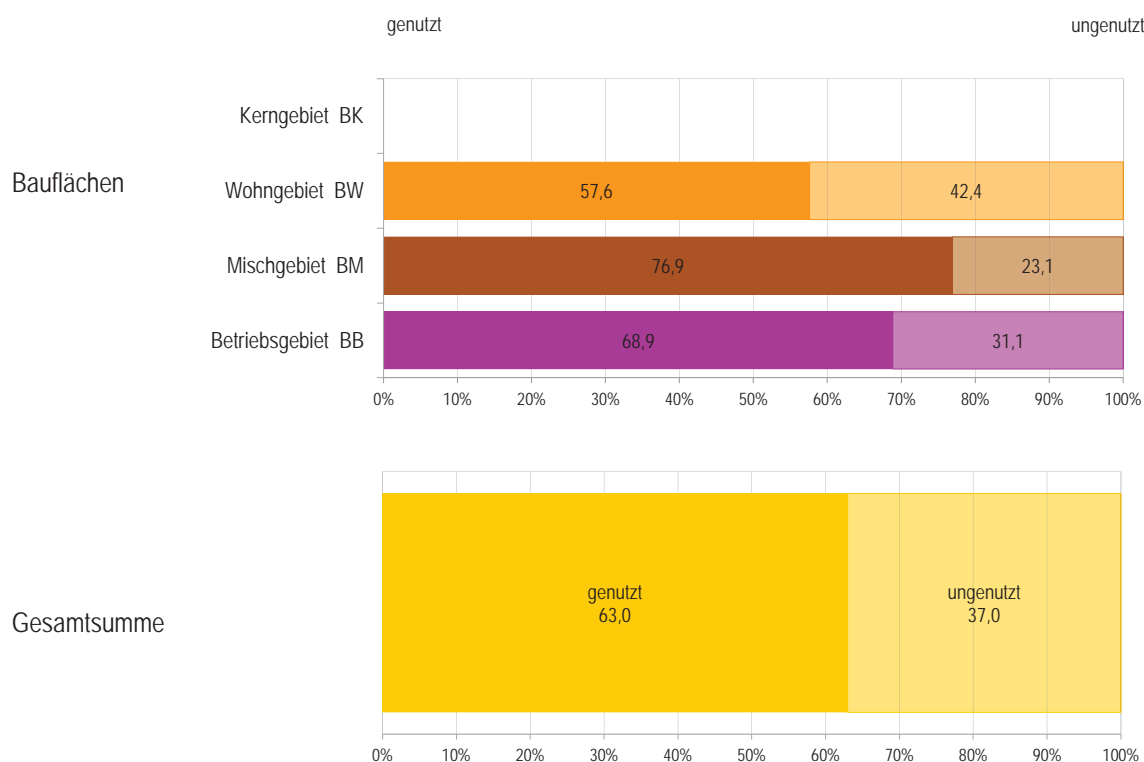


(ohne Vorbehaltsfläche)

Info: +BB +BK +BM +BW +BW-R +(BB) +(BK) +(BM) +(BW) [ohne: V-BFL, V-BEF] [d010413f030712o12 gkz80230]

Riefensberg 2012

Widmungskategorie	gewidmet [ha]	genutzt		ungenutzt	
		[ha]	[%]	[ha]	[%]
Bauflächen					
Kerngebiet BK	0,0	0,0	0,0	0,0	0,0
Wohngebiet BW	15,5	8,9	57,6	6,6	42,4
Mischgebiet BM	6,5	5,0	76,9	1,5	23,1
Betriebsgebiet BB	2,8	1,9	68,9	0,9	31,1
Summe Bauflächen	24,8	15,8	63,9	8,9	36,1
Bauerwartungsflächen					
Kerngebiet (BK)	0,0	0,0	0,0	0,0	0,0
Wohngebiet (BW)	0,0	0,0	0,0	0,0	0,0
Mischgebiet (BM)	0,0	0,0	0,0	0,0	0,0
Betriebsgebiet (BB)	0,4	0,0	6,7	0,4	93,3
Summe Bauerwartungsflächen	0,4	0,0	6,7	0,4	93,3
Gesamtsumme	25,2	15,9	63,0	9,3	37,0

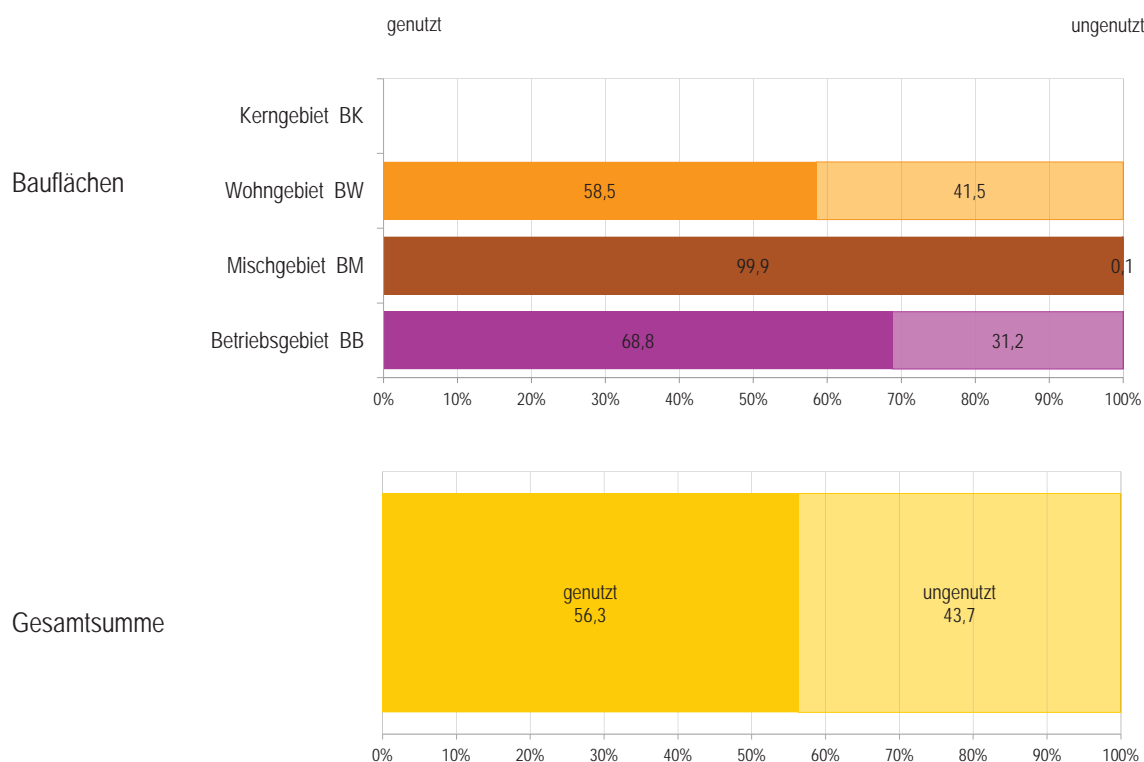


(ohne Vorbehaltsfläche)

Info: +BB +BK +BM +BW +BW-R +(BB) +(BK) +(BM) +(BW) [ohne: V-BFL, V-BEF] [d010413f030712o12 gkz80231]

Röns 2012

Widmungskategorie	gewidmet [ha]	genutzt		ungenutzt	
		[ha]	[%]	[ha]	[%]
Bauflächen					
Kerngebiet BK	0,0	0,0	0,0	0,0	0,0
Wohngebiet BW	12,5	7,3	58,5	5,2	41,5
Mischgebiet BM	0,1	0,1	99,9	0,0	0,1
Betriebsgebiet BB	0,7	0,5	68,8	0,2	31,2
Summe Bauflächen	13,3	7,9	59,3	5,4	40,7
Bauerwartungsflächen					
Kerngebiet (BK)	0,0	0,0	0,0	0,0	0,0
Wohngebiet (BW)	0,7	0,0	0,0	0,7	100,0
Mischgebiet (BM)	0,0	0,0	0,0	0,0	0,0
Betriebsgebiet (BB)	0,0	0,0	0,0	0,0	0,0
Summe Bauerwartungsflächen	0,7	0,0	0,0	0,7	100,0
Gesamtsumme	14,0	7,9	56,3	6,1	43,7

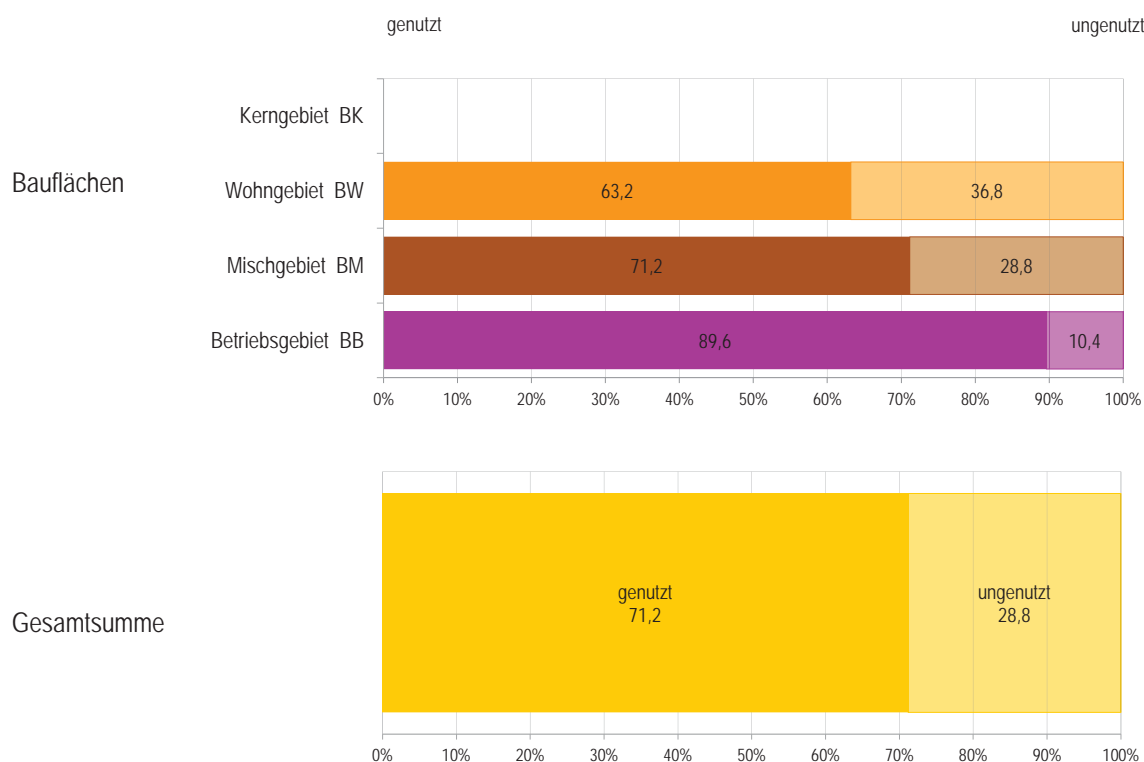


(ohne Vorbehaltsfläche)

Info: +BB +BK +BM +BW +BW-R +(BB) +(BK) +(BM) +(BW) [ohne: V-BFL, V-BEF] [d010413f030712o12 gkz80415]

Röthis 2012

Widmungskategorie	gewidmet [ha]	genutzt		ungenutzt	
		[ha]	[%]	[ha]	[%]
Bauflächen					
Kerngebiet BK	0,0	0,0	0,0	0,0	0,0
Wohngebiet BW	42,4	26,8	63,2	15,6	36,8
Mischgebiet BM	18,5	13,2	71,2	5,4	28,8
Betriebsgebiet BB	31,9	28,6	89,6	3,3	10,4
Summe Bauflächen	92,9	68,6	73,9	24,3	26,1
Bauerwartungsflächen					
Kerngebiet (BK)	0,0	0,0	0,0	0,0	0,0
Wohngebiet (BW)	3,6	0,3	8,1	3,3	91,9
Mischgebiet (BM)	0,3	0,0	2,1	0,3	97,9
Betriebsgebiet (BB)	0,0	0,0	0,0	0,0	0,0
Summe Bauerwartungsflächen	3,9	0,3	7,6	3,6	92,4
Gesamtsumme	96,8	68,9	71,2	27,9	28,8

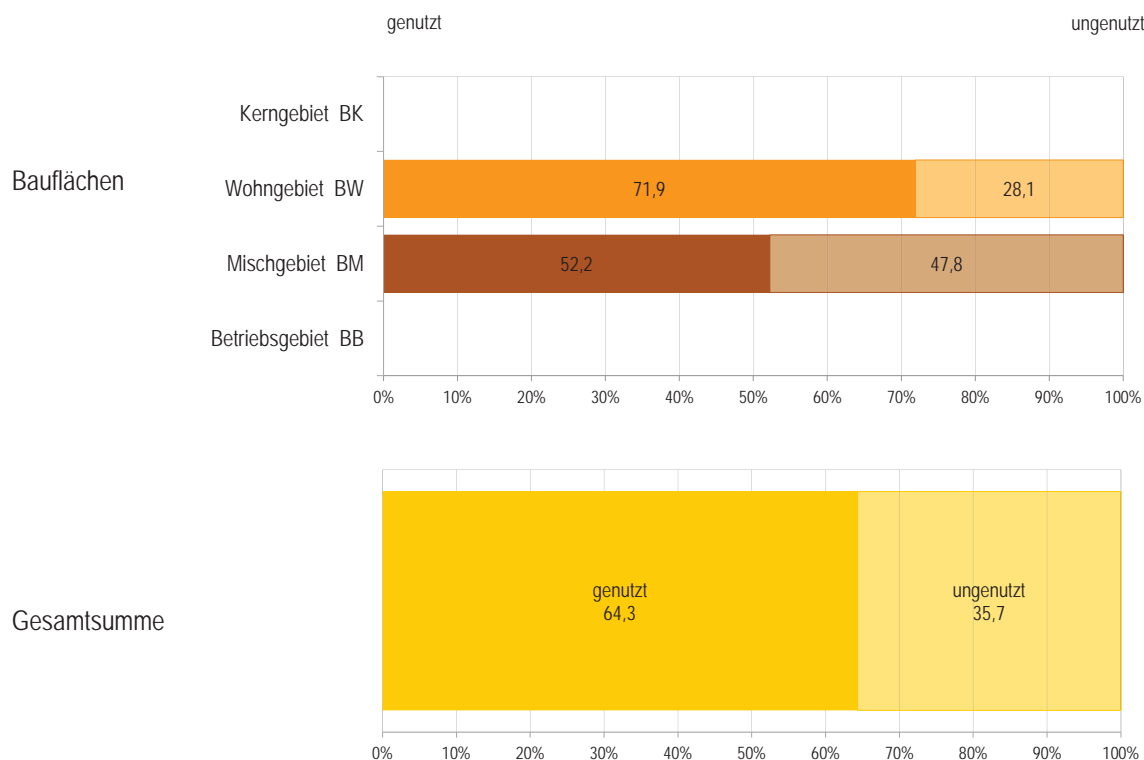


(ohne Vorbehaltsfläche)

Info: +BB +BK +BM +BW +BW-R +(BB) +(BK) +(BM) +(BW) [ohne: V-BFL, V-BEF] [d010413f030712o12 gkz80416]

St. Anton 2012

Widmungskategorie	gewidmet [ha]	genutzt		ungenutzt	
		[ha]	[%]	[ha]	[%]
Bauflächen					
Kerngebiet BK	0,0	0,0	0,0	0,0	0,0
Wohngebiet BW	16,6	11,9	71,9	4,7	28,1
Mischgebiet BM	3,2	1,7	52,2	1,5	47,8
Betriebsgebiet BB	0,0	0,0	0,0	0,0	0,0
Summe Bauflächen	19,7	13,6	68,7	6,2	31,3
Bauerwartungsflächen					
Kerngebiet (BK)	0,0	0,0	0,0	0,0	0,0
Wohngebiet (BW)	0,5	0,0	0,0	0,5	100,0
Mischgebiet (BM)	1,2	0,2	16,9	1,0	83,1
Betriebsgebiet (BB)	0,0	0,0	0,0	0,0	0,0
Summe Bauerwartungsflächen	1,7	0,2	12,1	1,5	87,9
Gesamtsumme	21,4	13,8	64,3	7,6	35,7

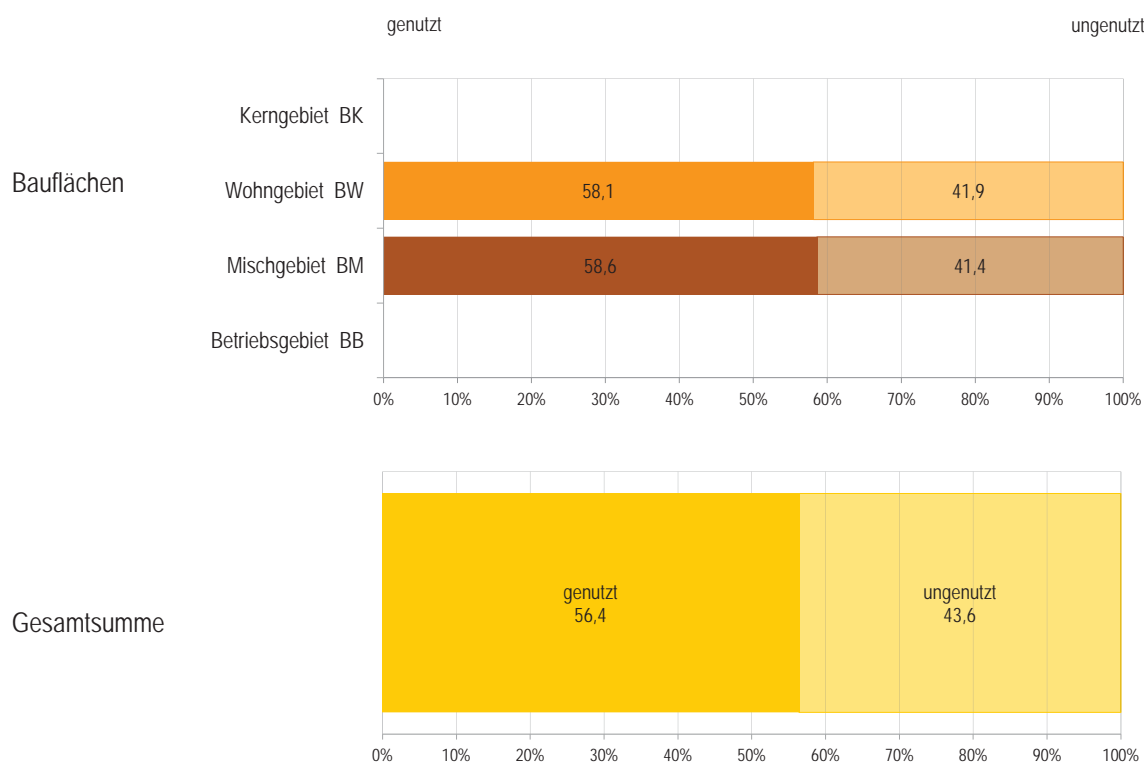


(ohne Vorbehaltsfläche)

Info: +BB +BK +BM +BW +BW-R +(BB) +(BK) +(BM) +(BW) [ohne: V-BFL, V-BEF] [d010413f030712o12 gkz80119]

St. Gallenkirch 2012

Widmungskategorie	gewidmet [ha]	genutzt		ungenutzt	
		[ha]	[%]	[ha]	[%]
Bauflächen					
Kerngebiet BK	0,0	0,0	0,0	0,0	0,0
Wohngebiet BW	82,3	47,8	58,1	34,5	41,9
Mischgebiet BM	19,4	11,4	58,6	8,0	41,4
Betriebsgebiet BB	0,0	0,0	0,0	0,0	0,0
Summe Bauflächen	101,7	59,2	58,2	42,5	41,8
Bauerwartungsflächen					
Kerngebiet (BK)	0,0	0,0	0,0	0,0	0,0
Wohngebiet (BW)	3,8	0,4	11,1	3,4	88,9
Mischgebiet (BM)	0,2	0,0	0,0	0,2	100,0
Betriebsgebiet (BB)	0,0	0,0	0,0	0,0	0,0
Summe Bauerwartungsflächen	4,0	0,4	10,6	3,6	89,4
Gesamtsumme	105,7	59,6	56,4	46,1	43,6

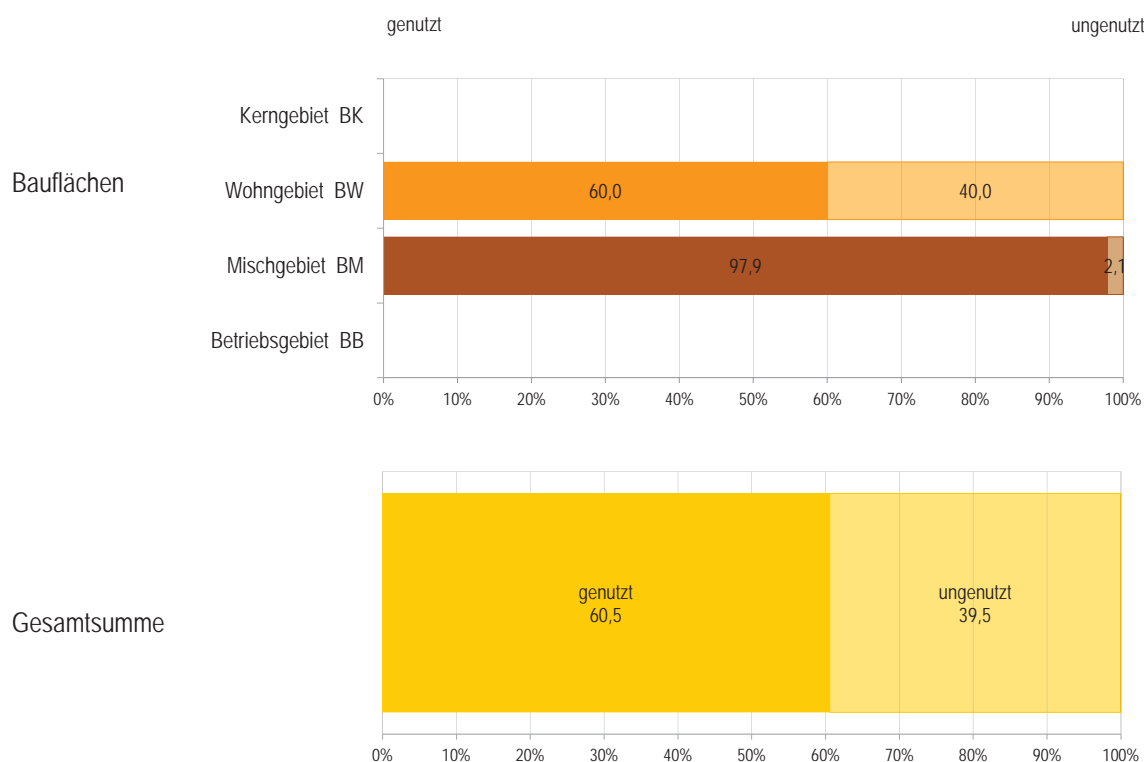


(ohne Vorbehaltsfläche)

Info: +BB +BK +BM +BW +BW-R +(BB) +(BK) +(BM) +(BW) [ohne: V-BFL, V-BEF] [d010413f030712o12 gkz80120]

St. Gerold 2012

Widmungskategorie	gewidmet [ha]	genutzt		ungenutzt	
		[ha]	[%]	[ha]	[%]
Bauflächen					
Kerngebiet BK	0,0	0,0	0,0	0,0	0,0
Wohngebiet BW	7,1	4,3	60,0	2,9	40,0
Mischgebiet BM	0,1	0,1	97,9	0,0	2,1
Betriebsgebiet BB	0,0	0,0	0,0	0,0	0,0
Summe Bauflächen	7,2	4,4	60,5	2,9	39,5
Bauerwartungsflächen					
Kerngebiet (BK)	0,0	0,0	0,0	0,0	0,0
Wohngebiet (BW)	0,0	0,0	0,0	0,0	0,0
Mischgebiet (BM)	0,0	0,0	0,0	0,0	0,0
Betriebsgebiet (BB)	0,0	0,0	0,0	0,0	0,0
Summe Bauerwartungsflächen	0,0	0,0	0,0	0,0	0,0
Gesamtsumme	7,2	4,4	60,5	2,9	39,5

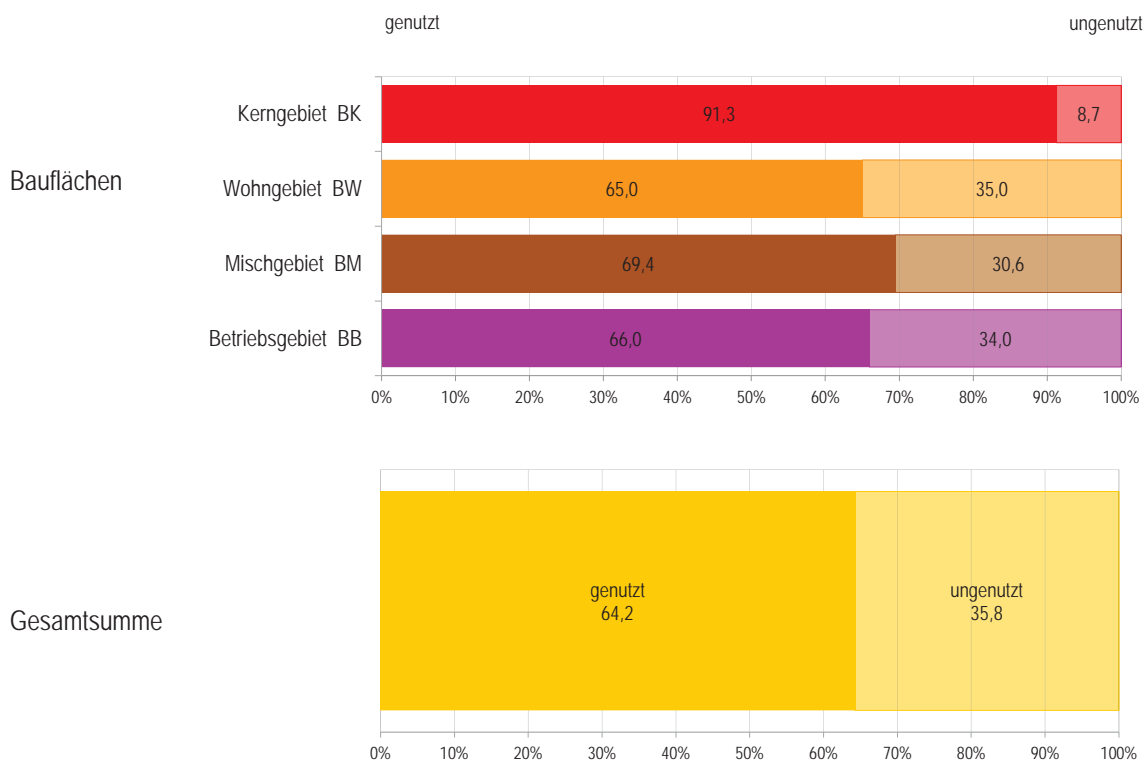


(ohne Vorbehaltsfläche)

Info: +BB +BK +BM +BW +BW-R +(BB) +(BK) +(BM) +(BW) [ohne: V-BFL, V-BEF] [d010413f030712o12 gkz80121]

Satteins 2012

Widmungskategorie	gewidmet [ha]	genutzt		ungenutzt	
		[ha]	[%]	[ha]	[%]
Bauflächen					
Kerngebiet BK	5,3	4,9	91,3	0,5	8,7
Wohngebiet BW	62,3	40,5	65,0	21,8	35,0
Mischgebiet BM	11,7	8,1	69,4	3,6	30,6
Betriebsgebiet BB	6,8	4,5	66,0	2,3	34,0
Summe Bauflächen	86,1	58,0	67,3	28,1	32,7
Bauerwartungsflächen					
Kerngebiet (BK)	0,0	0,0	0,0	0,0	0,0
Wohngebiet (BW)	4,1	0,4	9,2	3,8	90,8
Mischgebiet (BM)	0,5	0,0	0,0	0,5	100,0
Betriebsgebiet (BB)	0,1	0,0	15,3	0,1	84,7
Summe Bauerwartungsflächen	4,8	0,4	8,5	4,4	91,5
Gesamtsumme	90,9	58,4	64,2	32,5	35,8

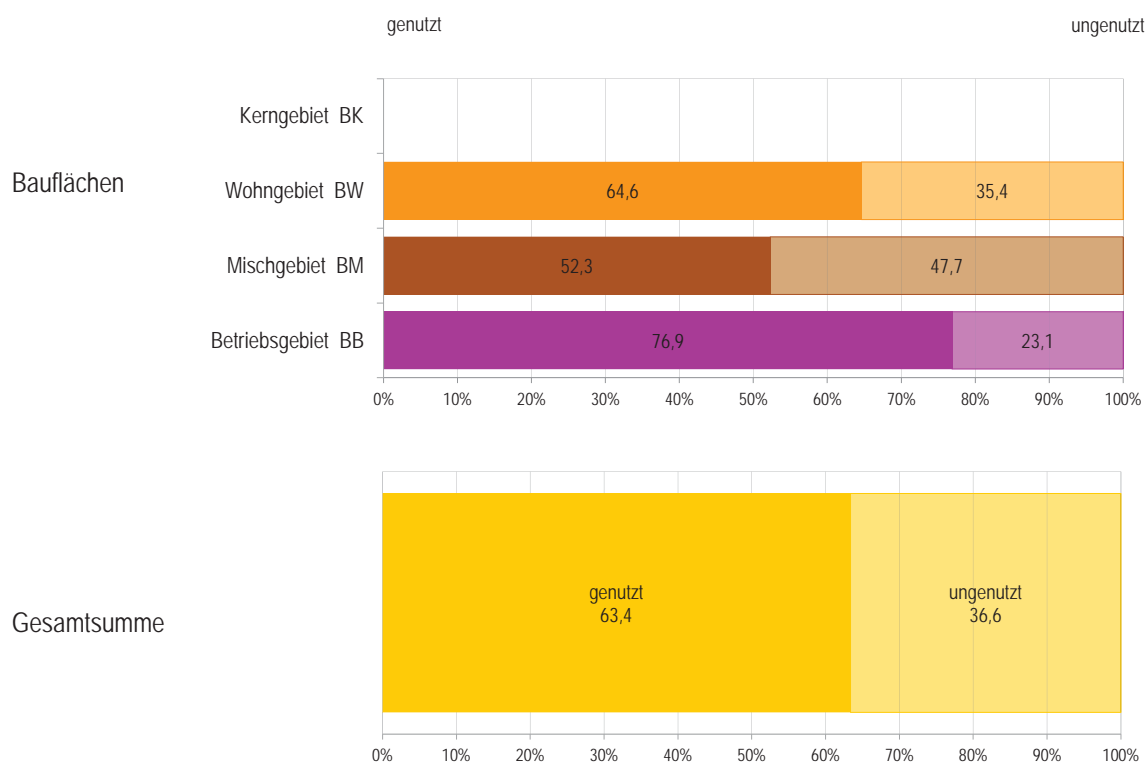


(ohne Vorbehaltsfläche)

Info: +BB +BK +BM +BW +BW-R +(BB) +(BK) +(BM) +(BW) [ohne: V-BFL, V-BEF] [d010413f030712o12 gkz80417]

Schlins 2012

Widmungskategorie	gewidmet [ha]	genutzt		ungenutzt	
		[ha]	[%]	[ha]	[%]
Bauflächen					
Kerngebiet BK	0,0	0,0	0,0	0,0	0,0
Wohngebiet BW	62,9	40,7	64,6	22,3	35,4
Mischgebiet BM	12,0	6,3	52,3	5,7	47,7
Betriebsgebiet BB	16,3	12,5	76,9	3,8	23,1
Summe Bauflächen	91,2	59,5	65,2	31,8	34,8
Bauerwartungsflächen					
Kerngebiet (BK)	0,0	0,0	0,0	0,0	0,0
Wohngebiet (BW)	2,9	0,2	5,7	2,7	94,3
Mischgebiet (BM)	0,0	0,0	0,0	0,0	0,0
Betriebsgebiet (BB)	0,0	0,0	0,0	0,0	0,0
Summe Bauerwartungsflächen	2,9	0,2	5,7	2,7	94,3
Gesamtsumme	94,1	59,6	63,4	34,5	36,6

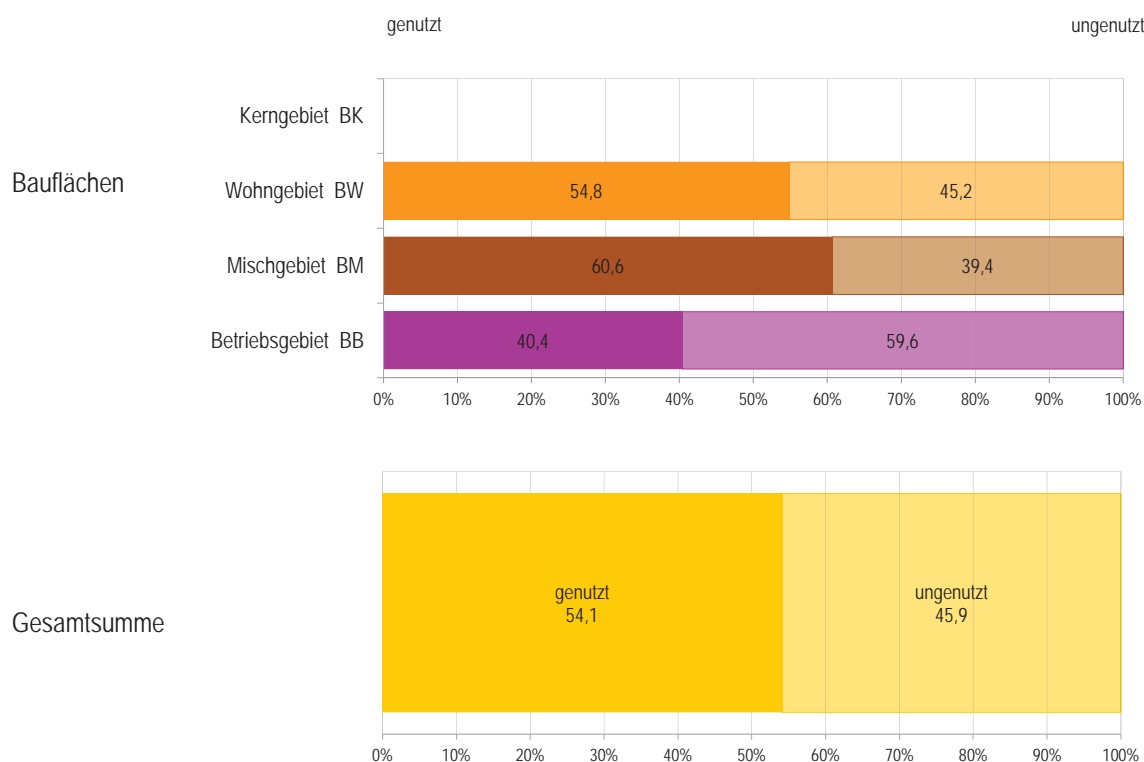


(ohne Vorbehaltsfläche)

Info: +BB +BK +BM +BW +BW-R +(BB) +(BK) +(BM) +(BW) [ohne: V-BFL, V-BEF] [d010413f030712o12 gkz80418]

Schnepfau 2012

Widmungskategorie	gewidmet [ha]	genutzt		ungenutzt	
		[ha]	[%]	[ha]	[%]
Bauflächen					
Kerngebiet BK	0,0	0,0	0,0	0,0	0,0
Wohngebiet BW	7,0	3,9	54,8	3,2	45,2
Mischgebiet BM	8,6	5,2	60,6	3,4	39,4
Betriebsgebiet BB	1,0	0,4	40,4	0,6	59,6
Summe Bauflächen	16,6	9,4	56,9	7,1	43,1
Bauerwartungsflächen					
Kerngebiet (BK)	0,0	0,0	0,0	0,0	0,0
Wohngebiet (BW)	1,1	0,2	20,7	0,9	79,3
Mischgebiet (BM)	0,2	0,0	5,0	0,2	95,0
Betriebsgebiet (BB)	0,0	0,0	0,0	0,0	0,0
Summe Bauerwartungsflächen	1,3	0,2	18,3	1,1	81,7
Gesamtsumme	17,9	9,7	54,1	8,2	45,9

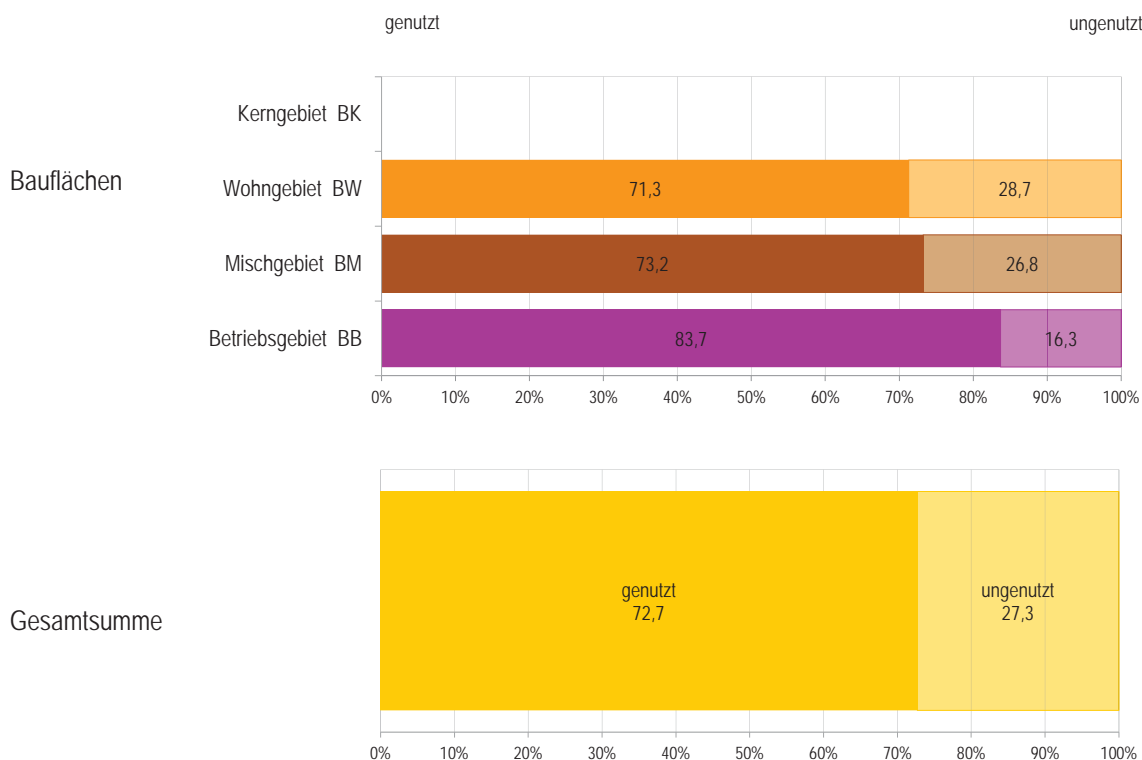


(ohne Vorbehaltsfläche)

Info: +BB +BK +BM +BW +BW-R +(BB) +(BK) +(BM) +(BW) [ohne: V-BFL, V-BEF] [d010413f030712o12 gkz80232]

Schnifis 2012

Widmungskategorie	gewidmet [ha]	genutzt		ungenutzt	
		[ha]	[%]	[ha]	[%]
Bauflächen					
Kerngebiet BK	0,0	0,0	0,0	0,0	0,0
Wohngebiet BW	13,7	9,8	71,3	3,9	28,7
Mischgebiet BM	10,7	7,8	73,2	2,9	26,8
Betriebsgebiet BB	1,3	1,0	83,7	0,2	16,3
Summe Bauflächen	25,6	18,6	72,7	7,0	27,3
Bauerwartungsflächen					
Kerngebiet (BK)	0,0	0,0	0,0	0,0	0,0
Wohngebiet (BW)	0,0	0,0	0,0	0,0	0,0
Mischgebiet (BM)	0,0	0,0	0,0	0,0	0,0
Betriebsgebiet (BB)	0,0	0,0	0,0	0,0	0,0
Summe Bauerwartungsflächen	0,0	0,0	0,0	0,0	0,0
Gesamtsumme	25,6	18,6	72,7	7,0	27,3

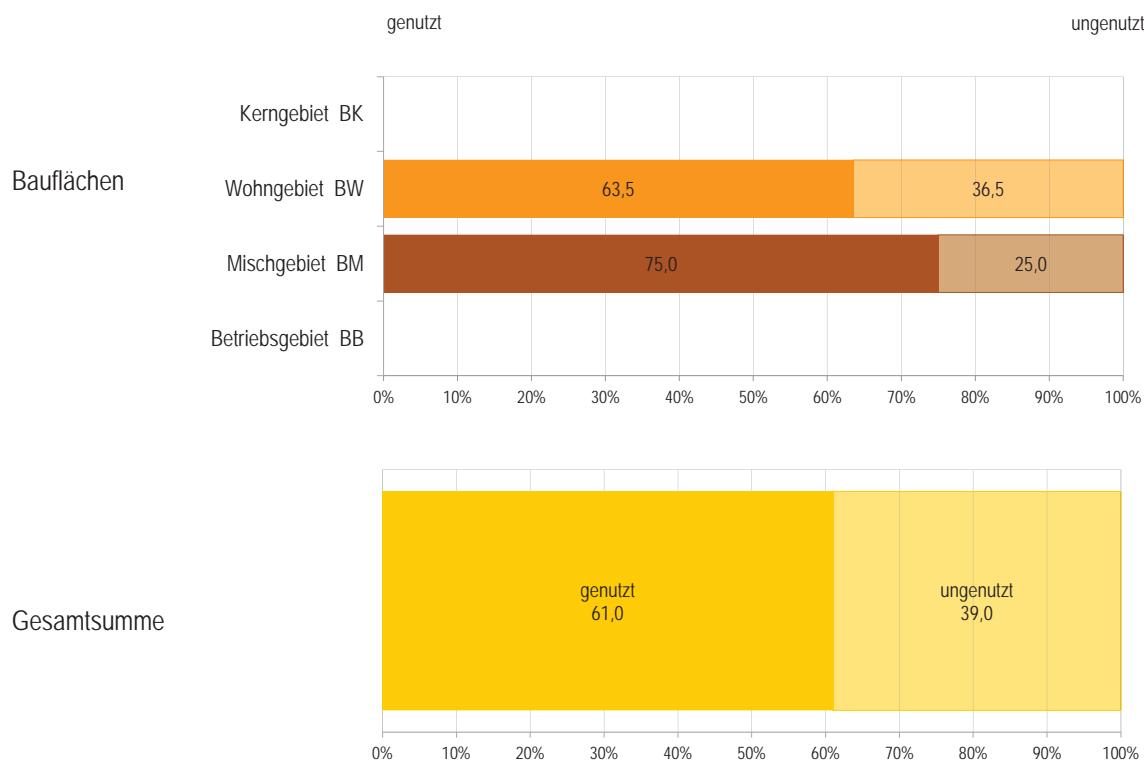


(ohne Vorbehaltsfläche)

Info: +BB +BK +BM +BW +BW-R +(BB) +(BK) +(BM) +(BW) [ohne: V-BFL, V-BEF] [d010413f030712o12 gkz80419]

Schoppernau 2012

Widmungskategorie	gewidmet [ha]	genutzt		ungenutzt	
		[ha]	[%]	[ha]	[%]
Bauflächen					
Kerngebiet BK	0,0	0,0	0,0	0,0	0,0
Wohngebiet BW	22,1	14,0	63,5	8,1	36,5
Mischgebiet BM	15,4	11,5	75,0	3,8	25,0
Betriebsgebiet BB	0,0	0,0	0,0	0,0	0,0
Summe Bauflächen	37,4	25,5	68,2	11,9	31,8
Bauerwartungsflächen					
Kerngebiet (BK)	0,0	0,0	0,0	0,0	0,0
Wohngebiet (BW)	4,6	0,2	3,8	4,4	96,2
Mischgebiet (BM)	0,2	0,0	0,0	0,2	100,0
Betriebsgebiet (BB)	0,0	0,0	0,0	0,0	0,0
Summe Bauerwartungsflächen	4,7	0,2	3,7	4,5	96,3
Gesamtsumme	42,1	25,7	61,0	16,4	39,0

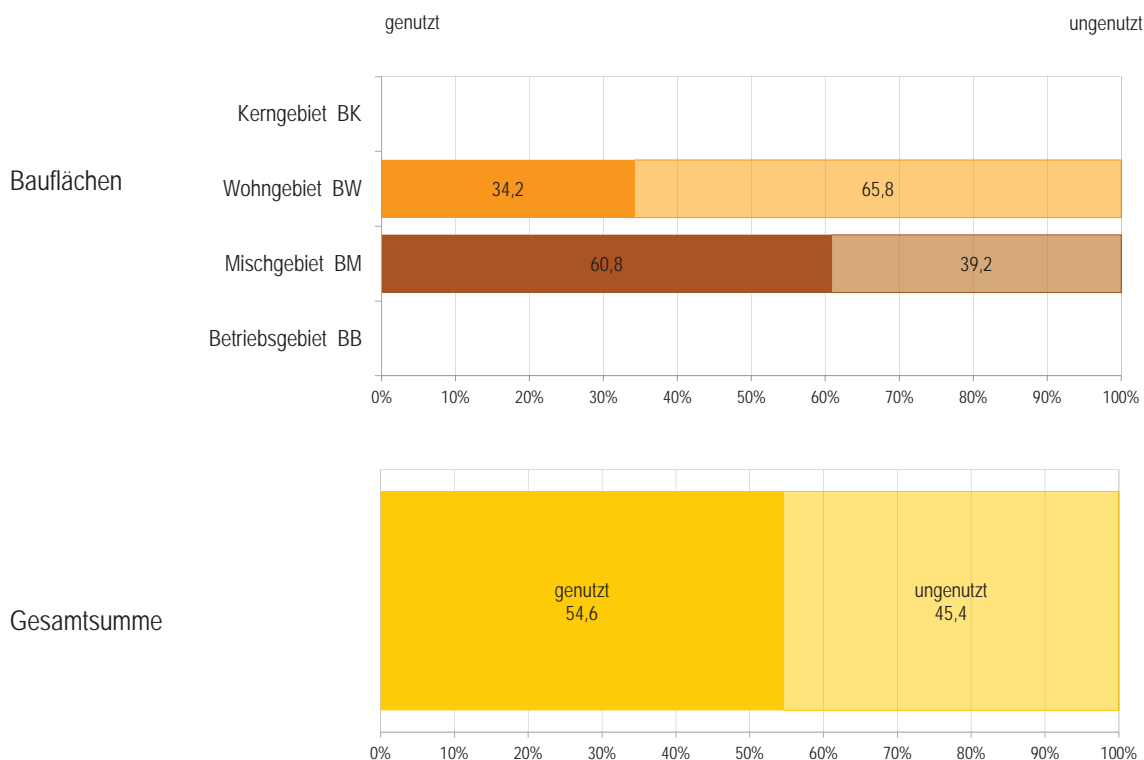


(ohne Vorbehaltsfläche)

Info: +BB +BK +BM +BW +BW-R +(BB) +(BK) +(BM) +(BW) [ohne: V-BFL, V-BEF] [d010413f030712o12 gkz80233]

Schröcken 2012

Widmungskategorie	gewidmet [ha]	genutzt		ungenutzt	
		[ha]	[%]	[ha]	[%]
Bauflächen					
Kerngebiet BK	0,0	0,0	0,0	0,0	0,0
Wohngebiet BW	2,1	0,7	34,2	1,4	65,8
Mischgebiet BM	8,5	5,2	60,8	3,3	39,2
Betriebsgebiet BB	0,0	0,0	0,0	0,0	0,0
Summe Bauflächen	10,6	5,9	55,6	4,7	44,4
Bauerwartungsflächen					
Kerngebiet (BK)	0,0	0,0	0,0	0,0	0,0
Wohngebiet (BW)	0,0	0,0	0,0	0,0	0,0
Mischgebiet (BM)	0,2	0,0	0,0	0,2	100,0
Betriebsgebiet (BB)	0,0	0,0	0,0	0,0	0,0
Summe Bauerwartungsflächen	0,2	0,0	0,0	0,2	100,0
Gesamtsumme	10,8	5,9	54,6	4,9	45,4

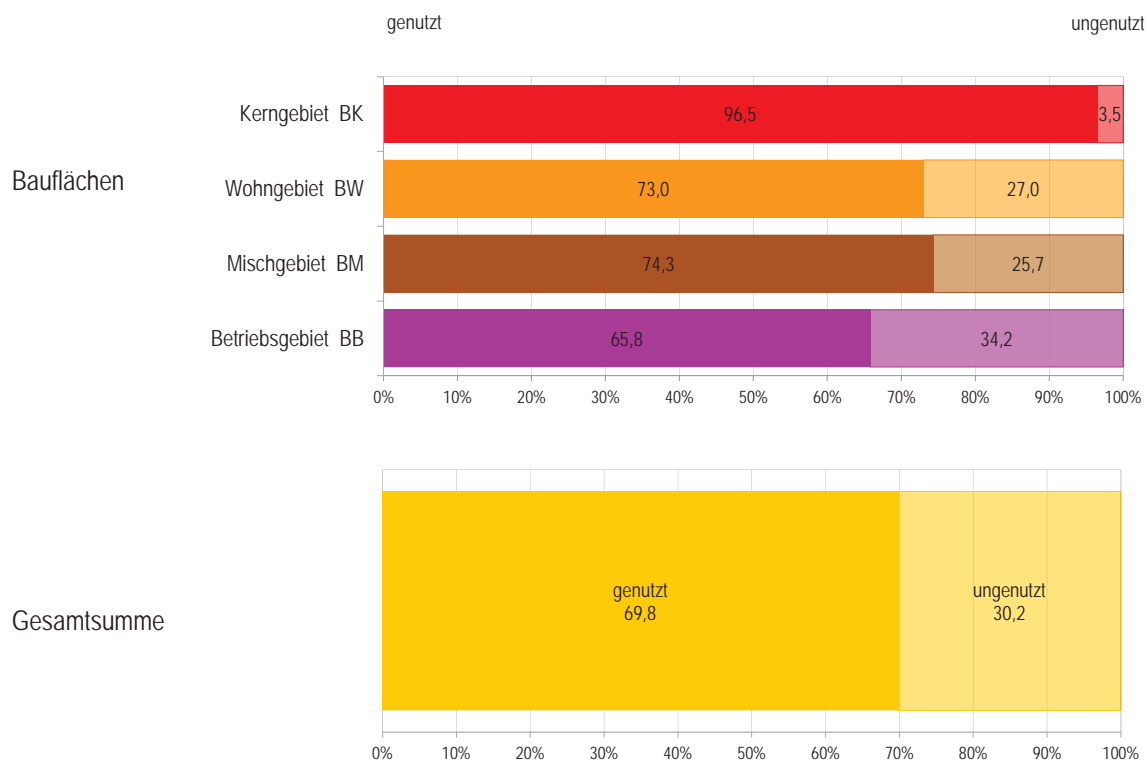


(ohne Vorbehaltsfläche)

Info: +BB +BK +BM +BW +BW-R +(BB) +(BK) +(BM) +(BW) [ohne: V-BFL, V-BEF] [d010413f030712o12 gkz80234]

Schruns 2012

Widmungskategorie	gewidmet [ha]	genutzt		ungenutzt	
		[ha]	[%]	[ha]	[%]
Bauflächen					
Kerngebiet BK	4,8	4,6	96,5	0,2	3,5
Wohngebiet BW	83,1	60,7	73,0	22,5	27,0
Mischgebiet BM	22,6	16,8	74,3	5,8	25,7
Betriebsgebiet BB	5,0	3,3	65,8	1,7	34,2
Summe Bauflächen	115,5	85,3	73,9	30,2	26,1
Bauerwartungsflächen					
Kerngebiet (BK)	0,0	0,0	0,0	0,0	0,0
Wohngebiet (BW)	3,6	0,3	7,1	3,4	92,9
Mischgebiet (BM)	0,7	0,0	0,0	0,7	100,0
Betriebsgebiet (BB)	3,0	0,2	6,3	2,8	93,7
Summe Bauerwartungsflächen	7,3	0,4	6,1	6,9	93,9
Gesamtsumme	122,8	85,8	69,8	37,0	30,2

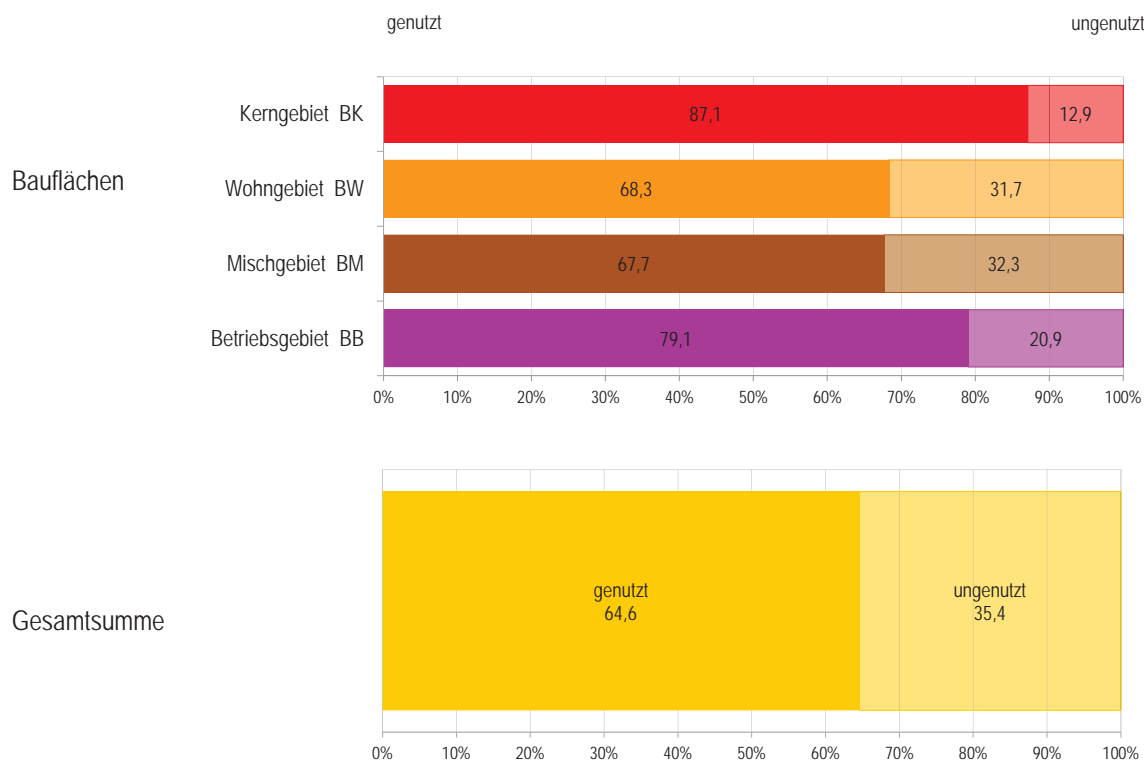


(ohne Vorbehaltsfläche)

Info: +BB +BK +BM +BW +BW-R +(BB) +(BK) +(BM) +(BW) [ohne: V-BFL, V-BEF] [d010413f030712o12 gkz80122]

Schwarzach 2012

Widmungskategorie	gewidmet [ha]	genutzt		ungenutzt	
		[ha]	[%]	[ha]	[%]
Bauflächen					
Kerngebiet BK	5,6	4,8	87,1	0,7	12,9
Wohngebiet BW	71,5	48,8	68,3	22,6	31,7
Mischgebiet BM	34,6	23,4	67,7	11,2	32,3
Betriebsgebiet BB	21,1	16,7	79,1	4,4	20,9
Summe Bauflächen	132,7	93,8	70,7	38,9	29,3
Bauerwartungsflächen					
Kerngebiet (BK)	0,0	0,0	0,0	0,0	0,0
Wohngebiet (BW)	2,4	0,1	4,6	2,3	95,4
Mischgebiet (BM)	11,0	0,6	5,2	10,4	94,8
Betriebsgebiet (BB)	0,2	0,0	0,0	0,2	100,0
Summe Bauerwartungsflächen	13,6	0,7	5,0	12,9	95,0
Gesamtsumme	146,3	94,5	64,6	51,8	35,4

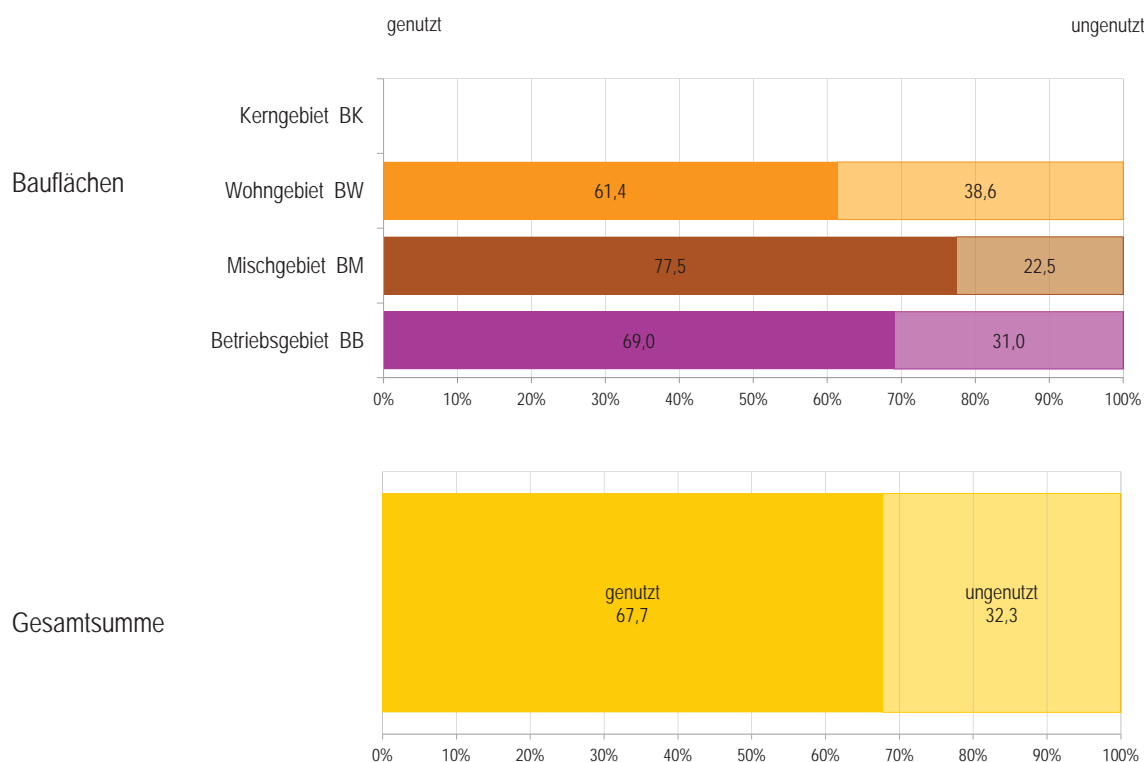


(ohne Vorbehaltsfläche)

Info: +BB +BK +BM +BW +BW-R +(BB) +(BK) +(BM) +(BW) [ohne: V-BFL, V-BEF] [d010413f030712o12 gkz80235]

Schwarzenberg 2012

Widmungskategorie	gewidmet [ha]	genutzt		ungenutzt	
		[ha]	[%]	[ha]	[%]
Bauflächen					
Kerngebiet BK	0,0	0,0	0,0	0,0	0,0
Wohngebiet BW	34,9	21,4	61,4	13,5	38,6
Mischgebiet BM	29,4	22,8	77,5	6,6	22,5
Betriebsgebiet BB	2,9	2,0	69,0	0,9	31,0
Summe Bauflächen	67,2	46,2	68,8	21,0	31,2
Bauerwartungsflächen					
Kerngebiet (BK)	0,0	0,0	0,0	0,0	0,0
Wohngebiet (BW)	0,8	0,0	0,7	0,8	99,3
Mischgebiet (BM)	0,4	0,1	39,3	0,2	60,7
Betriebsgebiet (BB)	0,0	0,0	0,0	0,0	0,0
Summe Bauerwartungsflächen	1,2	0,2	12,5	1,1	87,5
Gesamtsumme	68,4	46,4	67,7	22,1	32,3

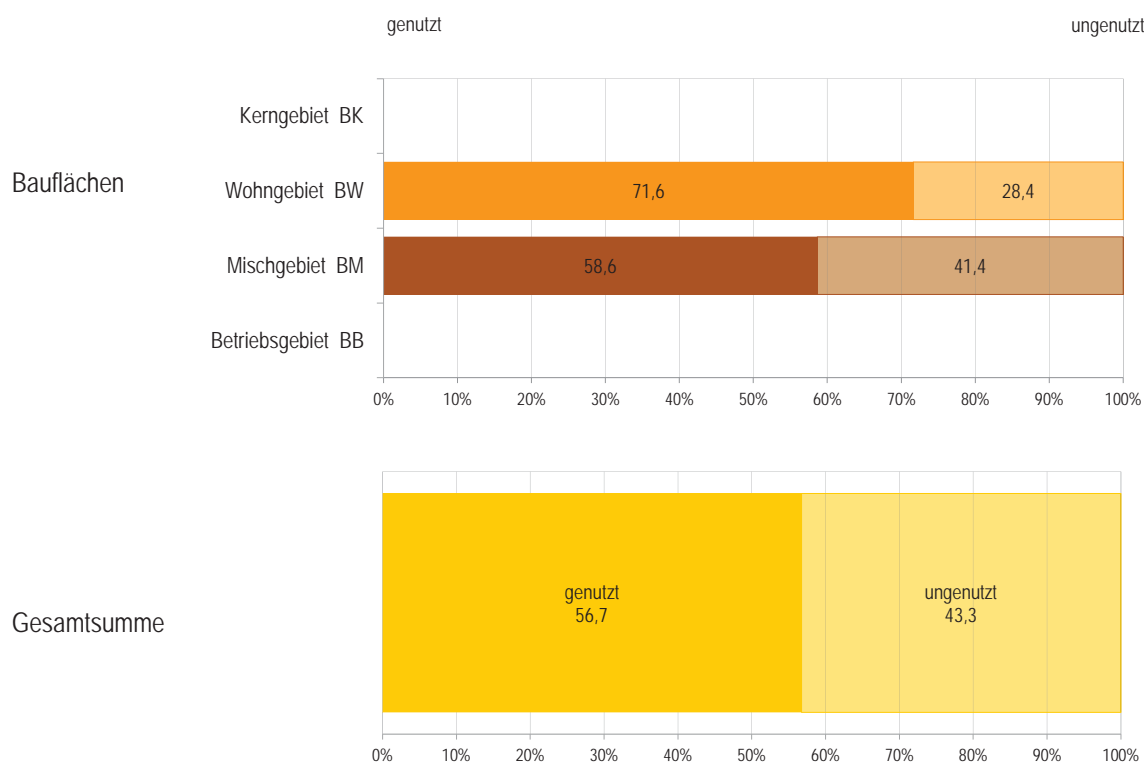


(ohne Vorbehaltsfläche)

Info: +BB +BK +BM +BW +BW-R +(BB) +(BK) +(BM) +(BW) [ohne: V-BFL, V-BEF] [d010413f030712o12 gkz80236]

Sibratsgfäll 2012

Widmungskategorie	gewidmet [ha]	genutzt		ungenutzt	
		[ha]	[%]	[ha]	[%]
Bauflächen					
Kerngebiet BK	0,0	0,0	0,0	0,0	0,0
Wohngebiet BW	3,4	2,4	71,6	1,0	28,4
Mischgebiet BM	17,6	10,3	58,6	7,3	41,4
Betriebsgebiet BB	0,0	0,0	0,0	0,0	0,0
Summe Bauflächen	21,0	12,8	60,7	8,3	39,3
Bauerwartungsflächen					
Kerngebiet (BK)	0,0	0,0	0,0	0,0	0,0
Wohngebiet (BW)	0,3	0,1	23,4	0,2	76,6
Mischgebiet (BM)	1,3	0,0	0,0	1,3	100,0
Betriebsgebiet (BB)	0,0	0,0	0,0	0,0	0,0
Summe Bauerwartungsflächen	1,6	0,1	4,5	1,5	95,5
Gesamtsumme	22,6	12,8	56,7	9,8	43,3

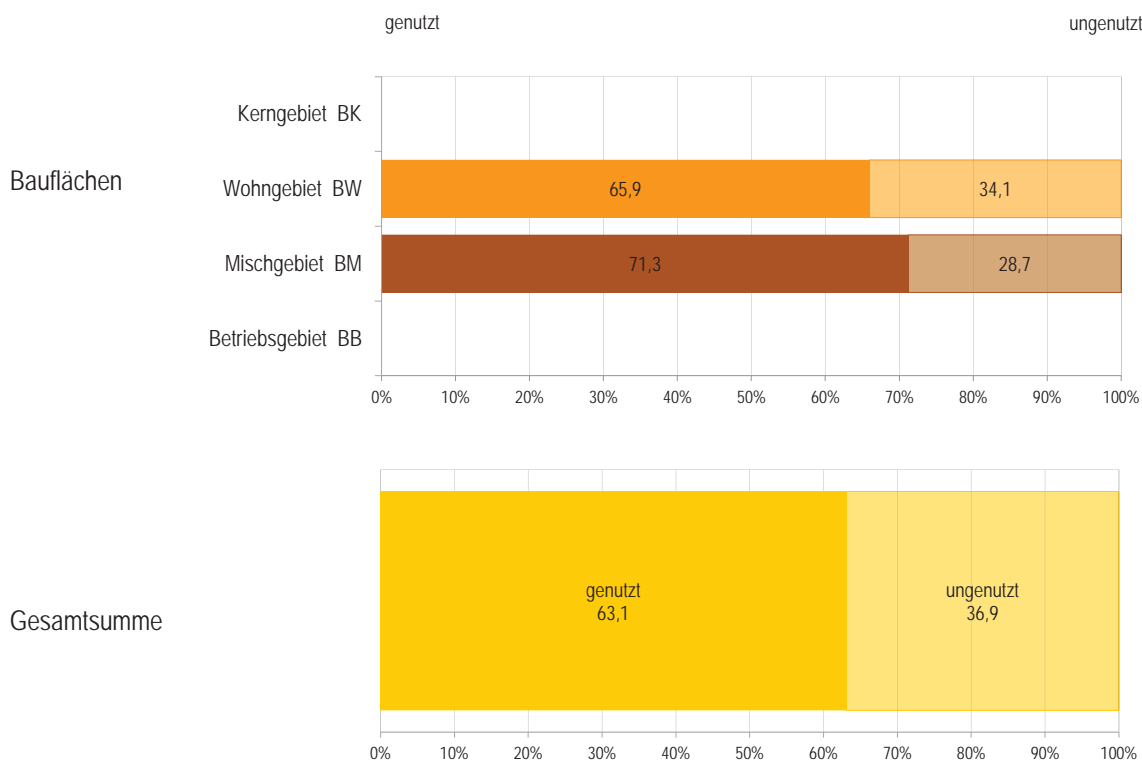


(ohne Vorbehaltsfläche)

Info: +BB +BK +BM +BW +BW-R +(BB) +(BK) +(BM) +(BW) [ohne: V-BFL, V-BEF] [d010413f030712o12 gkz80237]

Silbertal 2012

Widmungskategorie	gewidmet [ha]	genutzt		ungenutzt	
		[ha]	[%]	[ha]	[%]
Bauflächen					
Kerngebiet BK	0,0	0,0	0,0	0,0	0,0
Wohngebiet BW	16,7	11,0	65,9	5,7	34,1
Mischgebiet BM	2,0	1,4	71,3	0,6	28,7
Betriebsgebiet BB	0,0	0,0	0,0	0,0	0,0
Summe Bauflächen	18,7	12,4	66,5	6,3	33,5
Bauerwartungsflächen					
Kerngebiet (BK)	0,0	0,0	0,0	0,0	0,0
Wohngebiet (BW)	1,2	0,1	9,9	1,1	90,1
Mischgebiet (BM)	0,0	0,0	0,0	0,0	0,0
Betriebsgebiet (BB)	0,0	0,0	0,0	0,0	0,0
Summe Bauerwartungsflächen	1,2	0,1	9,9	1,1	90,1
Gesamtsumme	19,9	12,6	63,1	7,4	36,9

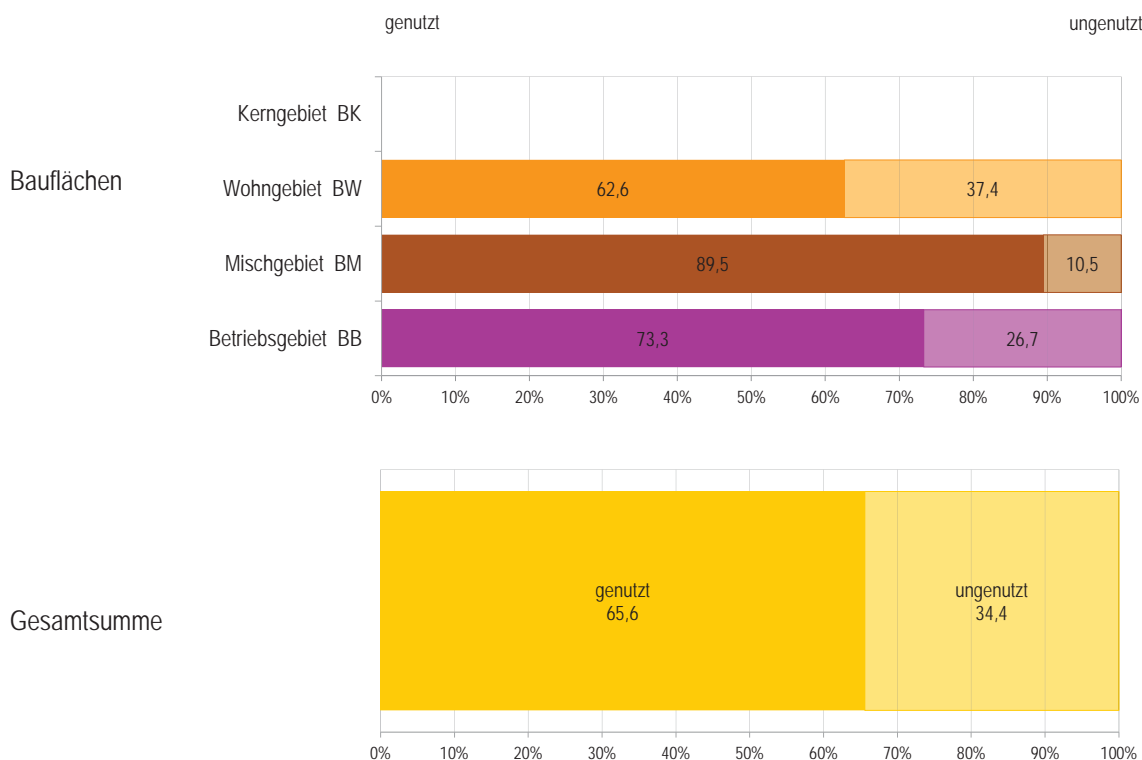


(ohne Vorbehaltsfläche)

Info: +BB +BK +BM +BW +BW-R +(BB) +(BK) +(BM) +(BW) [ohne: V-BFL, V-BEF] [d010413f030712o12 gkz80123]

Sonntag 2012

Widmungskategorie	gewidmet [ha]	genutzt		ungenutzt	
		[ha]	[%]	[ha]	[%]
Bauflächen					
Kerngebiet BK	0,0	0,0	0,0	0,0	0,0
Wohngebiet BW	8,6	5,4	62,6	3,2	37,4
Mischgebiet BM	0,8	0,7	89,5	0,1	10,5
Betriebsgebiet BB	4,7	3,4	73,3	1,2	26,7
Summe Bauflächen	14,0	9,4	67,6	4,5	32,4
Bauerwartungsflächen					
Kerngebiet (BK)	0,0	0,0	0,0	0,0	0,0
Wohngebiet (BW)	0,4	0,0	2,6	0,4	97,4
Mischgebiet (BM)	0,0	0,0	0,0	0,0	0,0
Betriebsgebiet (BB)	0,0	0,0	0,0	0,0	0,0
Summe Bauerwartungsflächen	0,4	0,0	2,6	0,4	97,4
Gesamtsumme	14,4	9,5	65,6	5,0	34,4

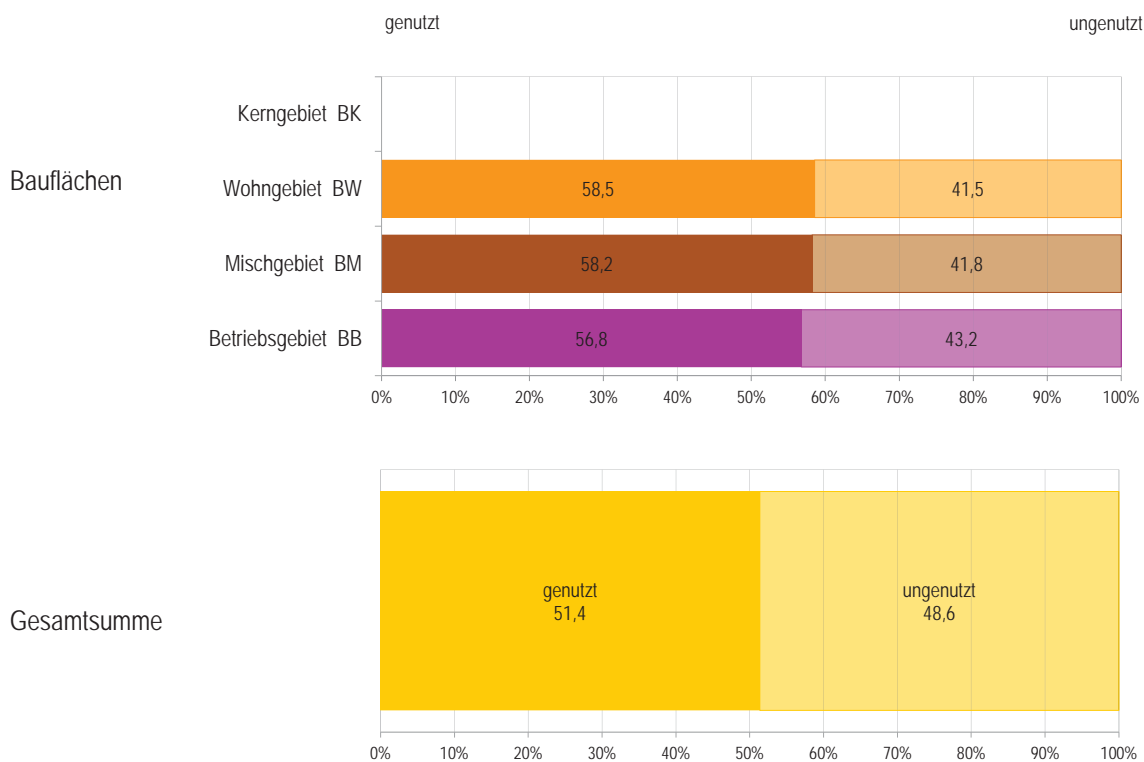


(ohne Vorbehaltsfläche)

Info: +BB +BK +BM +BW +BW-R +(BB) +(BK) +(BM) +(BW) [ohne: V-BFL, V-BEF] [d010413f030712o12 gkz80124]

Stallehr 2012

Widmungskategorie	gewidmet [ha]	genutzt		ungenutzt	
		[ha]	[%]	[ha]	[%]
Bauflächen					
Kerngebiet BK	0,0	0,0	0,0	0,0	0,0
Wohngebiet BW	9,4	5,5	58,5	3,9	41,5
Mischgebiet BM	2,0	1,2	58,2	0,8	41,8
Betriebsgebiet BB	8,1	4,6	56,8	3,5	43,2
Summe Bauflächen	19,4	11,2	57,8	8,2	42,2
Bauerwartungsflächen					
Kerngebiet (BK)	0,0	0,0	0,0	0,0	0,0
Wohngebiet (BW)	2,8	0,2	6,6	2,6	93,4
Mischgebiet (BM)	0,0	0,0	0,0	0,0	0,0
Betriebsgebiet (BB)	0,0	0,0	0,0	0,0	0,0
Summe Bauerwartungsflächen	2,8	0,2	6,6	2,6	93,4
Gesamtsumme	22,2	11,4	51,4	10,8	48,6

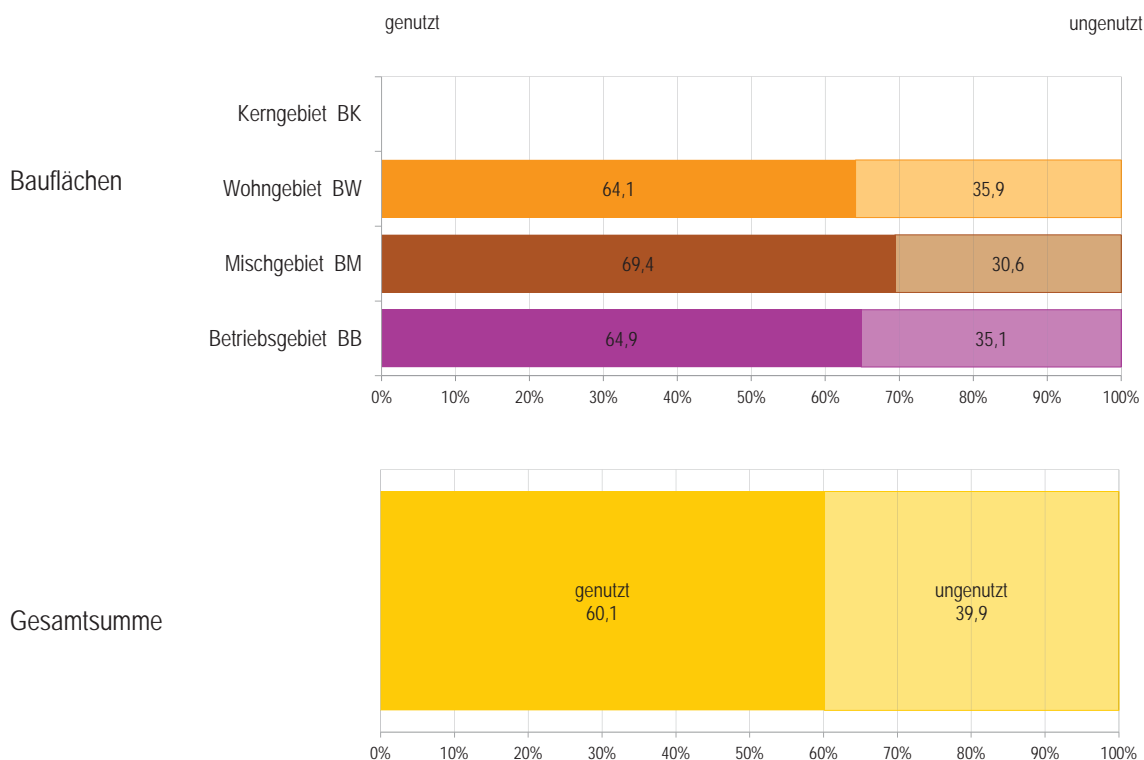


(ohne Vorbehaltsfläche)

Info: +BB +BK +BM +BW +BW-R +(BB) +(BK) +(BM) +(BW) [ohne: V-BFL, V-BEF] [d010413f030712o12 gkz80125]

Sulz 2012

Widmungskategorie	gewidmet [ha]	genutzt		ungenutzt	
		[ha]	[%]	[ha]	[%]
Bauflächen					
Kerngebiet BK	0,0	0,0	0,0	0,0	0,0
Wohngebiet BW	27,5	17,6	64,1	9,9	35,9
Mischgebiet BM	45,7	31,7	69,4	14,0	30,6
Betriebsgebiet BB	14,9	9,7	64,9	5,2	35,1
Summe Bauflächen	88,1	59,0	67,0	29,1	33,0
Bauerwartungsflächen					
Kerngebiet (BK)	0,0	0,0	0,0	0,0	0,0
Wohngebiet (BW)	5,9	0,3	4,7	5,6	95,3
Mischgebiet (BM)	4,8	0,1	3,1	4,7	96,9
Betriebsgebiet (BB)	0,0	0,0	0,0	0,0	0,0
Summe Bauerwartungsflächen	10,8	0,4	3,9	10,3	96,1
Gesamtsumme	98,9	59,5	60,1	39,4	39,9

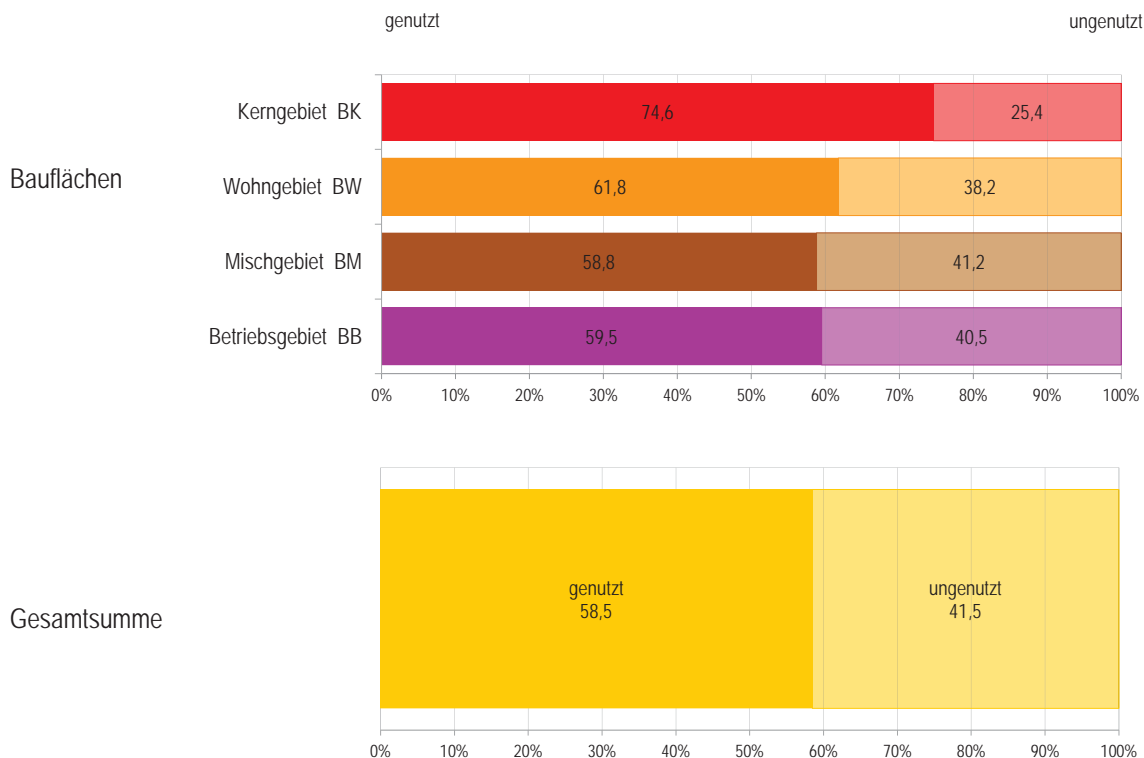


(ohne Vorbehaltsfläche)

Info: +BB +BK +BM +BW +BW-R +(BB) +(BK) +(BM) +(BW) [ohne: V-BFL, V-BEF] [d010413f030712o12 gkz80420]

Sulzberg 2012

Widmungskategorie	gewidmet [ha]	genutzt		ungenutzt	
		[ha]	[%]	[ha]	[%]
Bauflächen					
Kerngebiet BK	2,3	1,7	74,6	0,6	25,4
Wohngebiet BW	14,9	9,2	61,8	5,7	38,2
Mischgebiet BM	18,1	10,6	58,8	7,4	41,2
Betriebsgebiet BB	4,6	2,7	59,5	1,9	40,5
Summe Bauflächen	39,9	24,3	60,9	15,6	39,1
Bauerwartungsflächen					
Kerngebiet (BK)	0,0	0,0	0,0	0,0	0,0
Wohngebiet (BW)	0,8	0,0	0,0	0,8	100,0
Mischgebiet (BM)	0,0	0,0	0,0	0,0	0,0
Betriebsgebiet (BB)	0,9	0,0	3,9	0,9	96,1
Summe Bauerwartungsflächen	1,7	0,0	2,1	1,7	97,9
Gesamtsumme	41,6	24,3	58,5	17,3	41,5

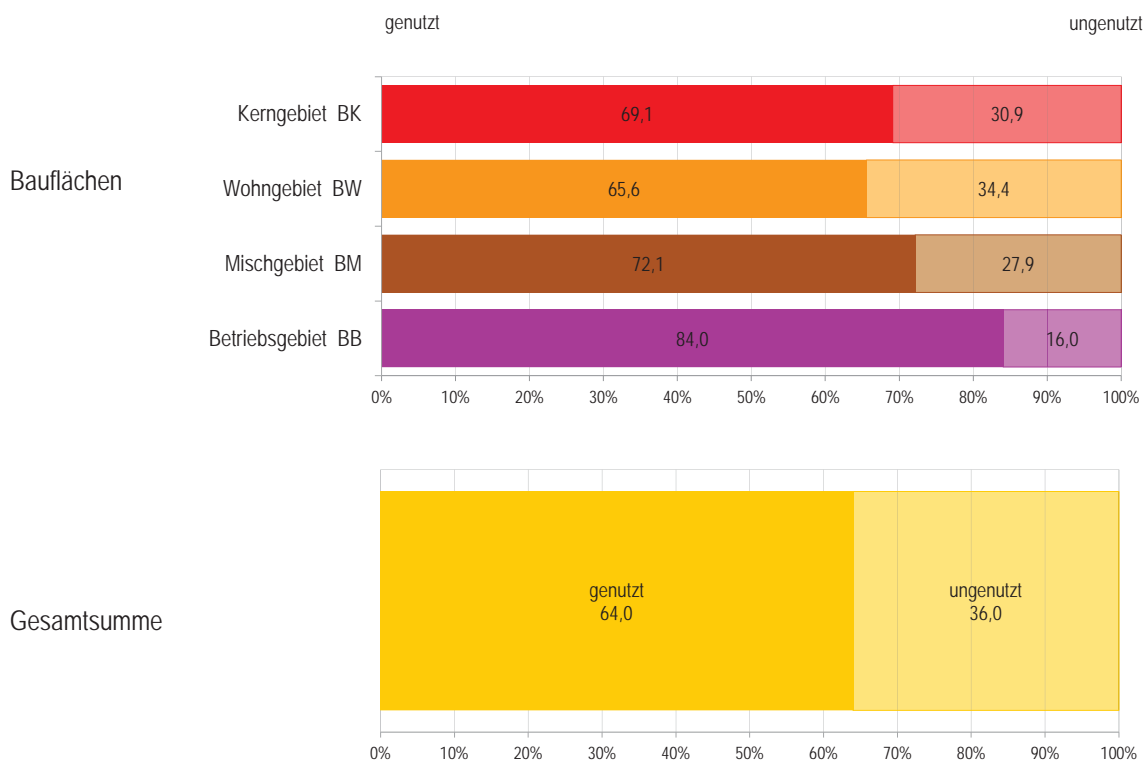


(ohne Vorbehaltsfläche)

Info: +BB +BK +BM +BW +BW-R +(BB) +(BK) +(BM) +(BW) [ohne: V-BFL, V-BEF] [d010413f030712o12 gkz80238]

Thüringen 2012

Widmungskategorie	gewidmet [ha]	genutzt		ungenutzt	
		[ha]	[%]	[ha]	[%]
Bauflächen					
Kerngebiet BK	3,1	2,2	69,1	1,0	30,9
Wohngebiet BW	52,4	34,4	65,6	18,1	34,4
Mischgebiet BM	10,0	7,2	72,1	2,8	27,9
Betriebsgebiet BB	10,9	9,2	84,0	1,7	16,0
Summe Bauflächen	76,5	53,0	69,2	23,6	30,8
Bauerwartungsflächen					
Kerngebiet (BK)	0,0	0,0	0,0	0,0	0,0
Wohngebiet (BW)	4,6	0,0	0,4	4,6	99,6
Mischgebiet (BM)	1,0	0,0	0,0	1,0	100,0
Betriebsgebiet (BB)	0,7	0,0	0,0	0,7	100,0
Summe Bauerwartungsflächen	6,3	0,0	0,3	6,3	99,7
Gesamtsumme	82,8	53,0	64,0	29,8	36,0

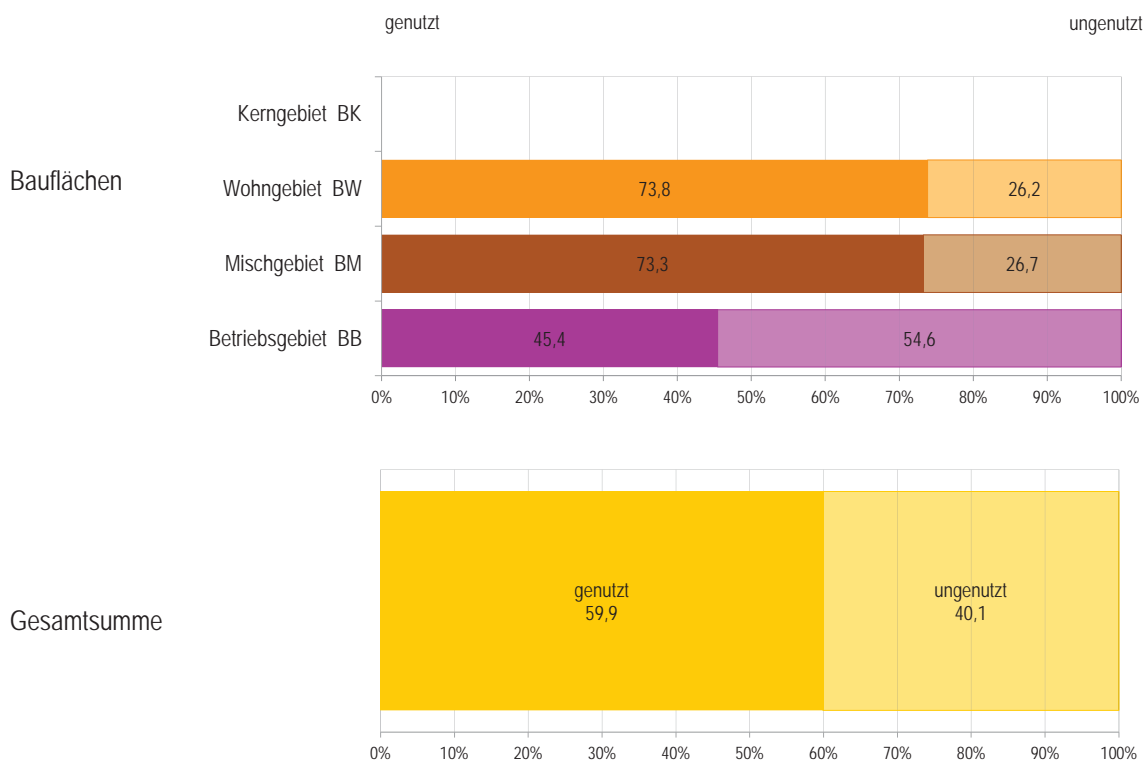


(ohne Vorbehaltsfläche)

Info: +BB +BK +BM +BW +BW-R +(BB) +(BK) +(BM) +(BW) [ohne: V-BFL, V-BEF] [d010413f030712o12 gkz80126]

Thüringerberg 2012

Widmungskategorie	gewidmet [ha]	genutzt		ungenutzt	
		[ha]	[%]	[ha]	[%]
Bauflächen					
Kerngebiet BK	0,0	0,0	0,0	0,0	0,0
Wohngebiet BW	13,8	10,2	73,8	3,6	26,2
Mischgebiet BM	1,3	0,9	73,3	0,3	26,7
Betriebsgebiet BB	4,2	1,9	45,4	2,3	54,6
Summe Bauflächen	19,3	13,1	67,6	6,2	32,4
Bauerwartungsflächen					
Kerngebiet (BK)	0,0	0,0	0,0	0,0	0,0
Wohngebiet (BW)	2,0	0,1	4,0	2,0	96,0
Mischgebiet (BM)	0,0	0,0	0,0	0,0	0,0
Betriebsgebiet (BB)	0,6	0,0	0,0	0,6	100,0
Summe Bauerwartungsflächen	2,6	0,1	3,2	2,5	96,8
Gesamtsumme	21,9	13,1	59,9	8,8	40,1

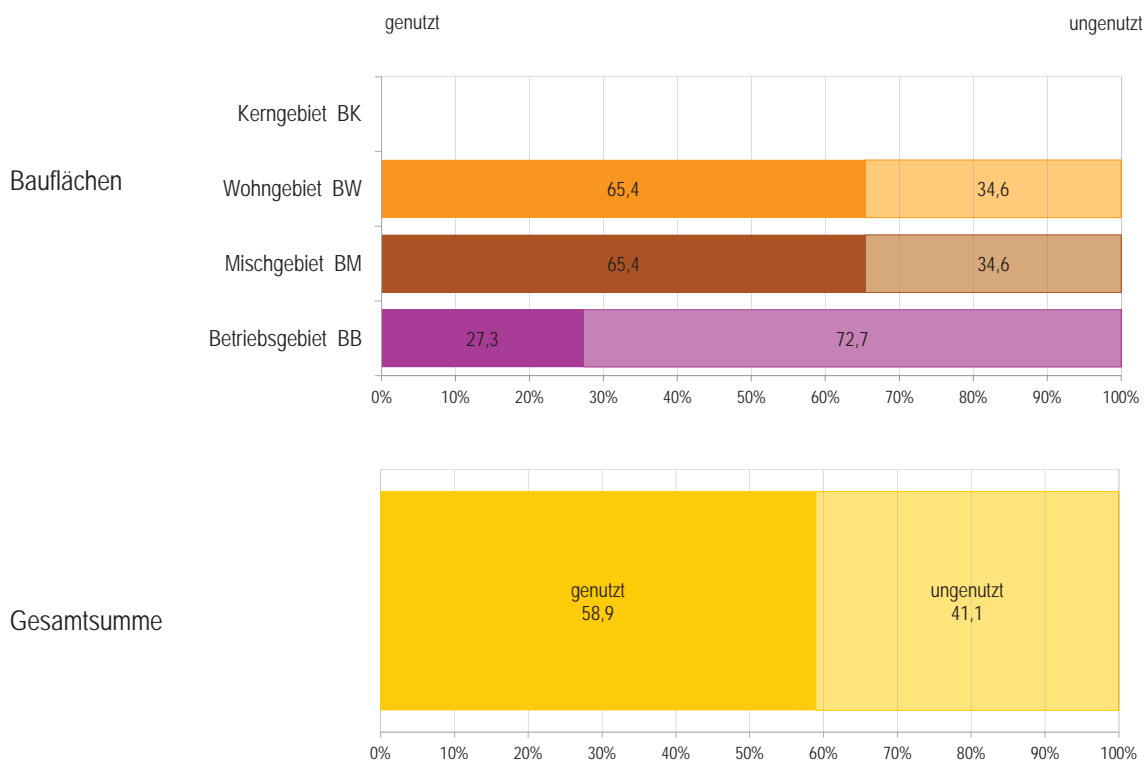


(ohne Vorbehaltsfläche)

Info: +BB +BK +BM +BW +BW-R +(BB) +(BK) +(BM) +(BW) [ohne: V-BFL, V-BEF] [d010413f030712o12 gkz80127]

Tschagguns 2012

Widmungskategorie	gewidmet [ha]	genutzt		ungenutzt	
		[ha]	[%]	[ha]	[%]
Bauflächen					
Kerngebiet BK	0,0	0,0	0,0	0,0	0,0
Wohngebiet BW	66,1	43,2	65,4	22,9	34,6
Mischgebiet BM	6,0	3,9	65,4	2,1	34,6
Betriebsgebiet BB	2,8	0,8	27,3	2,0	72,7
Summe Bauflächen	74,9	47,9	64,0	27,0	36,0
Bauerwartungsflächen					
Kerngebiet (BK)	0,0	0,0	0,0	0,0	0,0
Wohngebiet (BW)	8,2	1,2	14,0	7,1	86,0
Mischgebiet (BM)	0,1	0,0	0,1	0,1	99,9
Betriebsgebiet (BB)	0,0	0,0	0,0	0,0	0,0
Summe Bauerwartungsflächen	8,3	1,2	13,8	7,2	86,2
Gesamtsumme	83,3	49,1	58,9	34,2	41,1

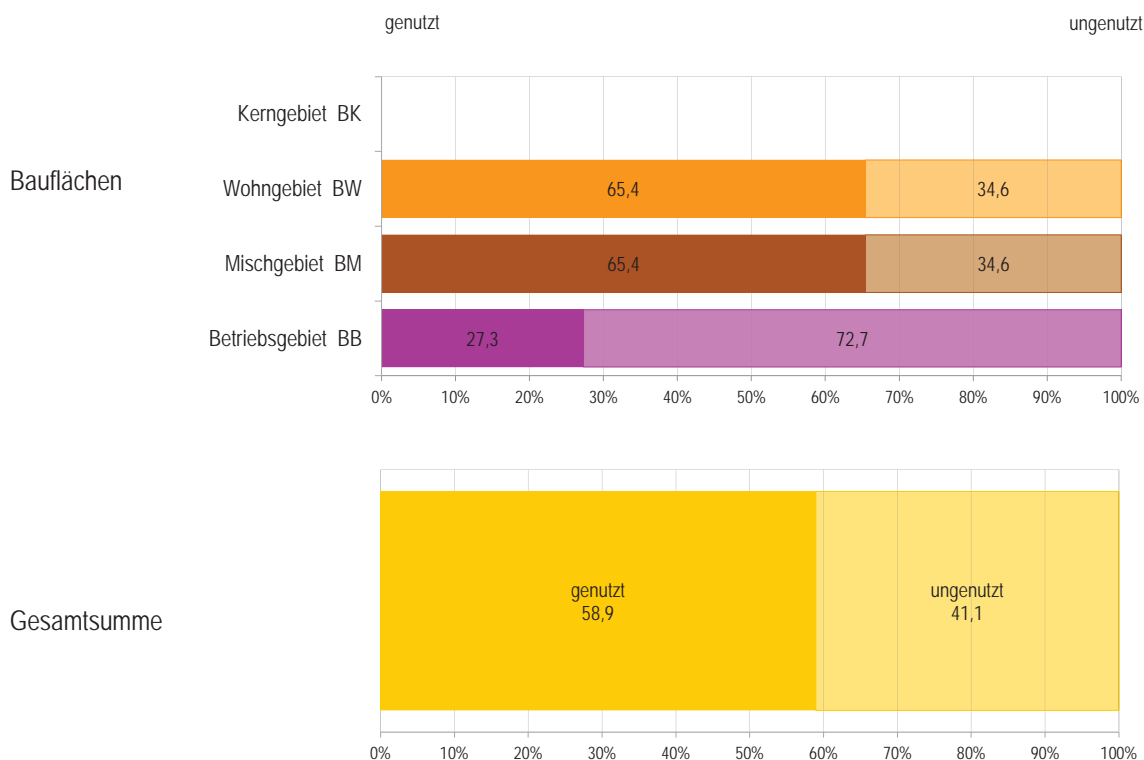


(ohne Vorbehaltsfläche)

Info: +BB +BK +BM +BW +BW-R +(BB) +(BK) +(BM) +(BW) [ohne: V-BFL, V-BEF] [d010413f030712o12 gkz80128]

Tschagguns 2012

Widmungskategorie	gewidmet [ha]	genutzt		ungenutzt	
		[ha]	[%]	[ha]	[%]
Bauflächen					
Kerngebiet BK	0,0	0,0	0,0	0,0	0,0
Wohngebiet BW	66,1	43,2	65,4	22,9	34,6
Mischgebiet BM	6,0	3,9	65,4	2,1	34,6
Betriebsgebiet BB	2,8	0,8	27,3	2,0	72,7
Summe Bauflächen	74,9	47,9	64,0	27,0	36,0
Bauerwartungsflächen					
Kerngebiet (BK)	0,0	0,0	0,0	0,0	0,0
Wohngebiet (BW)	8,2	1,2	14,0	7,1	86,0
Mischgebiet (BM)	0,1	0,0	0,1	0,1	99,9
Betriebsgebiet (BB)	0,0	0,0	0,0	0,0	0,0
Summe Bauerwartungsflächen	8,3	1,2	13,8	7,2	86,2
Gesamtsumme	83,3	49,1	58,9	34,2	41,1

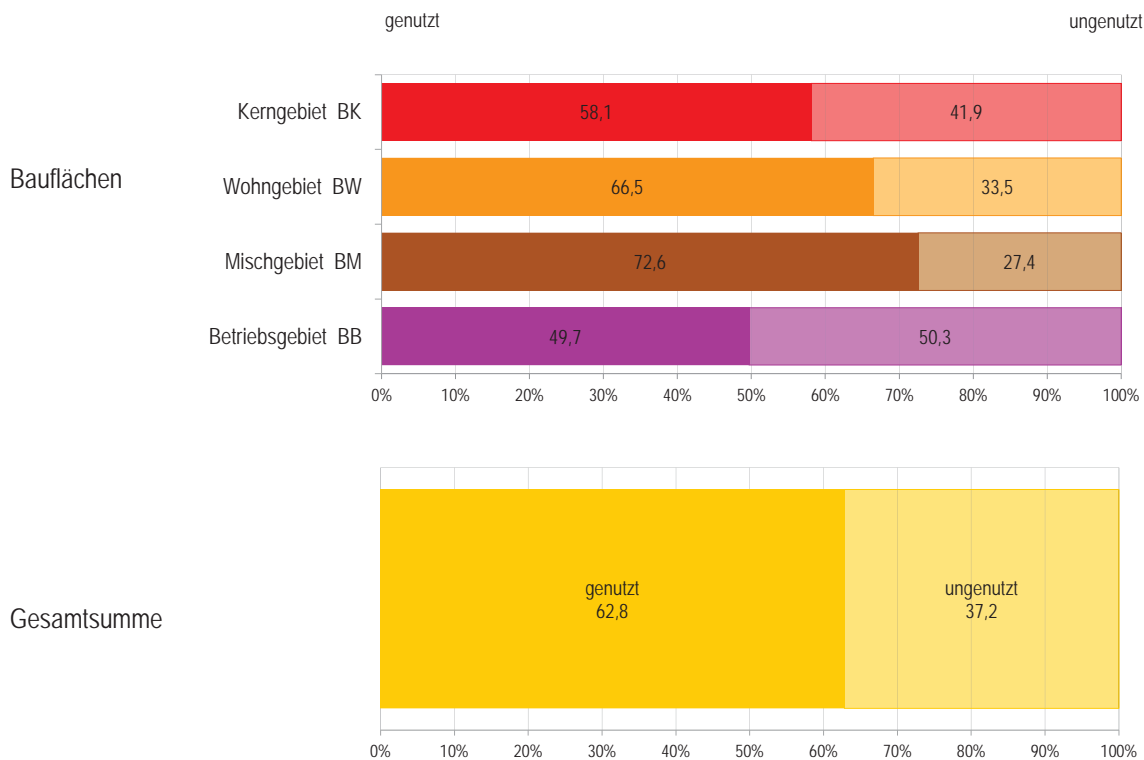


(ohne Vorbehaltsfläche)

Info: +BB +BK +BM +BW +BW-R +(BB) +(BK) +(BM) +(BW) [ohne: V-BFL, V-BEF] [d010413f030712o12 gkz80128]

Vandans 2012

Widmungskategorie	gewidmet [ha]	genutzt		ungenutzt	
		[ha]	[%]	[ha]	[%]
Bauflächen					
Kerngebiet BK	4,5	2,6	58,1	1,9	41,9
Wohngebiet BW	76,8	51,1	66,5	25,8	33,5
Mischgebiet BM	17,7	12,8	72,6	4,9	27,4
Betriebsgebiet BB	4,4	2,2	49,7	2,2	50,3
Summe Bauflächen	103,5	68,7	66,4	34,7	33,6
Bauerwartungsflächen					
Kerngebiet (BK)	0,0	0,0	0,0	0,0	0,0
Wohngebiet (BW)	6,4	0,5	7,1	5,9	92,9
Mischgebiet (BM)	0,6	0,2	36,1	0,4	63,9
Betriebsgebiet (BB)	0,0	0,0	0,0	0,0	0,0
Summe Bauerwartungsflächen	7,0	0,7	9,6	6,3	90,4
Gesamtsumme	110,5	69,4	62,8	41,1	37,2

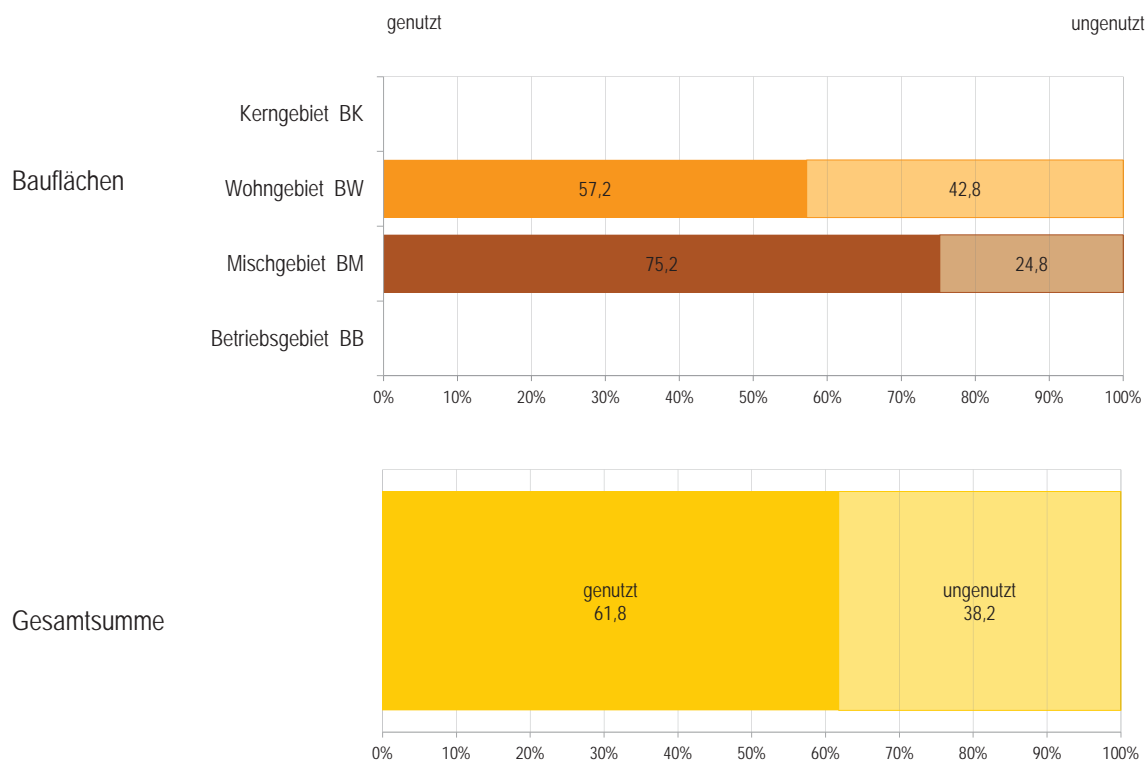


(ohne Vorbehaltsfläche)

Info: +BB +BK +BM +BW +BW-R +(BB) +(BK) +(BM) +(BW) [ohne: V-BFL, V-BEF] [d010413f030712o12 gkz80129]

Viktorsberg 2012

Widmungskategorie	gewidmet [ha]	genutzt		ungenutzt	
		[ha]	[%]	[ha]	[%]
Bauflächen					
Kerngebiet BK	0,0	0,0	0,0	0,0	0,0
Wohngebiet BW	6,7	3,8	57,2	2,8	42,8
Mischgebiet BM	5,8	4,4	75,2	1,4	24,8
Betriebsgebiet BB	0,0	0,0	0,0	0,0	0,0
Summe Bauflächen	12,5	8,2	65,6	4,3	34,4
Bauerwartungsflächen					
Kerngebiet (BK)	0,0	0,0	0,0	0,0	0,0
Wohngebiet (BW)	0,8	0,0	1,8	0,8	98,2
Mischgebiet (BM)	0,0	0,0	0,0	0,0	0,0
Betriebsgebiet (BB)	0,0	0,0	0,0	0,0	0,0
Summe Bauerwartungsflächen	0,8	0,0	1,8	0,8	98,2
Gesamtsumme	13,3	8,2	61,8	5,1	38,2

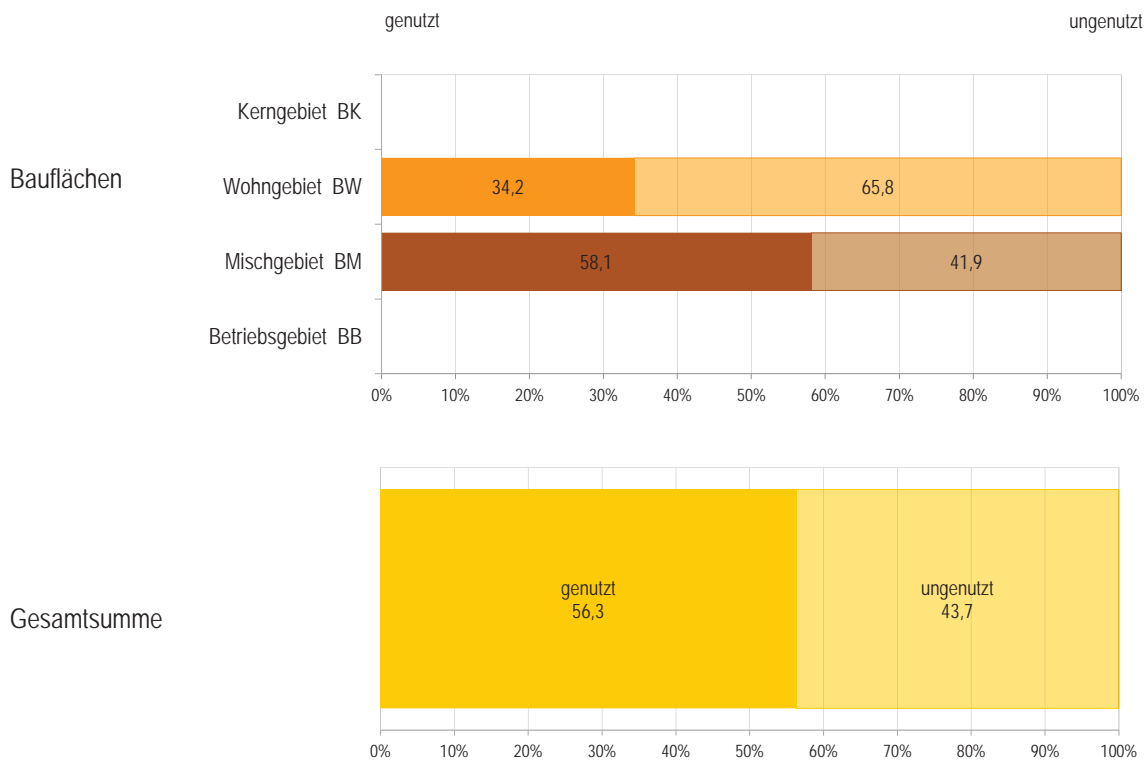


(ohne Vorbehaltsfläche)

Info: +BB +BK +BM +BW +BW-R +(BB) +(BK) +(BM) +(BW) [ohne: V-BFL, V-BEF] [d010413f030712o12 gkz80422]

Warth 2012

Widmungskategorie	gewidmet [ha]	genutzt		ungenutzt	
		[ha]	[%]	[ha]	[%]
Bauflächen					
Kerngebiet BK	0,0	0,0	0,0	0,0	0,0
Wohngebiet BW	0,3	0,1	34,2	0,2	65,8
Mischgebiet BM	9,7	5,6	58,1	4,1	41,9
Betriebsgebiet BB	0,0	0,0	0,0	0,0	0,0
Summe Bauflächen	10,0	5,8	57,3	4,3	42,7
Bauerwartungsflächen					
Kerngebiet (BK)	0,0	0,0	0,0	0,0	0,0
Wohngebiet (BW)	0,0	0,0	0,0	0,0	0,0
Mischgebiet (BM)	0,2	0,0	12,7	0,2	87,3
Betriebsgebiet (BB)	0,0	0,0	0,0	0,0	0,0
Summe Bauerwartungsflächen	0,2	0,0	12,7	0,2	87,3
Gesamtsumme	10,3	5,8	56,3	4,5	43,7

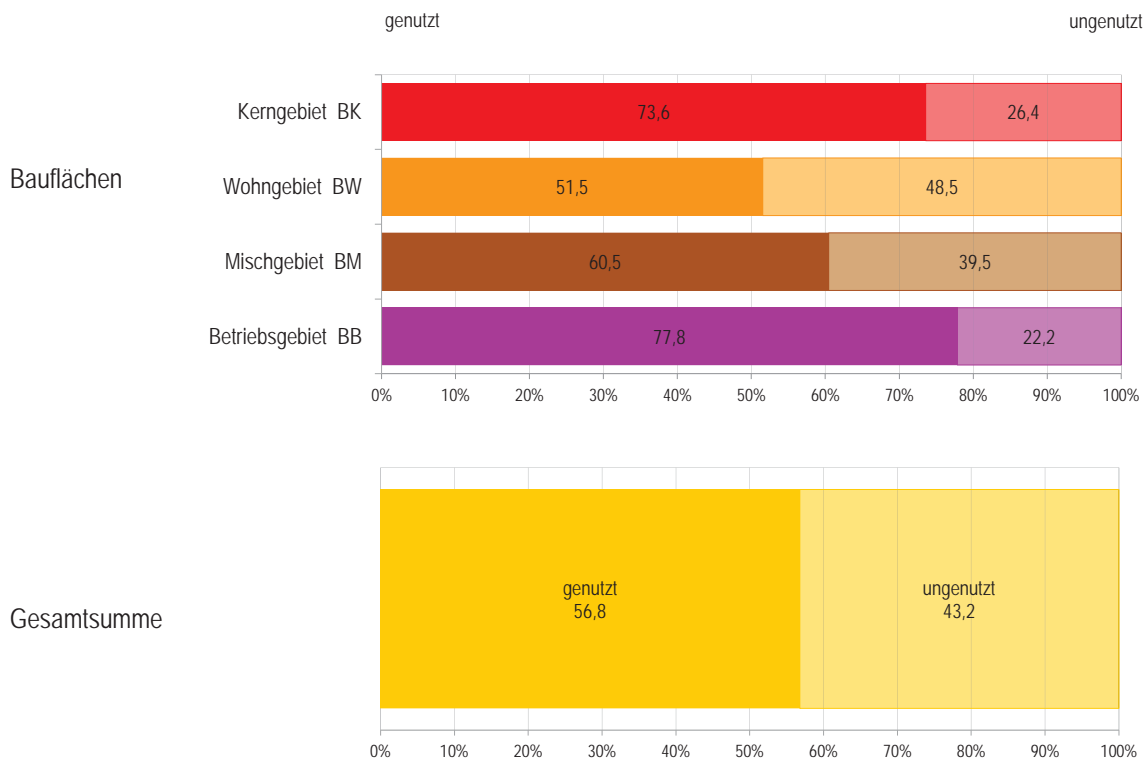


(ohne Vorbehaltsfläche)

Info: +BB +BK +BM +BW +BW-R +(BB) +(BK) +(BM) +(BW) [ohne: V-BFL, V-BEF] [d010413f030712o12 gkz80239]

Weiler 2012

Widmungskategorie	gewidmet [ha]	genutzt		ungenutzt	
		[ha]	[%]	[ha]	[%]
Bauflächen					
Kerngebiet BK	3,8	2,8	73,6	1,0	26,4
Wohngebiet BW	44,7	23,0	51,5	21,7	48,5
Mischgebiet BM	25,8	15,6	60,5	10,2	39,5
Betriebsgebiet BB	13,6	10,6	77,8	3,0	22,2
Summe Bauflächen	87,9	52,0	59,2	35,9	40,8
Bauerwartungsflächen					
Kerngebiet (BK)	0,0	0,0	0,0	0,0	0,0
Wohngebiet (BW)	3,7	0,0	0,3	3,7	99,7
Mischgebiet (BM)	0,0	0,0	100,0	0,0	0,0
Betriebsgebiet (BB)	0,0	0,0	0,0	0,0	0,0
Summe Bauerwartungsflächen	3,8	0,0	1,0	3,7	99,0
Gesamtsumme	91,7	52,1	56,8	39,6	43,2

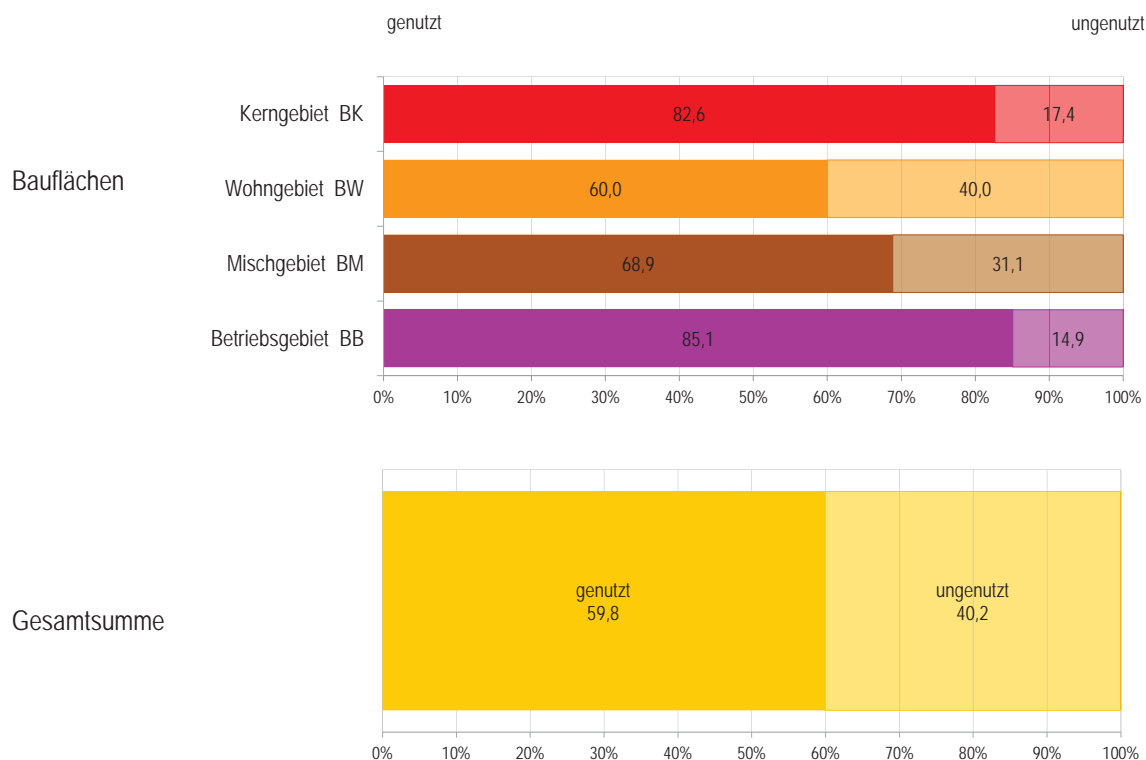


(ohne Vorbehaltsfläche)

Info: +BB +BK +BM +BW +BW-R +(BB) +(BK) +(BM) +(BW) [ohne: V-BFL, V-BEF] [d010413f030712o12 gkz80423]

Wolfurt 2012

Widmungskategorie	gewidmet [ha]	genutzt		ungenutzt	
		[ha]	[%]	[ha]	[%]
Bauflächen					
Kerngebiet BK	10,6	8,8	82,6	1,8	17,4
Wohngebiet BW	140,1	84,1	60,0	56,0	40,0
Mischgebiet BM	85,1	58,6	68,9	26,5	31,1
Betriebsgebiet BB	41,0	34,9	85,1	6,1	14,9
Summe Bauflächen	276,9	186,4	67,3	90,5	32,7
Bauerwartungsflächen					
Kerngebiet (BK)	0,3	0,0	0,0	0,3	100,0
Wohngebiet (BW)	18,4	0,0	0,0	18,4	100,0
Mischgebiet (BM)	0,1	0,0	0,0	0,1	100,0
Betriebsgebiet (BB)	19,0	1,9	10,1	17,0	89,9
Summe Bauerwartungsflächen	37,7	1,9	5,1	35,8	94,9
Gesamtsumme	314,6	188,3	59,8	126,3	40,2

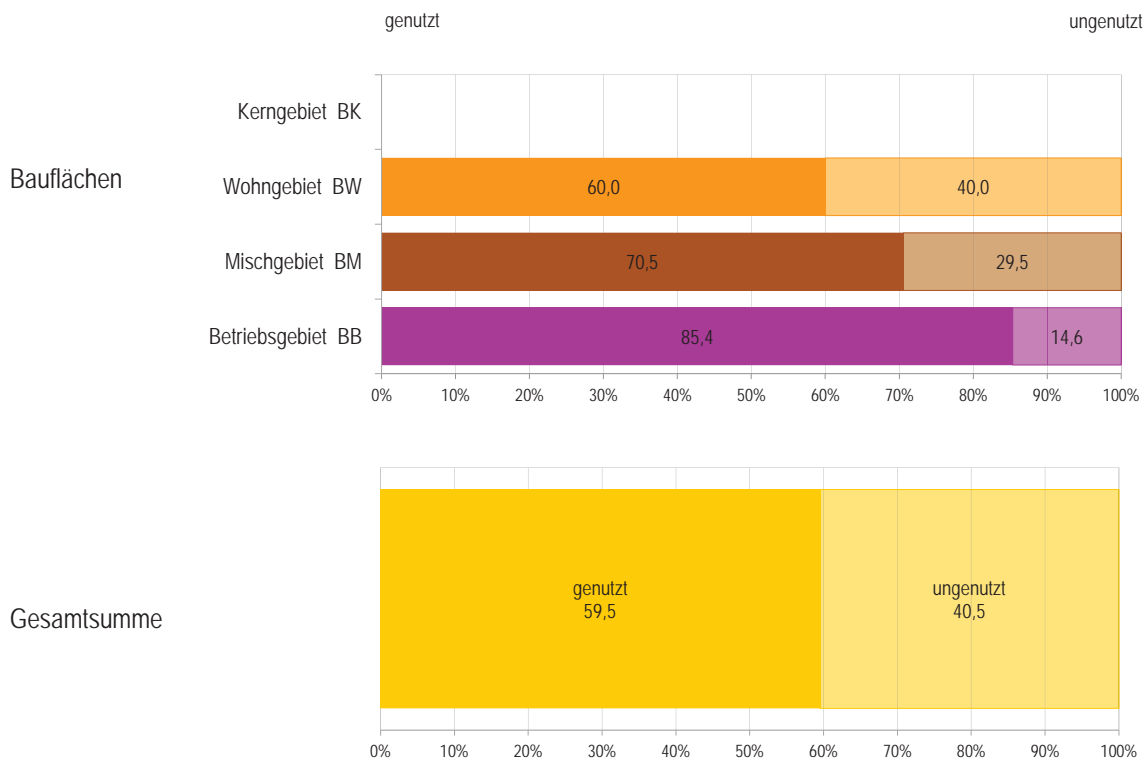


(ohne Vorbehaltsfläche)

Info: +BB +BK +BM +BW +BW-R +(BB) +(BK) +(BM) +(BW) [ohne: V-BFL, V-BEF] [d010413f030712o12 gkz80240]

Zwischenwasser 2012

Widmungskategorie	gewidmet [ha]	genutzt		ungenutzt	
		[ha]	[%]	[ha]	[%]
Bauflächen					
Kerngebiet BK	0,0	0,0	0,0	0,0	0,0
Wohngebiet BW	55,9	33,5	60,0	22,3	40,0
Mischgebiet BM	50,1	35,3	70,5	14,8	29,5
Betriebsgebiet BB	2,6	2,2	85,4	0,4	14,6
Summe Bauflächen	108,5	71,1	65,5	37,5	34,5
Bauerwartungsflächen					
Kerngebiet (BK)	0,0	0,0	0,0	0,0	0,0
Wohngebiet (BW)	5,4	0,3	4,6	5,2	95,4
Mischgebiet (BM)	7,2	0,8	11,0	6,4	89,0
Betriebsgebiet (BB)	0,0	0,0	0,0	0,0	0,0
Summe Bauerwartungsflächen	12,6	1,0	8,2	11,6	91,8
Gesamtsumme	121,2	72,1	59,5	49,1	40,5



(ohne Vorbehaltsfläche)

Info: +BB +BK +BM +BW +BW-R +(BB) +(BK) +(BM) +(BW) [ohne: V-BFL, V-BEF] [d010413f030712o12 gkz80424]

Amt der Vorarlberger Landesregierung
Abteilung Raumplanung und Baurecht (VIIa)
Landhaus, Römerstraße 15, 6901 Bregenz
T +43 5574 511
raumplanung@vorarlberg.at
www.vorarlberg.at/statistik, www.vorarlberg.at/raumplanung