


2009 Materialien
Raumplanung Vorarlberg

Bauflächenreserven

2009

Tabellen



Grundlagenerhebung nach § 5 Raumplanungsgesetz

Hinweis

Basierend auf einer Analyse des Orthophotos 2009, der Flächenwidmungspläne 2.7.2010 und der DKM 1.4.2010

Impressum

Amt der Vorarlberger Landesregierung, Abt. VIIa Raumplanung und Baurecht

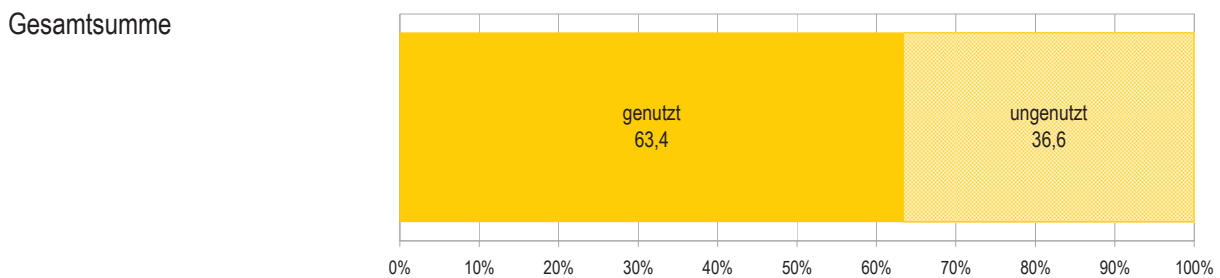
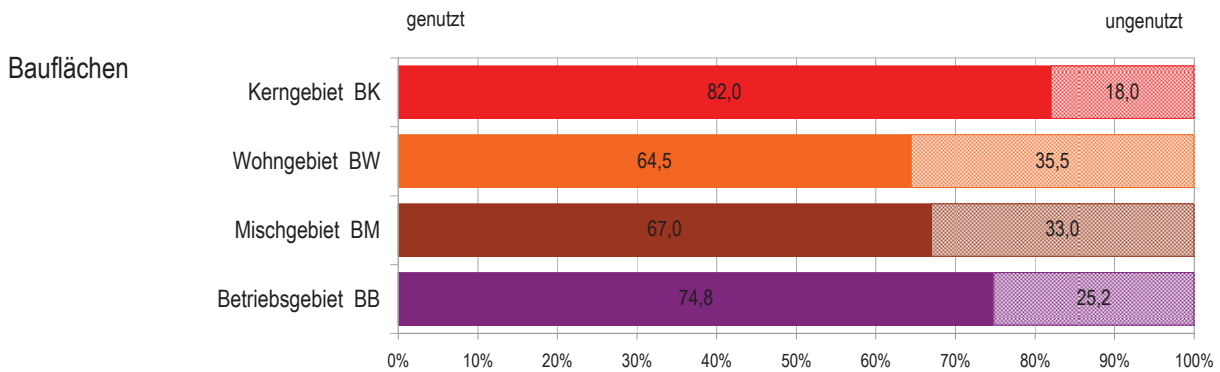
Fachbereich Landes- und Regionalplanung inkl. GIS

6900 Bregenz, Römerstraße 15, www.vorarlberg.at/raumplanung

Zahl VIIa-21.45, Bregenz, 11. März 2011

Vorarlberg 2009

Widmungskategorie	gewidmet [ha]	genutzt		ungenutzt	
		[ha]	[%]	[ha]	[%]
Bauflächen					
Kerngebiet BK	390,9	320,5	82,0	70,3	18,0
Wohngebiet BW	6.129,8	3.951,3	64,5	2.178,5	35,5
Mischgebiet BM	3.289,7	2.203,3	67,0	1.086,3	33,0
Betriebsgebiet BB	1.270,8	950,8	74,8	319,9	25,2
Summe Bauflächen	11.081,1	7.426,1	67,0	3.655,1	33,0
Bauerwartungsflächen					
Kerngebiet (BK)	1,1	0,1	9,1	1,0	90,9
Wohngebiet (BW)	419,3	14,0	3,3	405,3	96,7
Mischgebiet (BM)	126,9	6,2	4,9	120,8	95,1
Betriebsgebiet (BB)	113,6	2,1	1,9	111,5	98,1
Gesamtsumme	11.742,1	7.448,5	63,4	4.293,6	36,6



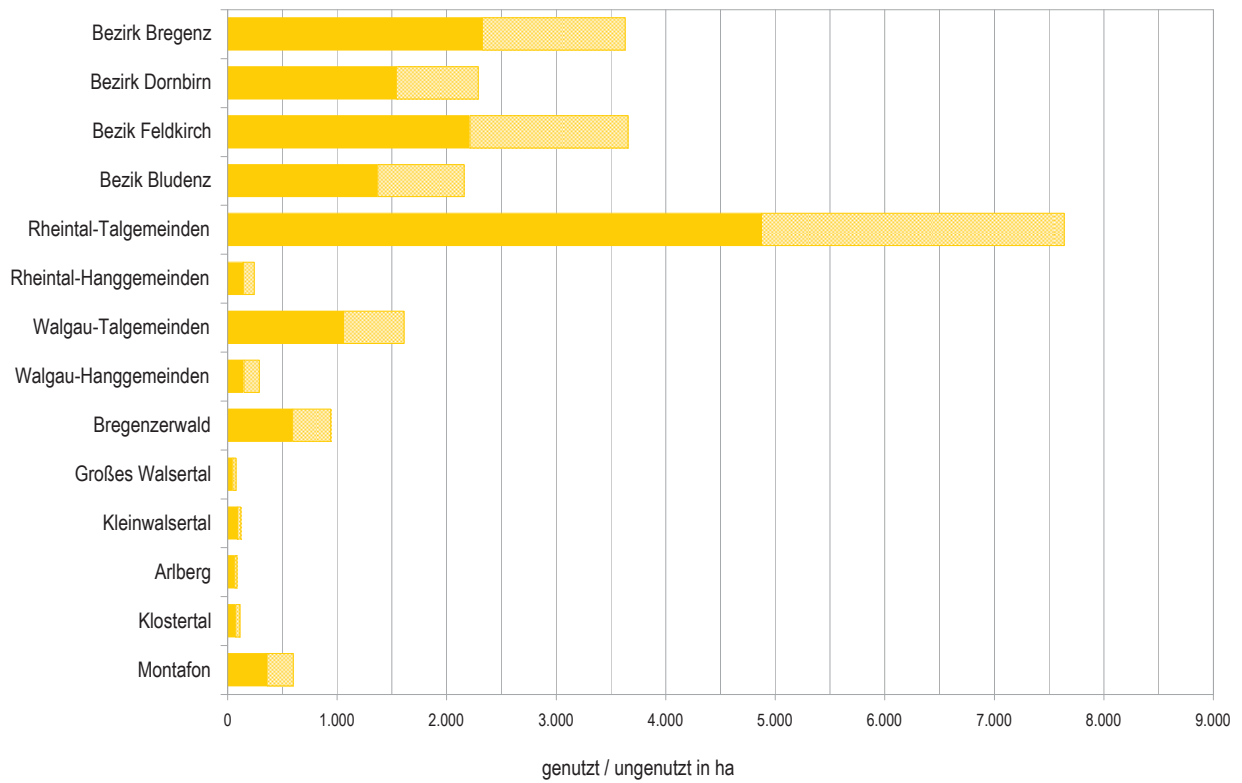
Nutzung Bau- u. Bauerwartungsflächen 2009

Bezirk/Region	gewidmet	genutzt		ungenutzt	
	[ha]	[ha]	[%]	[ha]	[%]
Vorarlberg	11.742,1	7.448,5	63,4	4.293,6	36,6
Bezirk Bregenz	3.630,8	2.324,7	64,0	1.306,1	36,0
Bezirk Dornbirn	2.289,8	1.540,8	67,3	748,9	32,7
Bezirk Feldkirch	3.659,8	2.213,4	60,5	1.446,4	39,5
Bezirk Bludenz	2.161,7	1.369,5	63,4	792,2	36,6
Rheintal-Talgemeinden	7.641,2	4.873,4	63,8	2.767,8	36,2
Altach	217,0	142,7	65,8	74,3	34,2
Bregenz	350,1	275,6	78,7	74,5	21,3
Dornbirn	1.183,5	824,8	69,7	358,8	30,3
Feldkirch	904,2	574,2	63,5	330,1	36,5
Fußsach	146,7	86,0	58,6	60,7	41,4
Gaißau	83,5	37,1	44,5	46,3	55,5
Götzis	338,5	220,2	65,0	118,3	35,0
Hard	394,3	249,4	63,2	144,9	36,8
Höchst	321,3	181,4	56,5	139,9	43,5
Hohenems	469,6	306,3	65,2	163,3	34,8
Hörbranz	170,7	126,7	74,2	44,0	25,8
Kennelbach	45,0	33,5	74,4	11,5	25,6
Klaus	158,0	88,3	55,9	69,7	44,1
Koblach	210,1	107,9	51,3	102,2	48,7
Lauterach	295,6	203,7	68,9	91,9	31,1
Lochau	140,6	85,6	60,9	55,0	39,1
Lustenau	636,7	409,8	64,4	226,9	35,6
Mäder	129,6	80,8	62,4	48,8	37,6
Meiningen	106,2	59,4	55,9	46,8	44,1
Rankweil	471,7	261,5	55,4	210,2	44,6
Röthis	96,9	67,3	69,4	29,6	30,6
Schwarzach	146,1	92,2	63,1	54,0	36,9
Sulz	99,0	57,8	58,4	41,2	41,6
Weiler	91,2	48,0	52,7	43,2	47,3
Wolfurt	314,6	182,5	58,0	132,1	42,0
Zwischenwasser	120,3	70,9	58,9	49,5	41,1
Rheintal-Hanggemeinden	245,2	143,0	58,3	102,2	41,7
Bildstein	18,6	11,4	61,5	7,2	38,5
Buch	15,5	10,5	67,6	5,0	32,4
Eichenberg	12,6	6,7	53,6	5,8	46,4
Fraxern	23,7	13,5	56,9	10,2	43,1
Hohenweiler	34,4	23,7	69,1	10,6	30,9
Langen	45,3	27,0	59,5	18,3	40,5
Laterns	29,0	16,7	57,7	12,3	42,3
Möggers	28,4	9,2	32,3	19,3	67,7
Ubersaxen	24,9	16,5	66,1	8,5	33,9
Viktorsberg	12,9	7,8	60,8	5,1	39,2
Walgau-Talgemeinden	1.614,2	1.057,8	65,5	556,4	34,5
Bludenz	340,2	227,5	66,9	112,7	33,1
Bludesch	74,6	49,6	66,4	25,1	33,6
Bürs	106,6	76,6	71,9	30,0	28,1
Frastanz	232,1	152,3	65,6	79,8	34,4
Lorüns	20,0	10,3	51,6	9,7	48,4
Ludesch	113,1	68,5	60,6	44,5	39,4
Nenzing	242,7	165,6	68,3	77,0	31,7
Nüziders	195,8	129,9	66,3	66,0	33,7
Satteins	90,3	57,0	63,1	33,3	36,9
Schlins	94,1	57,8	61,5	36,3	38,5
Stallehr	22,1	10,8	48,8	11,3	51,2
Thüringen	82,6	51,9	62,8	30,7	37,2

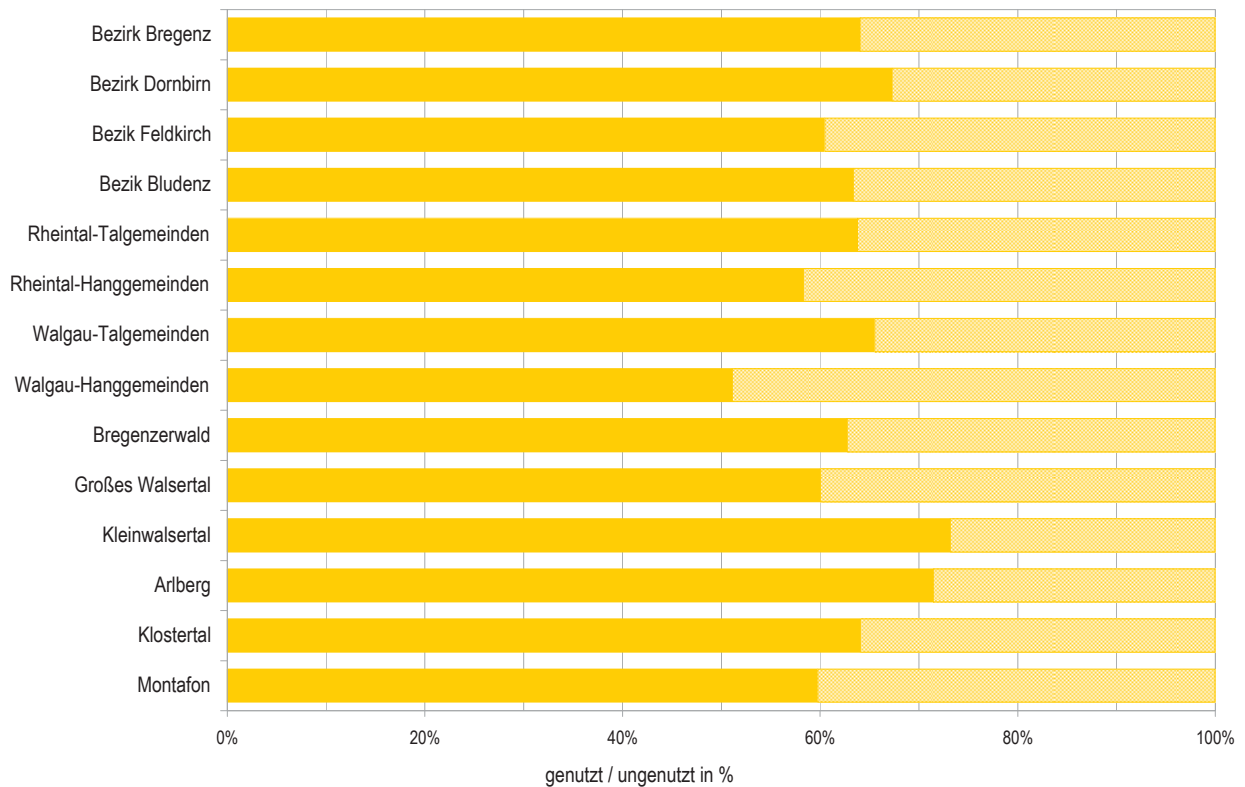
Nutzung Bau- u. Bauerwartungsflächen 2009

Bezirk/Region	gewidmet	genutzt		ungenutzt	
	[ha]	[ha]	[%]	[ha]	[%]
Walgau-Hanggemeinden	292,9	149,7	51,1	143,2	48,9
Brand	32,4	18,4	56,7	14,0	43,3
Bürserberg	50,5	18,5	36,6	32,0	63,4
Düns	16,2	9,1	56,2	7,1	43,8
Dünserberg	5,0	1,7	35,1	3,2	64,9
Göfis	150,1	76,9	51,2	73,2	48,8
Röns	13,6	7,4	54,6	6,2	45,4
Schnifis	25,1	17,7	70,6	7,4	29,4
Bregenzerwald	944,0	592,2	62,7	351,8	37,3
Alberschwende	94,6	55,8	59,0	38,8	41,0
Andelsbuch	59,1	40,3	68,2	18,8	31,8
Au	69,4	44,1	63,6	25,2	36,4
Bezau	64,5	45,1	70,0	19,4	30,0
Bizau	28,0	18,3	65,2	9,8	34,8
Damüls	16,7	8,3	50,0	8,3	50,0
Doren	26,0	16,4	62,9	9,6	37,1
Egg	120,2	80,8	67,2	39,4	32,8
Hittisau	47,6	31,3	65,7	16,3	34,3
Krumbach	32,1	18,0	56,1	14,1	43,9
Langenegg	33,8	19,0	56,2	14,8	43,8
Lingenau	36,1	23,3	64,6	12,8	35,4
Mellau	50,9	31,0	61,0	19,9	39,0
Reuthe	32,8	21,3	65,1	11,4	34,9
Riefensberg	24,9	15,3	61,3	9,6	38,7
Schnepfau	17,3	9,2	53,0	8,1	47,0
Schoppertau	42,0	24,8	58,9	17,3	41,1
Schröcken	8,5	5,4	63,2	3,1	36,8
Schwarzenberg	67,0	44,5	66,4	22,5	33,6
Sibratsgfall	22,0	12,0	54,5	10,0	45,5
Sulzberg	40,4	22,4	55,3	18,1	44,7
Warth	10,2	5,8	56,8	4,4	43,2
Großes Walsertal	78,5	47,1	60,0	31,3	40,0
Blons	5,7	3,5	60,6	2,2	39,4
Fontanella	10,8	7,3	67,1	3,6	32,9
Raggal	20,6	12,2	59,3	8,4	40,7
Sonntag	13,7	8,8	63,9	5,0	36,1
St. Gerold	7,1	4,2	59,5	2,9	40,5
Thüringerberg	20,4	11,1	54,5	9,3	45,5
Kleinwalsertal	123,4	90,3	73,2	33,1	26,8
Mittelberg	123,4	90,3	73,2	33,1	26,8
Arlberg	88,5	63,2	71,5	25,3	28,5
Lech	88,5	63,2	71,5	25,3	28,5
Klostertal	113,2	72,5	64,1	40,7	35,9
Dalaas	52,7	33,9	64,3	18,8	35,7
Innerbraz	31,8	20,8	65,3	11,0	34,7
Klösterle	28,7	17,8	62,2	10,9	37,8
Montafon	601,0	359,2	59,8	241,8	40,2
Bartholomäberg	74,9	39,3	52,5	35,6	47,5
Gaschurn	77,1	44,8	58,2	32,2	41,8
Schruns	121,4	83,5	68,8	37,8	31,2
Silbertal	18,3	11,3	61,8	7,0	38,2
St. Anton	20,8	12,4	59,8	8,4	40,2
St. Gallenkirch	98,3	54,1	55,1	44,2	44,9
Tschagguns	81,3	46,4	57,1	34,9	42,9
Vandans	109,0	67,2	61,7	41,7	38,3

Nutzung Bau- u. Bauerwartungsflächen in Hektar 2009



Nutzung Bau- u. Bauerwartungsflächen in Prozent 2009



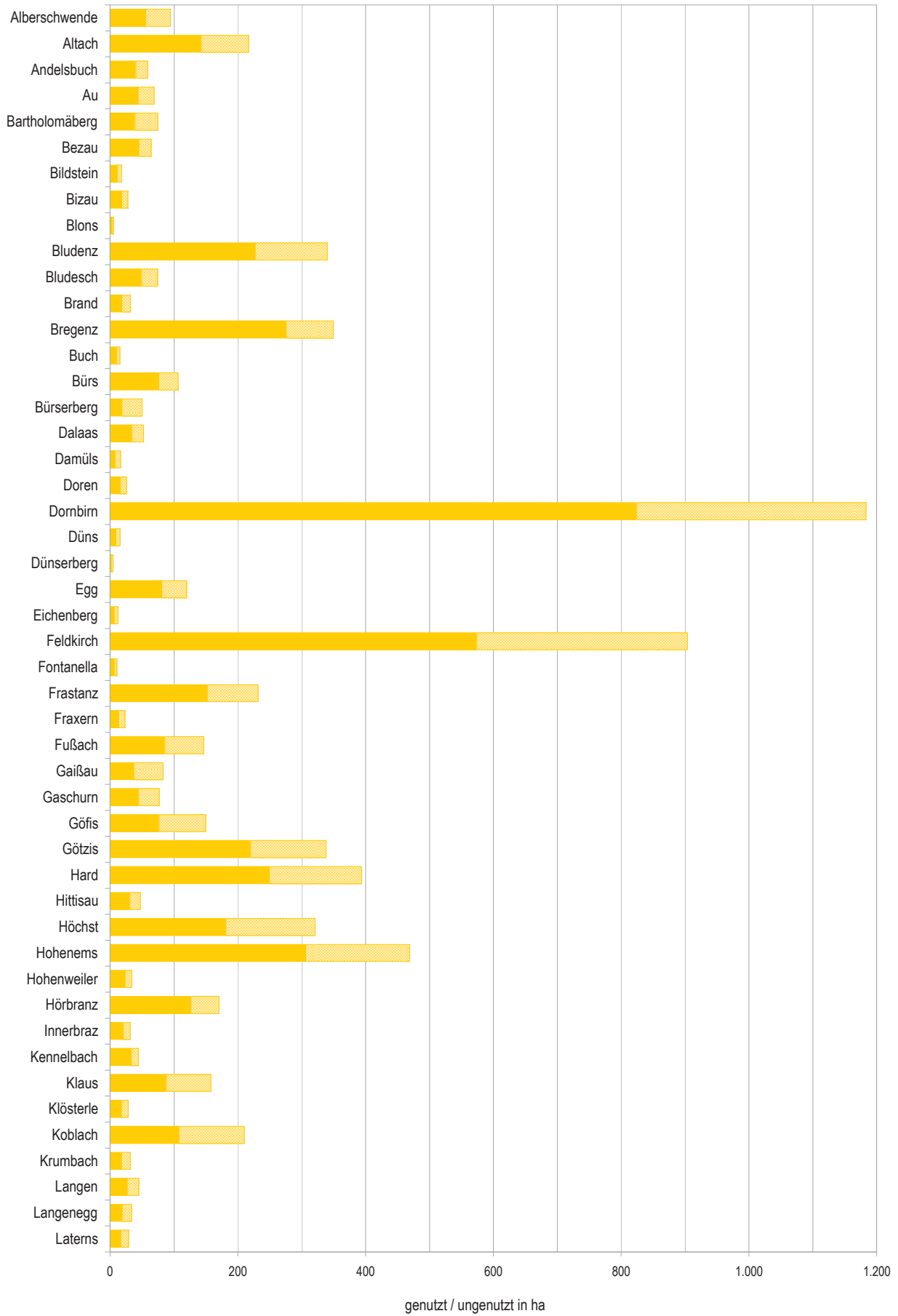
Nutzung Bau- u. Bauerwartungsflächen 2009

Gemeinde	gewidmet [ha]	genutzt		ungenutzt	
		[ha]	[%]	[ha]	[%]
Alberschwende	94,6	55,8	59,0	38,8	41,0
Altach	217,0	142,7	65,8	74,3	34,2
Andelsbuch	59,1	40,3	68,2	18,8	31,8
Au	69,4	44,1	63,6	25,2	36,4
Bartholomäberg	74,9	39,3	52,5	35,6	47,5
Bezau	64,5	45,1	70,0	19,4	30,0
Bildstein	18,6	11,4	61,5	7,2	38,5
Bizau	28,0	18,3	65,2	9,8	34,8
Blons	5,7	3,5	60,6	2,2	39,4
Bludenz	340,2	227,5	66,9	112,7	33,1
Bludesch	74,6	49,6	66,4	25,1	33,6
Brand	32,4	18,4	56,7	14,0	43,3
Bregenz	350,1	275,6	78,7	74,5	21,3
Buch	15,5	10,5	67,6	5,0	32,4
Bürs	106,6	76,6	71,9	30,0	28,1
Bürserberg	50,5	18,5	36,6	32,0	63,4
Dalaas	52,7	33,9	64,3	18,8	35,7
Damüls	16,7	8,3	50,0	8,3	50,0
Doren	26,0	16,4	62,9	9,6	37,1
Dornbirn	1.183,5	824,8	69,7	358,8	30,3
Düns	16,2	9,1	56,2	7,1	43,8
Dünserberg	5,0	1,7	35,1	3,2	64,9
Egg	120,2	80,8	67,2	39,4	32,8
Eichenberg	12,6	6,7	53,6	5,8	46,4
Feldkirch	904,2	574,2	63,5	330,1	36,5
Fontanella	10,8	7,3	67,1	3,6	32,9
Frastanz	232,1	152,3	65,6	79,8	34,4
Fraxern	23,7	13,5	56,9	10,2	43,1
Fußsach	146,7	86,0	58,6	60,7	41,4
Gailßau	83,5	37,1	44,5	46,3	55,5
Gaschurn	77,1	44,8	58,2	32,2	41,8
Göfis	150,1	76,9	51,2	73,2	48,8
Götzis	338,5	220,2	65,0	118,3	35,0
Hard	394,3	249,4	63,2	144,9	36,8
Hittisau	47,6	31,3	65,7	16,3	34,3
Höchst	321,3	181,4	56,5	139,9	43,5
Hohenems	469,6	306,3	65,2	163,3	34,8
Hohenweiler	34,4	23,7	69,1	10,6	30,9
Hörbranz	170,7	126,7	74,2	44,0	25,8
Innerbranz	31,8	20,8	65,3	11,0	34,7
Kennelbach	45,0	33,5	74,4	11,5	25,6
Klaus	158,0	88,3	55,9	69,7	44,1
Klösterle	28,7	17,8	62,2	10,9	37,8
Koblach	210,1	107,9	51,3	102,2	48,7
Krumbach	32,1	18,0	56,1	14,1	43,9
Langen	45,3	27,0	59,5	18,3	40,5
Langenegg	33,8	19,0	56,2	14,8	43,8
Laterns	29,0	16,7	57,7	12,3	42,3
Lauterach	295,6	203,7	68,9	91,9	31,1
Lech	88,5	63,2	71,5	25,3	28,5

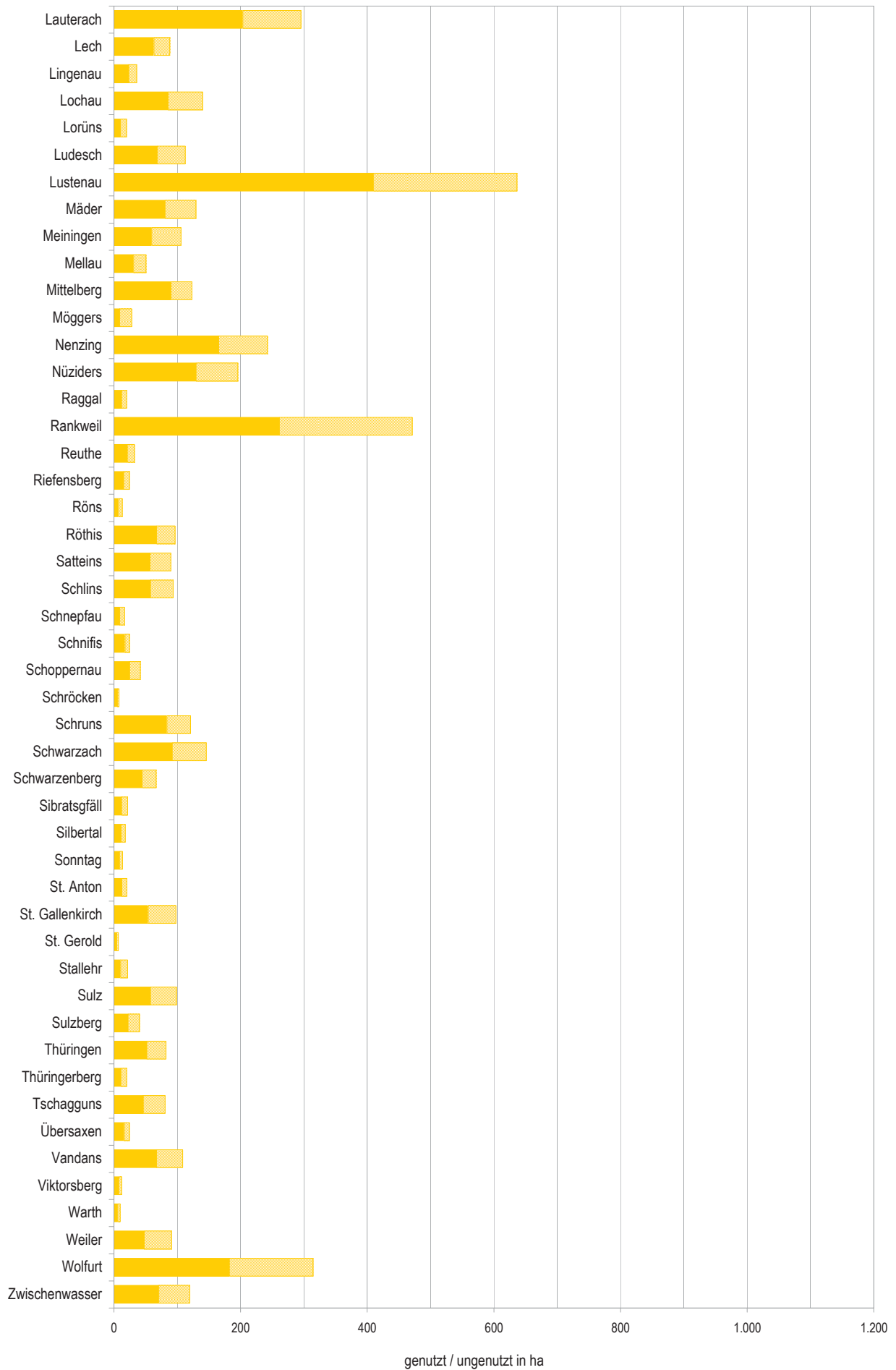
Nutzung Bau- u. Bauerwartungsflächen 2009

Gemeinde	gewidmet	genutzt		ungenutzt	
	[ha]	[ha]	[%]	[ha]	[%]
Lingenau	36,1	23,3	64,6	12,8	35,4
Lochau	140,6	85,6	60,9	55,0	39,1
Lorüns	20,0	10,3	51,6	9,7	48,4
Ludesch	113,1	68,5	60,6	44,5	39,4
Lustenau	636,7	409,8	64,4	226,9	35,6
Mäder	129,6	80,8	62,4	48,8	37,6
Meiningen	106,2	59,4	55,9	46,8	44,1
Mellau	50,9	31,0	61,0	19,9	39,0
Mittelberg	123,4	90,3	73,2	33,1	26,8
Möggers	28,4	9,2	32,3	19,3	67,7
Nenzing	242,7	165,6	68,3	77,0	31,7
Nüziders	195,8	129,9	66,3	66,0	33,7
Raggal	20,6	12,2	59,3	8,4	40,7
Rankweil	471,7	261,5	55,4	210,2	44,6
Reuthe	32,8	21,3	65,1	11,4	34,9
Riefensberg	24,9	15,3	61,3	9,6	38,7
Röns	13,6	7,4	54,6	6,2	45,4
Röthis	96,9	67,3	69,4	29,6	30,6
Satteins	90,3	57,0	63,1	33,3	36,9
Schlins	94,1	57,8	61,5	36,3	38,5
Schnepfau	17,3	9,2	53,0	8,1	47,0
Schnifis	25,1	17,7	70,6	7,4	29,4
Schoppernau	42,0	24,8	58,9	17,3	41,1
Schröcken	8,5	5,4	63,2	3,1	36,8
Schruns	121,4	83,5	68,8	37,8	31,2
Schwarzach	146,1	92,2	63,1	54,0	36,9
Schwarzenberg	67,0	44,5	66,4	22,5	33,6
Sibratsgfall	22,0	12,0	54,5	10,0	45,5
Silbertal	18,3	11,3	61,8	7,0	38,2
Sonntag	13,7	8,8	63,9	5,0	36,1
St. Anton	20,8	12,4	59,8	8,4	40,2
St. Gallenkirch	98,3	54,1	55,1	44,2	44,9
St. Gerold	7,1	4,2	59,5	2,9	40,5
Stallehr	22,1	10,8	48,8	11,3	51,2
Sulz	99,0	57,8	58,4	41,2	41,6
Sulzberg	40,4	22,4	55,3	18,1	44,7
Thüringen	82,6	51,9	62,8	30,7	37,2
Thüringerberg	20,4	11,1	54,5	9,3	45,5
Tschagguns	81,3	46,4	57,1	34,9	42,9
Übersaxen	24,9	16,5	66,1	8,5	33,9
Vandans	109,0	67,2	61,7	41,7	38,3
Viktorsberg	12,9	7,8	60,8	5,1	39,2
Warth	10,2	5,8	56,8	4,4	43,2
Weiler	91,2	48,0	52,7	43,2	47,3
Wolfurt	314,6	182,5	58,0	132,1	42,0
Zwischenwasser	120,3	70,9	58,9	49,5	41,1

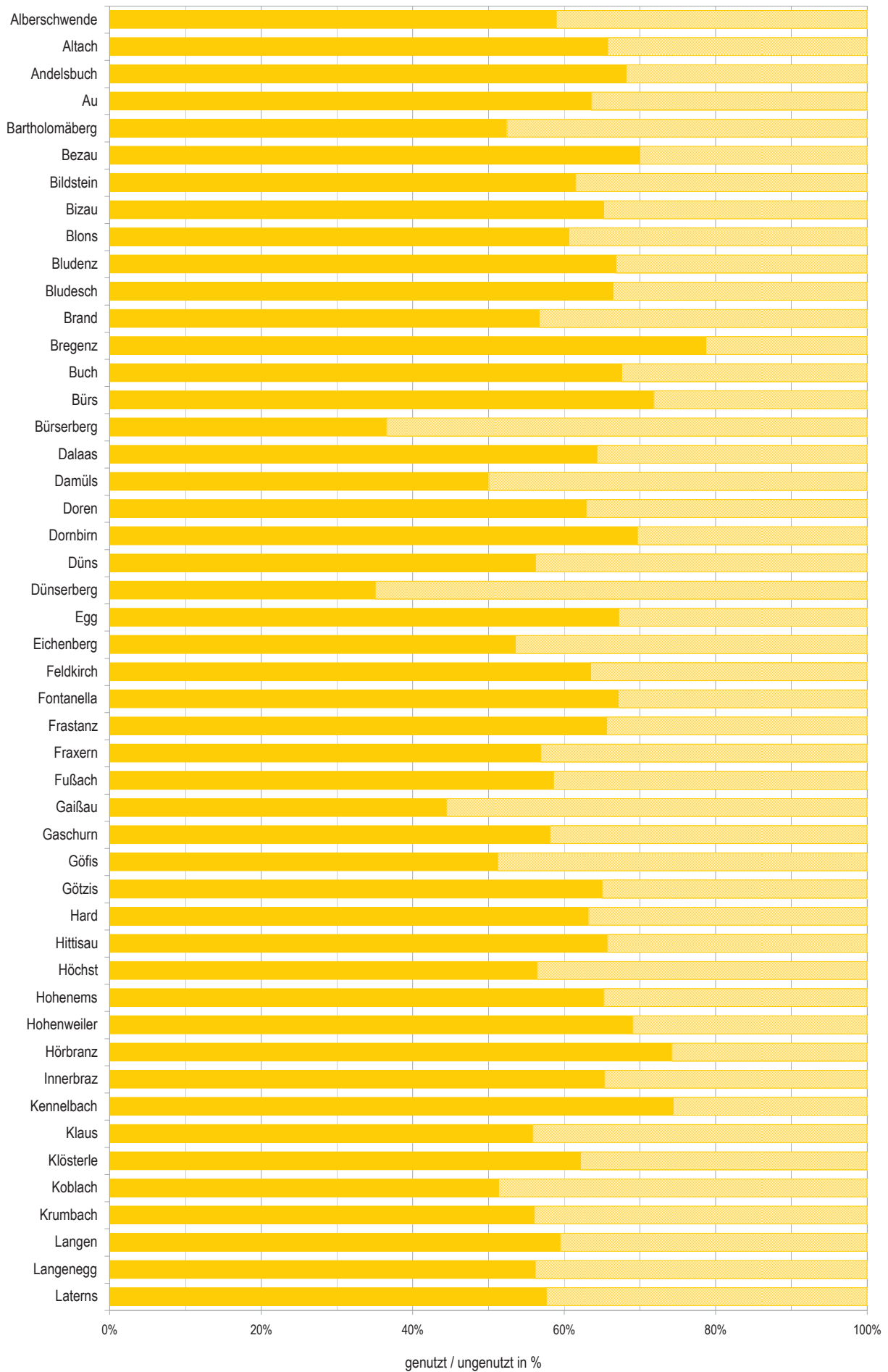
Nutzung Bau- u. Bauerwartungsflächen in Hektar 2009



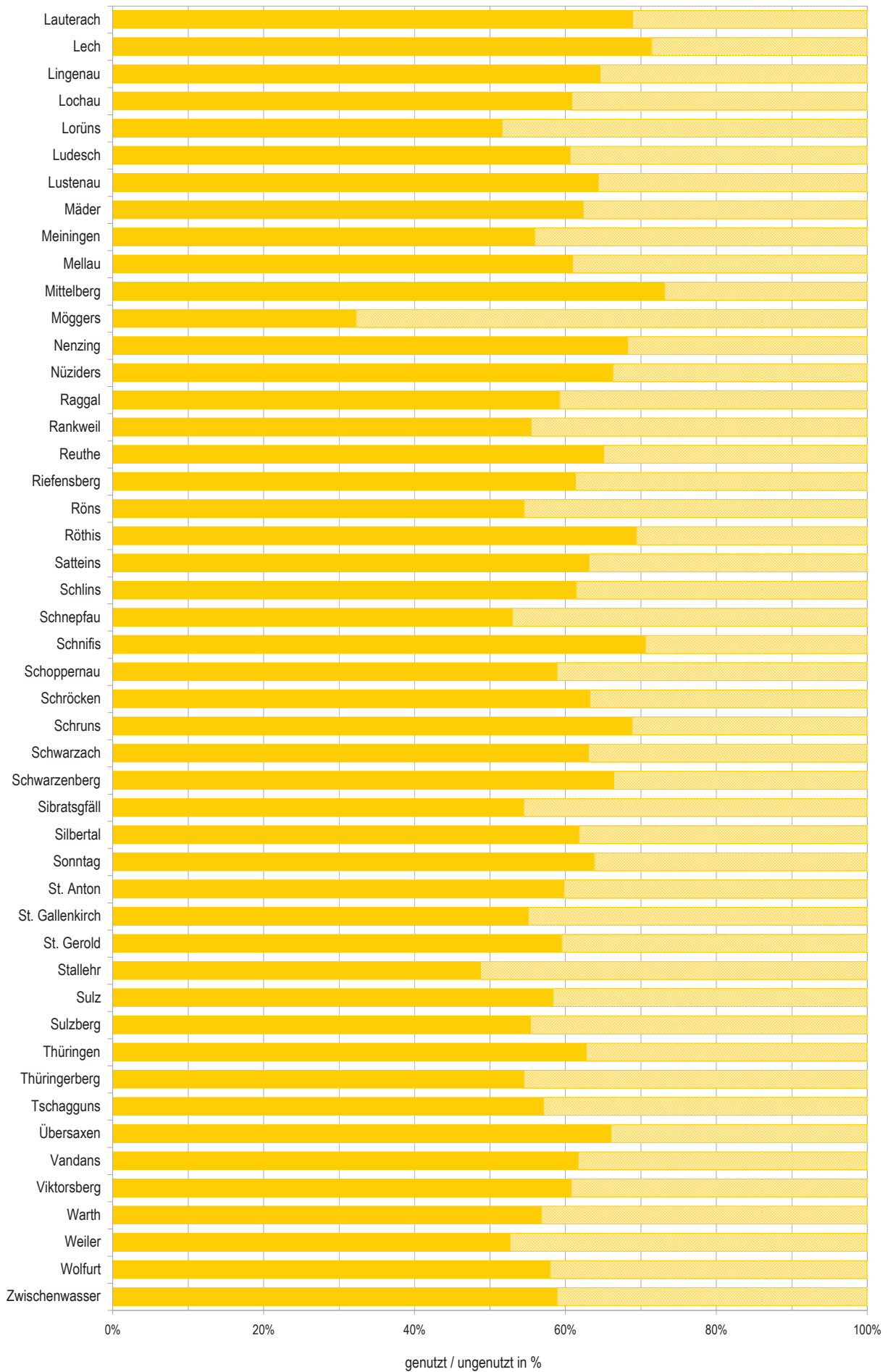
Nutzung Bau- u. Bauerwartungsflächen in Hektar 2009



Nutzung Bau- u. Bauerwartungsflächen in Prozent 2009



Nutzung Bau- u. Bauerwartungsflächen in Prozent 2009



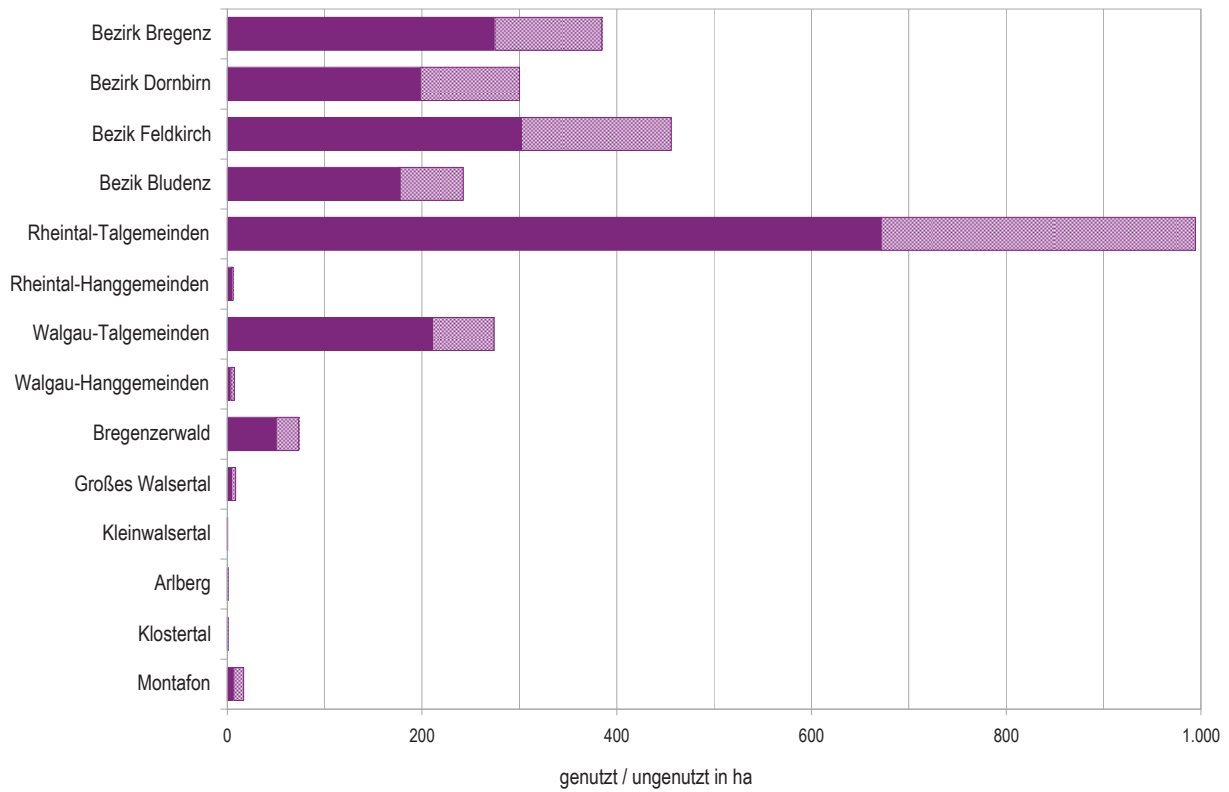
Nutzung Bau- u. Bauerwartungsflächen Betriebsgebiete 2009

Bezirk/Region	gewidmet	genutzt		ungenutzt	
	[ha]	[ha]	[%]	[ha]	[%]
Vorarlberg	1.384,4	953,0	68,8	431,4	31,2
Bezirk Bregenz	384,9	275,0	71,4	109,9	28,6
Bezirk Dornbirn	300,4	198,6	66,1	101,8	33,9
Bezirk Feldkirch	456,4	302,0	66,2	154,5	33,8
Bezirk Bludenz	242,7	177,5	73,1	65,3	26,9
Rheintal-Talgemeinden	994,9	671,7	67,5	323,2	32,5
Altach	9,5	6,4	67,8	3,1	32,2
Bregenz	25,4	21,9	86,4	3,5	13,6
Dornbirn	179,8	119,9	66,7	59,9	33,3
Feldkirch	90,7	53,4	58,9	37,3	41,1
Fußsach	22,0	17,4	78,9	4,7	21,1
Gaißau	2,0	1,7	83,5	0,3	16,5
Götzis	42,7	31,7	74,3	11,0	25,7
Hard	70,1	44,1	62,9	26,0	37,1
Höchst	24,1	19,0	78,9	5,1	21,1
Hohenems	68,7	46,2	67,2	22,5	32,8
Hörbranz	21,3	16,9	79,5	4,4	20,5
Kennelbach	7,0	6,7	95,8	0,3	4,2
Klaus	35,7	24,4	68,2	11,4	31,8
Koblach	26,9	16,5	61,5	10,3	38,5
Lauterach	45,2	36,0	79,5	9,3	20,5
Lochau	7,0	4,7	66,4	2,4	33,6
Lustenau	51,9	32,5	62,7	19,4	37,3
Mäder	19,2	13,6	70,6	5,6	29,4
Meiningen	10,8	7,3	67,8	3,5	32,2
Rankweil	91,0	50,6	55,6	40,4	44,4
Röthis	31,9	27,6	86,3	4,4	13,7
Schwarzach	20,8	16,2	77,8	4,6	22,2
Sulz	14,9	9,9	66,5	5,0	33,5
Weiler	13,6	9,2	67,4	4,4	32,6
Wolfurt	60,0	35,7	59,5	24,3	40,5
Zwischenwasser	2,6	2,2	84,9	0,4	15,1
Rheintal-Hanggemeinden	6,1	4,4	72,0	1,7	28,0
Bildstein	0,0	0,0	0,0	0,0	0,0
Buch	0,3	0,1	19,4	0,2	80,6
Eichenberg	0,3	0,2	57,3	0,1	42,7
Fraxern	0,0	0,0	0,0	0,0	0,0
Hohenweiler	0,0	0,0	0,0	0,0	0,0
Langen	5,4	4,0	74,9	1,4	25,1
Laterns	0,1	0,1	99,8	0,0	0,2
Möggers	0,0	0,0	0,0	0,0	0,0
Übersaxen	0,0	0,0	0,0	0,0	0,0
Viktorsberg	0,0	0,0	0,0	0,0	0,0
Walgau-Talgemeinden	274,2	210,6	76,8	63,6	23,2
Bludenz	42,7	32,1	75,2	10,6	24,8
Bludesch	16,8	11,6	69,1	5,2	30,9
Bürs	26,5	24,7	93,3	1,8	6,7
Frastanz	36,4	29,0	79,8	7,3	20,2
Lorüns	7,0	2,9	40,9	4,2	59,1
Ludesch	11,2	8,7	77,6	2,5	22,4
Nenzing	53,6	41,4	77,3	12,2	22,7
Nüziders	37,3	29,8	79,8	7,5	20,2
Satteins	6,7	4,2	62,0	2,6	38,0
Schlins	16,3	12,3	75,5	4,0	24,5
Stallehr	8,1	4,8	59,1	3,3	40,9
Thüringen	11,6	9,0	78,2	2,5	21,8

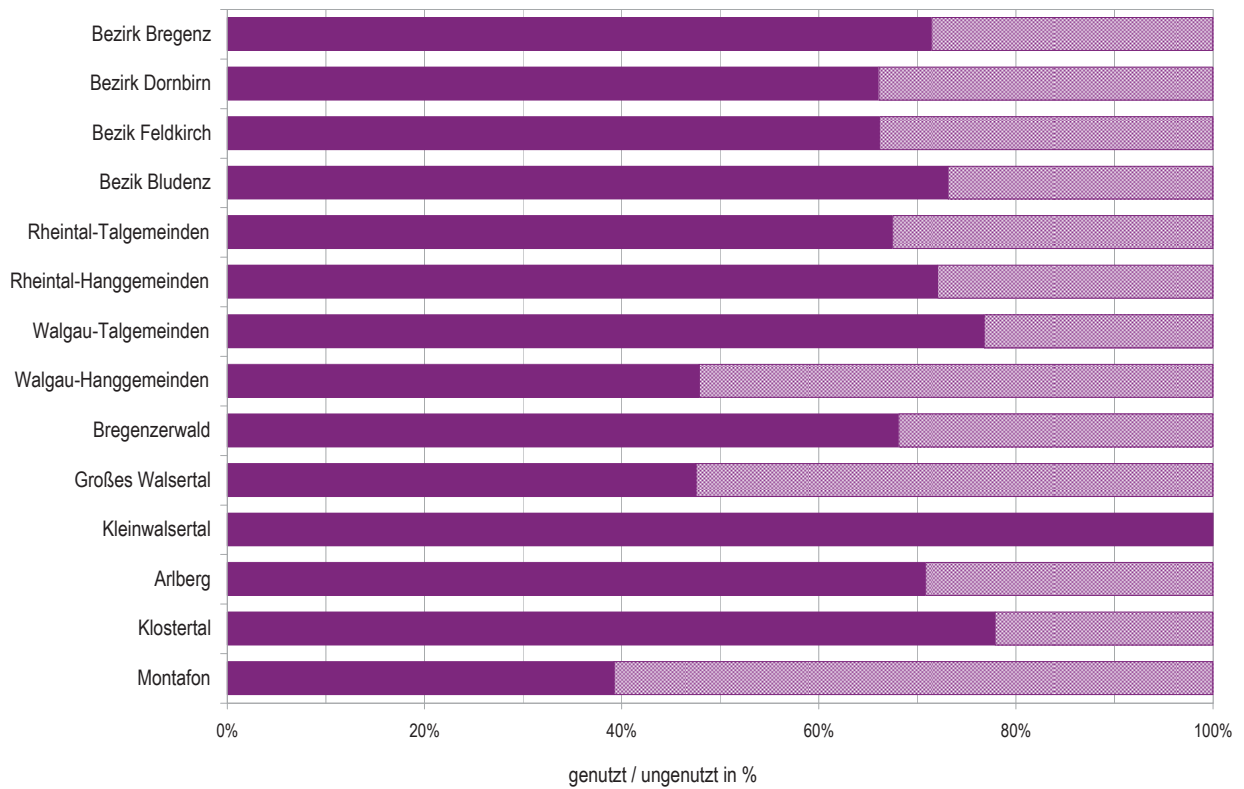
Nutzung Bau- u. Bauerwartungsflächen Betriebsgebiete 2009

Bezirk/Region	gewidmet	genutzt		ungenutzt	
	[ha]	[ha]	[%]	[ha]	[%]
Walgau-Hanggemeinden	7,4	3,6	47,9	3,9	52,1
Brand	0,0	0,0	0,0	0,0	0,0
Bürserberg	0,0	0,0	0,0	0,0	0,0
Düns	0,2	0,2	100,0	0,0	0,0
Dünserberg	0,0	0,0	0,0	0,0	0,0
Göfis	5,2	2,3	43,0	3,0	57,0
Röns	0,7	0,4	52,3	0,3	47,7
Schnifis	1,3	0,7	57,4	0,5	42,6
Bregenzerwald	73,7	50,2	68,1	23,5	31,9
Alberschwende	6,3	3,4	53,8	2,9	46,2
Andelsbuch	3,0	2,3	76,2	0,7	23,8
Au	5,3	3,2	60,2	2,1	39,8
Bezau	8,6	7,0	82,0	1,5	18,0
Bizau	2,7	2,0	74,6	0,7	25,4
Damüls	0,0	0,0	0,0	0,0	0,0
Doren	2,0	1,6	78,3	0,4	21,7
Egg	4,0	2,5	60,9	1,6	39,1
Hittisau	4,2	2,2	51,6	2,0	48,4
Krumbach	2,4	1,5	64,2	0,9	35,8
Langenegg	4,5	4,2	92,6	0,3	7,4
Lingenau	6,0	3,5	57,5	2,6	42,5
Mellau	2,9	2,2	77,5	0,7	22,5
Reuthe	9,8	8,4	86,0	1,4	14,0
Riefensberg	3,2	2,1	66,4	1,1	33,6
Schnepfau	0,9	0,4	42,3	0,5	57,7
Schoppemau	0,0	0,0	0,0	0,0	0,0
Schröcken	0,0	0,0	0,0	0,0	0,0
Schwarzenberg	2,3	1,5	66,9	0,8	33,1
Sibratsgfall	0,0	0,0	0,0	0,0	0,0
Sulzberg	5,4	2,1	38,6	3,3	61,4
Warth	0,0	0,0	0,0	0,0	0,0
Großes Walsertal	8,8	4,2	47,6	4,6	52,4
Blons	0,3	0,1	20,0	0,2	80,0
Fontanella	0,0	0,0	0,0	0,0	0,0
Raggal	0,0	0,0	0,0	0,0	0,0
Sonntag	4,4	3,3	75,6	1,1	24,4
St. Gerold	0,0	0,0	0,0	0,0	0,0
Thüringerberg	4,2	0,8	20,1	3,3	79,9
Kleinwalsertal	0,2	0,2	100,0	0,0	0,0
Mittelberg	0,2	0,2	100,0	0,0	0,0
Arlberg	1,1	0,8	70,8	0,3	29,2
Lech	1,1	0,8	70,8	0,3	29,2
Klostertal	0,9	0,7	77,9	0,2	22,1
Dalaas	0,0	0,0	0,0	0,0	0,0
Innerbraz	0,0	0,0	0,0	0,0	0,0
Klösterle	0,9	0,7	77,9	0,2	22,1
Montafon	17,1	6,7	39,3	10,4	60,7
Bartholomäberg	1,0	0,7	72,2	0,3	27,8
Gaschurn	0,9	0,0	0,0	0,9	100,0
Schruns	8,0	3,3	40,7	4,8	59,3
Silbertal	0,0	0,0	0,0	0,0	0,0
St. Anton	0,0	0,0	0,0	0,0	0,0
St. Gallenkirch	0,0	0,0	0,0	0,0	0,0
Tschagguns	2,8	0,7	25,5	2,1	74,5
Vandans	4,4	2,0	45,7	2,4	54,3

Nutzung Bau- u. Bauerwartungsflächen Betriebsgebiete in Hektar 2009

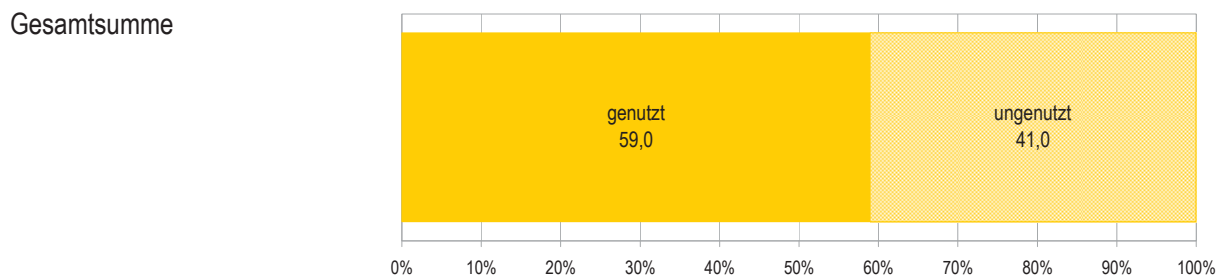
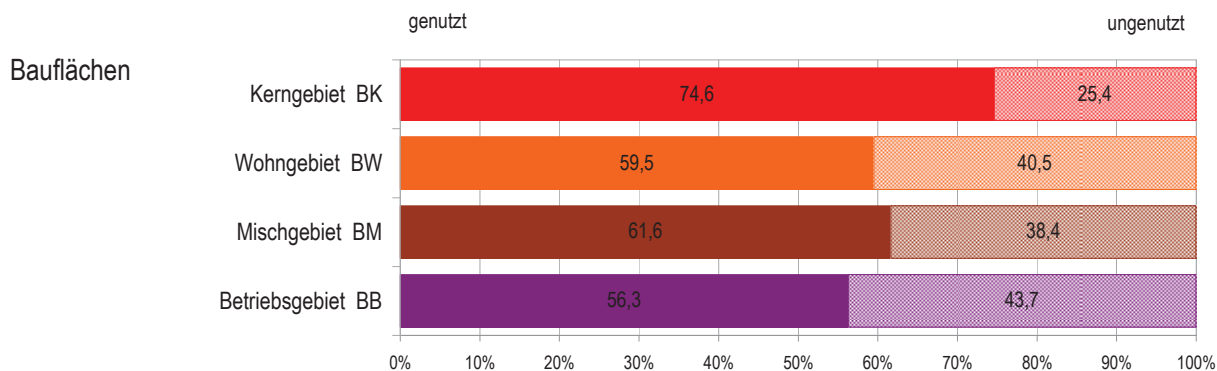


Nutzung Bau- u. Bauerwartungsflächen Betriebsgebiete in Prozent 2009



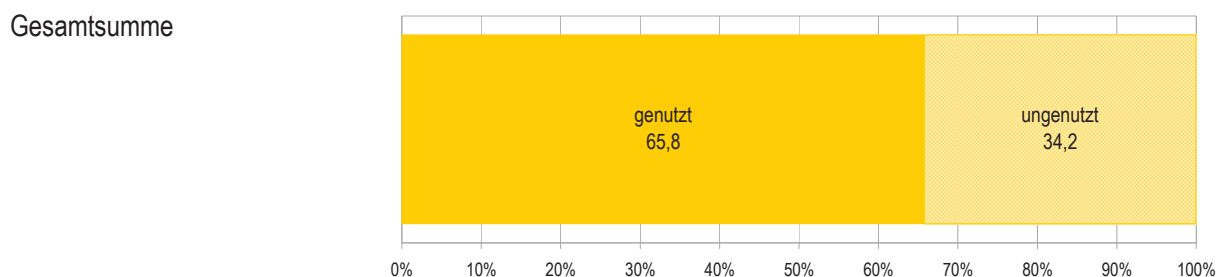
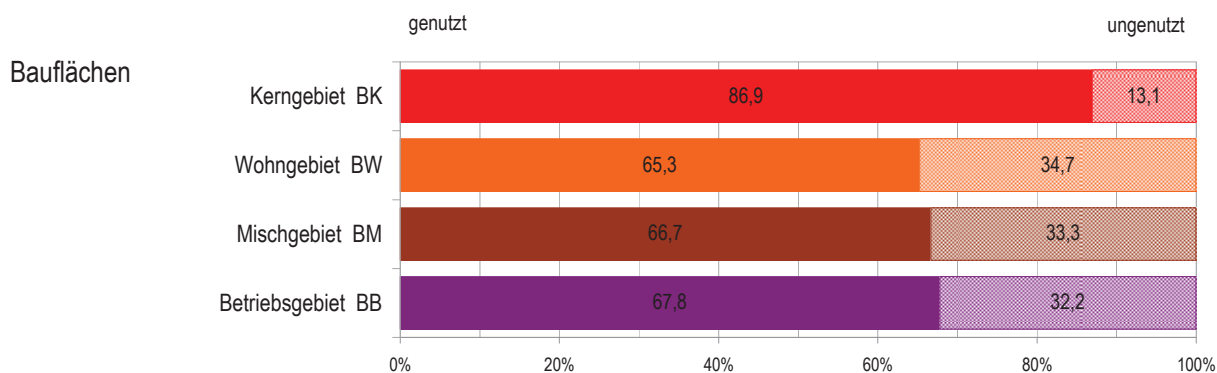
Alberschwende 2009

Widmungskategorie	gewidmet [ha]	genutzt		ungenutzt	
		[ha]	[%]	[ha]	[%]
Bauflächen					
Kerngebiet BK	4,1	3,0	74,6	1,0	25,4
Wohngebiet BW	47,9	28,5	59,5	19,4	40,5
Mischgebiet BM	32,7	20,1	61,6	12,5	38,4
Betriebsgebiet BB	6,0	3,4	56,3	2,6	43,7
Summe Bauflächen	90,7	55,1	60,8	35,6	39,2
Bauerwartungsflächen					
Kerngebiet (BK)	0,0	0,0	0,0	0,0	0,0
Wohngebiet (BW)	3,6	0,7	18,6	2,9	81,4
Mischgebiet (BM)	0,0	0,0	0,0	0,0	0,0
Betriebsgebiet (BB)	0,3	0,0	0,0	0,3	100,0
Gesamtsumme	94,6	55,8	59,0	38,8	41,0



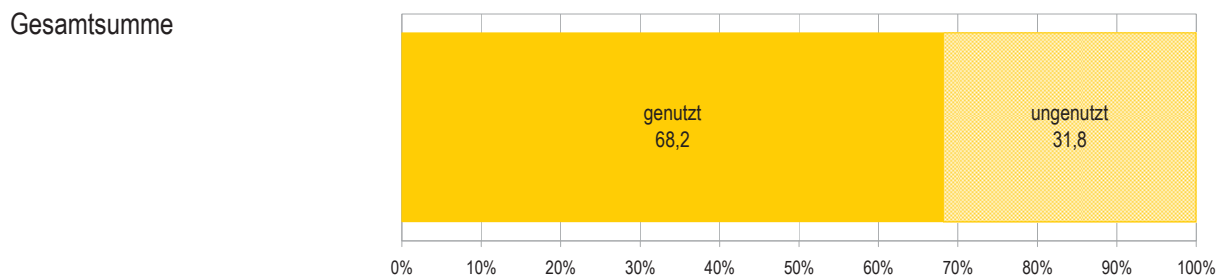
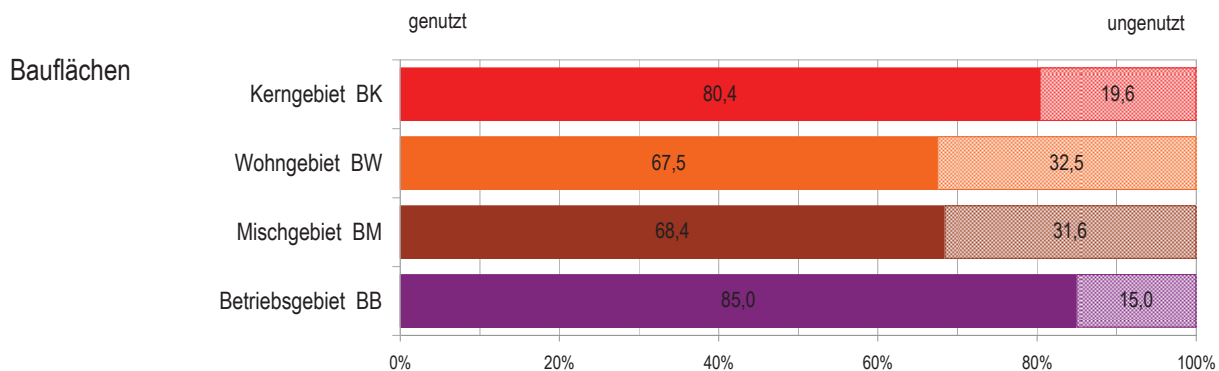
Altach 2009

Widmungskategorie	gewidmet [ha]	genutzt		ungenutzt	
		[ha]	[%]	[ha]	[%]
Bauflächen					
Kerngebiet BK	5,2	4,5	86,9	0,7	13,1
Wohngebiet BW	87,8	57,3	65,3	30,5	34,7
Mischgebiet BM	111,2	74,1	66,7	37,1	33,3
Betriebsgebiet BB	9,5	6,4	67,8	3,1	32,2
Summe Bauflächen	213,7	142,4	66,6	71,3	33,4
Bauerwartungsflächen					
Kerngebiet (BK)	0,0	0,0	0,0	0,0	0,0
Wohngebiet (BW)	0,0	0,0	0,0	0,0	0,0
Mischgebiet (BM)	3,3	0,3	10,0	2,9	90,0
Betriebsgebiet (BB)	0,0	0,0	0,0	0,0	0,0
Gesamtsumme	217,0	142,7	65,8	74,3	34,2



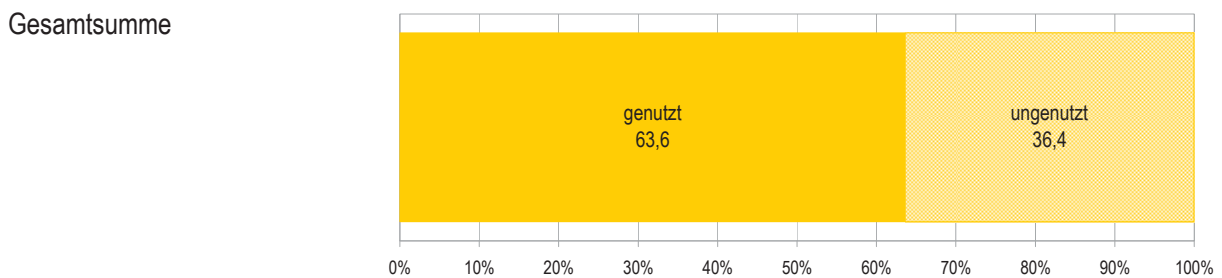
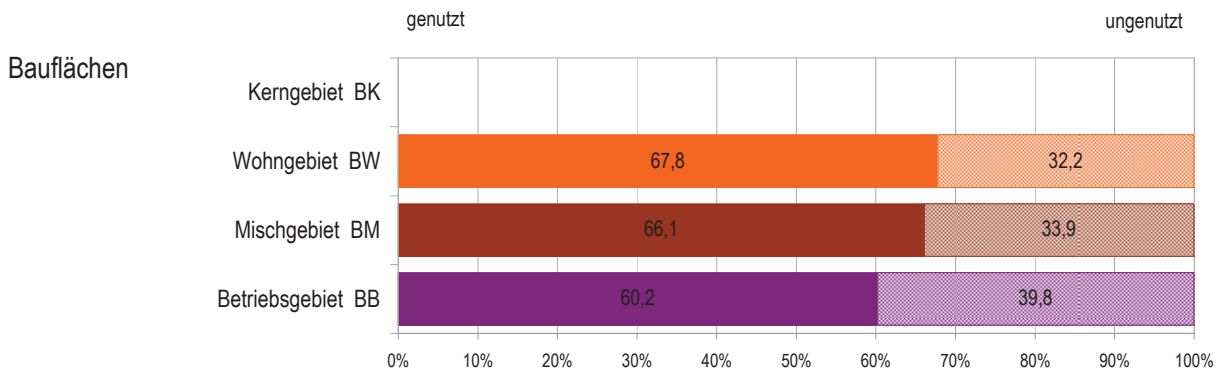
Andelsbuch 2009

Widmungskategorie	gewidmet [ha]	genutzt		ungenutzt	
		[ha]	[%]	[ha]	[%]
Bauflächen					
Kerngebiet BK	3,8	3,1	80,4	0,8	19,6
Wohngebiet BW	18,9	12,8	67,5	6,1	32,5
Mischgebiet BM	32,1	22,0	68,4	10,1	31,6
Betriebsgebiet BB	2,6	2,2	85,0	0,4	15,0
Summe Bauflächen	57,5	40,0	69,7	17,4	30,3
Bauerwartungsflächen					
Kerngebiet (BK)	0,4	0,1	24,0	0,3	76,0
Wohngebiet (BW)	0,4	0,1	18,6	0,3	81,4
Mischgebiet (BM)	0,4	0,0	2,5	0,4	97,5
Betriebsgebiet (BB)	0,4	0,0	10,3	0,3	89,7
Gesamtsumme	59,1	40,3	68,2	18,8	31,8



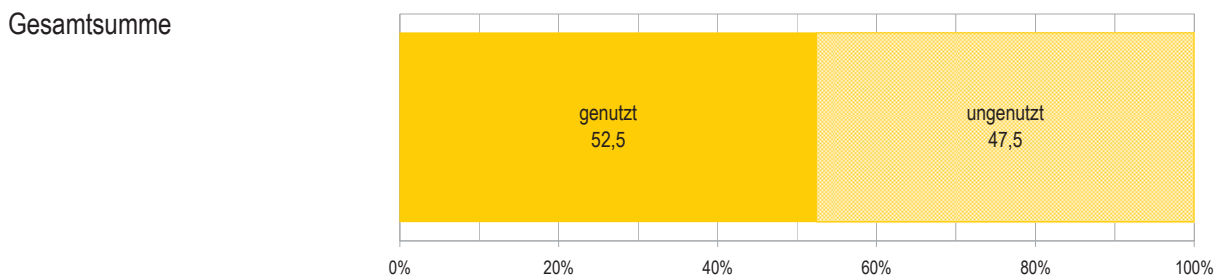
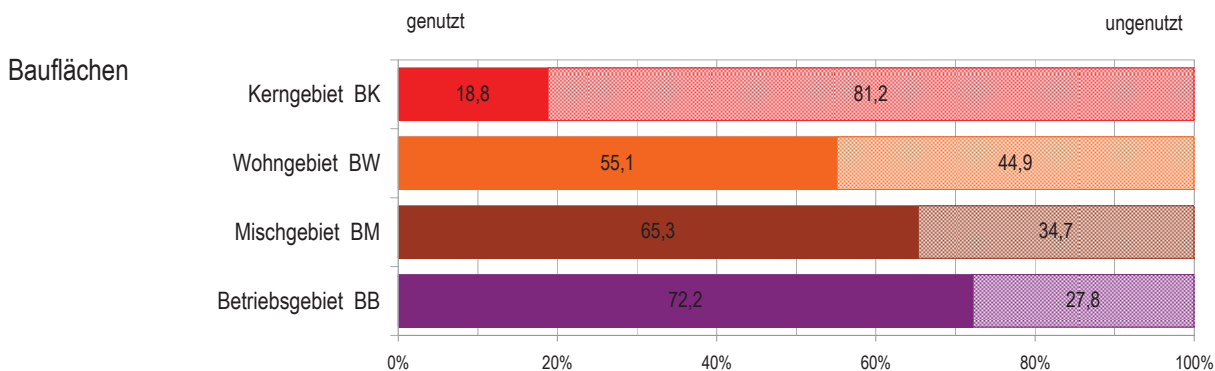
Au 2009

Widmungskategorie	gewidmet [ha]	genutzt		ungenutzt	
		[ha]	[%]	[ha]	[%]
Bauflächen					
Kerngebiet BK	0,0	0,0	0,0	0,0	0,0
Wohngebiet BW	30,6	20,8	67,8	9,9	32,2
Mischgebiet BM	29,8	19,7	66,1	10,1	33,9
Betriebsgebiet BB	5,3	3,2	60,2	2,1	39,8
Summe Bauflächen	65,8	43,7	66,4	22,1	33,6
Bauerwartungsflächen					
Kerngebiet (BK)	0,0	0,0	0,0	0,0	0,0
Wohngebiet (BW)	3,1	0,2	7,7	2,9	92,3
Mischgebiet (BM)	0,5	0,2	42,4	0,3	57,6
Betriebsgebiet (BB)	0,0	0,0	0,0	0,0	0,0
Gesamtsumme	69,4	44,1	63,6	25,2	36,4



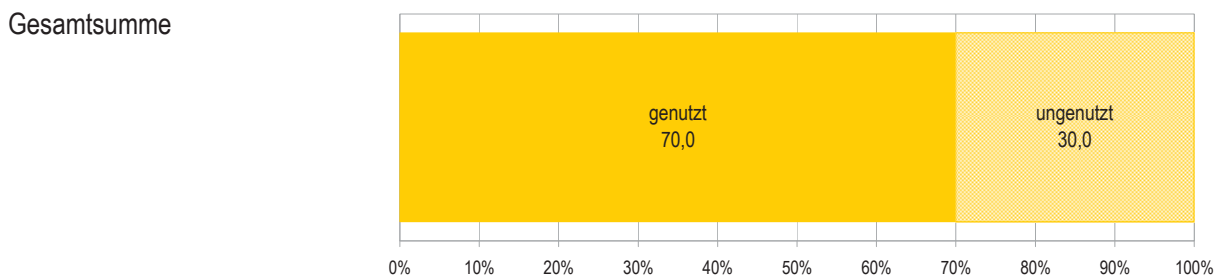
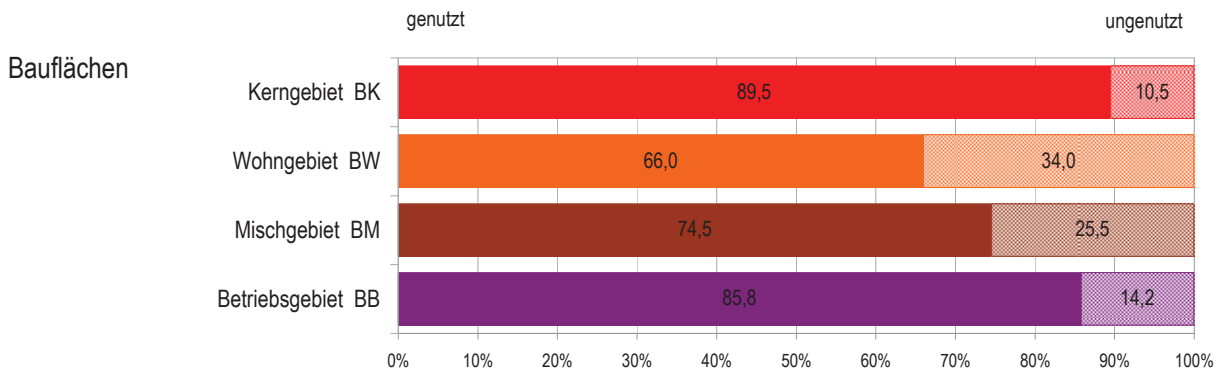
Bartholomäberg 2009

Widmungskategorie	gewidmet [ha]	genutzt		ungenutzt	
		[ha]	[%]	[ha]	[%]
Bauflächen					
Kerngebiet BK	0,8	0,2	18,8	0,6	81,2
Wohngebiet BW	55,0	30,3	55,1	24,7	44,9
Mischgebiet BM	11,8	7,7	65,3	4,1	34,7
Betriebsgebiet BB	1,0	0,7	72,2	0,3	27,8
Summe Bauflächen	68,5	38,9	56,7	29,7	43,3
Bauerwartungsflächen					
Kerngebiet (BK)	0,0	0,0	0,0	0,0	0,0
Wohngebiet (BW)	6,3	0,4	6,5	5,9	93,5
Mischgebiet (BM)	0,0	0,0	0,0	0,0	0,0
Betriebsgebiet (BB)	0,0	0,0	0,0	0,0	0,0
Gesamtsumme	74,9	39,3	52,5	35,6	47,5



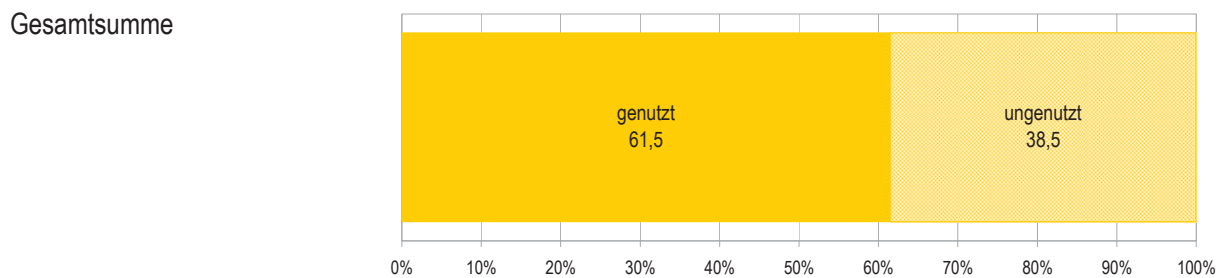
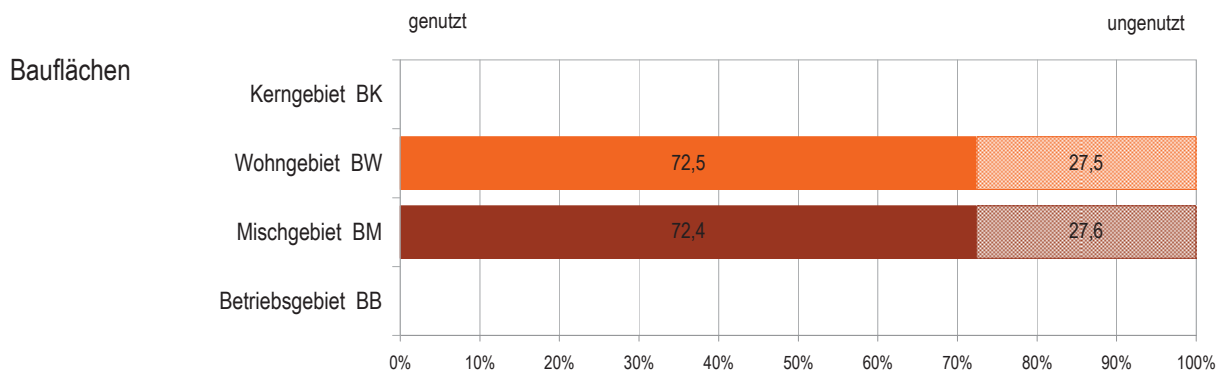
Bezau 2009

Widmungskategorie	gewidmet [ha]	genutzt		ungenutzt	
		[ha]	[%]	[ha]	[%]
Bauflächen					
Kerngebiet BK	5,0	4,4	89,5	0,5	10,5
Wohngebiet BW	19,5	12,9	66,0	6,6	34,0
Mischgebiet BM	27,6	20,6	74,5	7,0	25,5
Betriebsgebiet BB	8,2	7,0	85,8	1,2	14,2
Summe Bauflächen	60,3	44,9	74,5	15,3	25,5
Bauerwartungsflächen					
Kerngebiet (BK)	0,0	0,0	0,0	0,0	0,0
Wohngebiet (BW)	3,2	0,2	5,0	3,1	95,0
Mischgebiet (BM)	0,5	0,0	0,1	0,5	99,9
Betriebsgebiet (BB)	0,4	0,0	9,3	0,4	90,7
Gesamtsumme	64,5	45,1	70,0	19,4	30,0



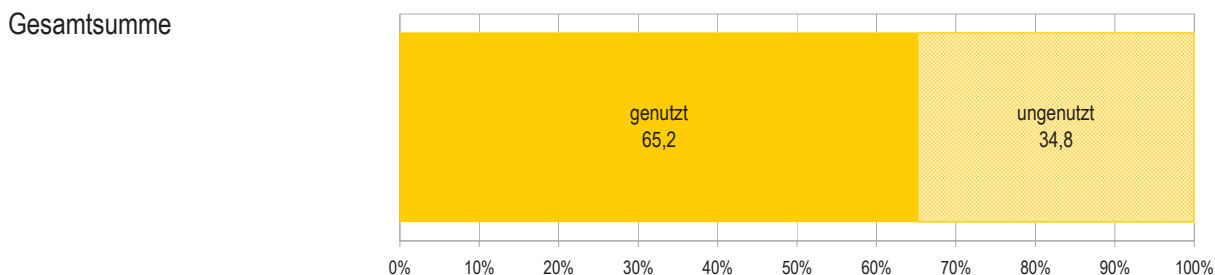
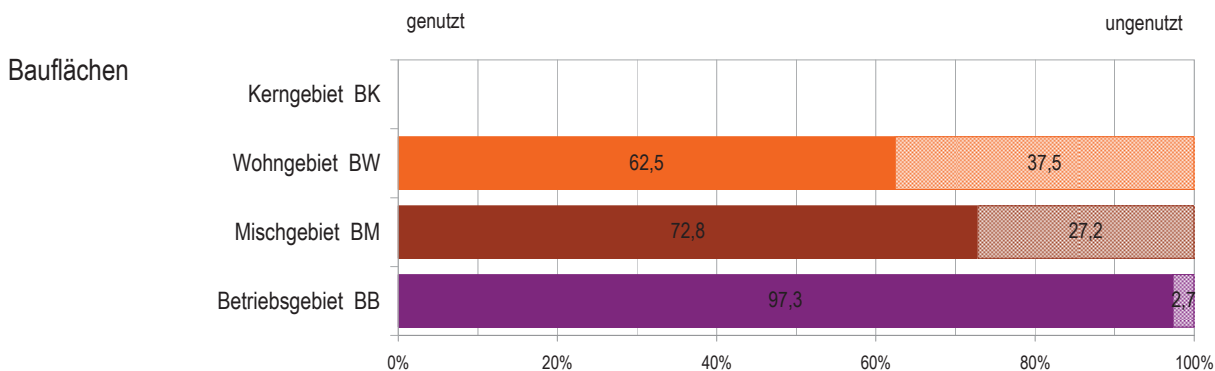
Bildstein 2009

Widmungskategorie	gewidmet [ha]	genutzt		ungenutzt	
		[ha]	[%]	[ha]	[%]
Bauflächen					
Kerngebiet BK	0,0	0,0	0,0	0,0	0,0
Wohngebiet BW	14,3	10,4	72,5	4,0	27,5
Mischgebiet BM	1,4	1,0	72,4	0,4	27,6
Betriebsgebiet BB	0,0	0,0	0,0	0,0	0,0
Summe Bauflächen	15,7	11,4	72,5	4,3	27,5
Bauerwartungsflächen					
Kerngebiet (BK)	0,0	0,0	0,0	0,0	0,0
Wohngebiet (BW)	2,9	0,0	1,3	2,8	98,7
Mischgebiet (BM)	0,0	0,0	0,0	0,0	0,0
Betriebsgebiet (BB)	0,0	0,0	0,0	0,0	0,0
Gesamtsumme	18,6	11,4	61,5	7,2	38,5



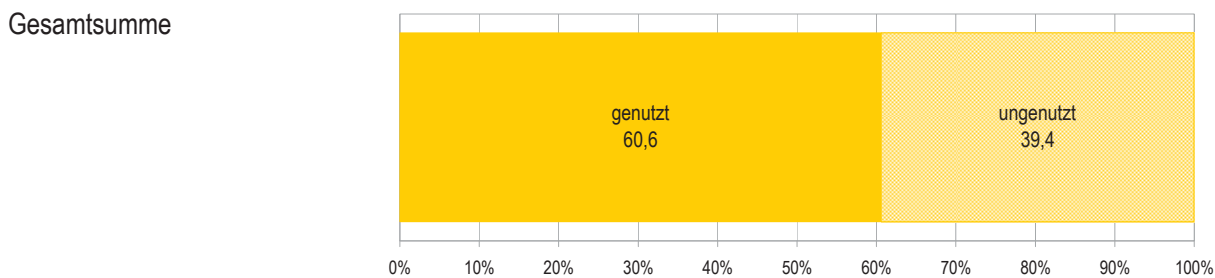
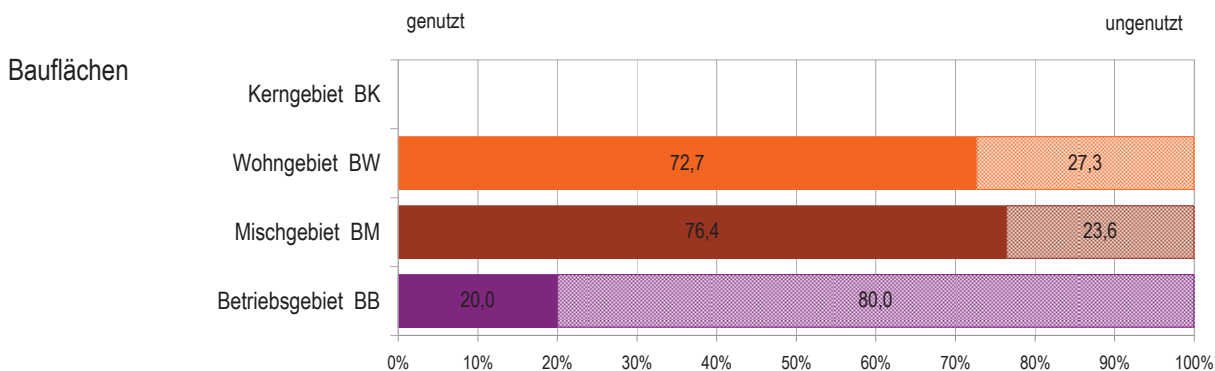
Bizau 2009

Widmungskategorie	gewidmet [ha]	genutzt		ungenutzt	
		[ha]	[%]	[ha]	[%]
Bauflächen					
Kerngebiet BK	0,0	0,0	0,0	0,0	0,0
Wohngebiet BW	8,1	5,1	62,5	3,1	37,5
Mischgebiet BM	14,8	10,8	72,8	4,0	27,2
Betriebsgebiet BB	2,1	2,0	97,3	0,1	2,7
Summe Bauflächen	25,0	17,9	71,5	7,1	28,5
Bauerwartungsflächen					
Kerngebiet (BK)	0,0	0,0	0,0	0,0	0,0
Wohngebiet (BW)	0,4	0,0	0,0	0,4	100,0
Mischgebiet (BM)	1,9	0,4	20,1	1,5	79,9
Betriebsgebiet (BB)	0,6	0,0	0,0	0,6	100,0
Gesamtsumme	28,0	18,3	65,2	9,8	34,8



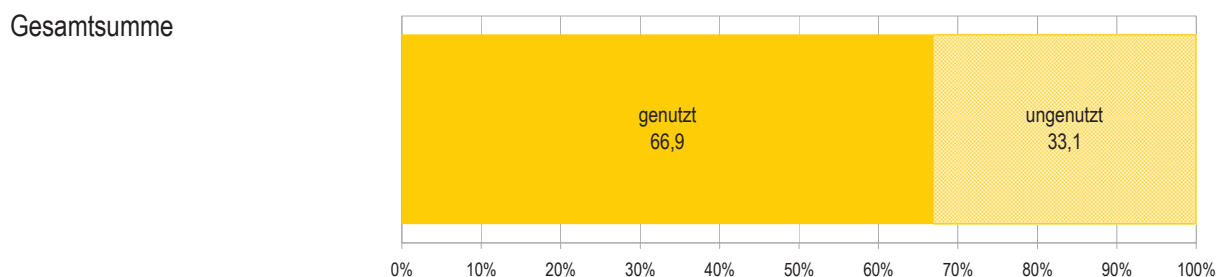
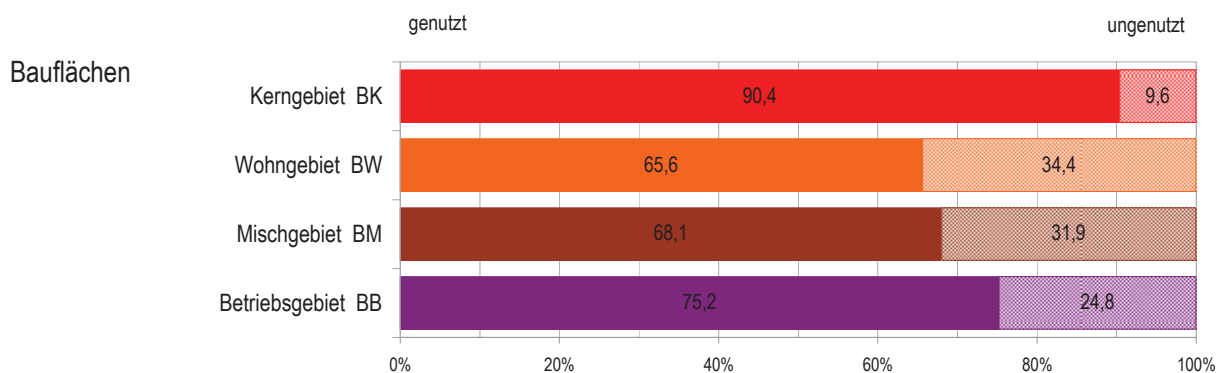
Blons 2009

Widmungskategorie	gewidmet [ha]	genutzt		ungenutzt	
		[ha]	[%]	[ha]	[%]
Bauflächen					
Kerngebiet BK	0,0	0,0	0,0	0,0	0,0
Wohngebiet BW	3,3	2,4	72,7	0,9	27,3
Mischgebiet BM	1,2	0,9	76,4	0,3	23,6
Betriebsgebiet BB	0,3	0,1	20,0	0,2	80,0
Summe Bauflächen	4,7	3,3	70,6	1,4	29,4
Bauerwartungsflächen					
Kerngebiet (BK)	0,0	0,0	0,0	0,0	0,0
Wohngebiet (BW)	1,0	0,1	11,8	0,9	88,2
Mischgebiet (BM)	0,0	0,0	0,0	0,0	0,0
Betriebsgebiet (BB)	0,0	0,0	0,0	0,0	0,0
Gesamtsumme	5,7	3,5	60,6	2,2	39,4



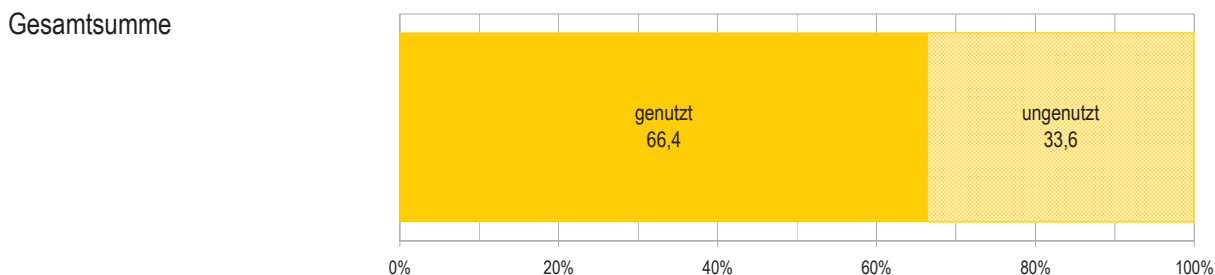
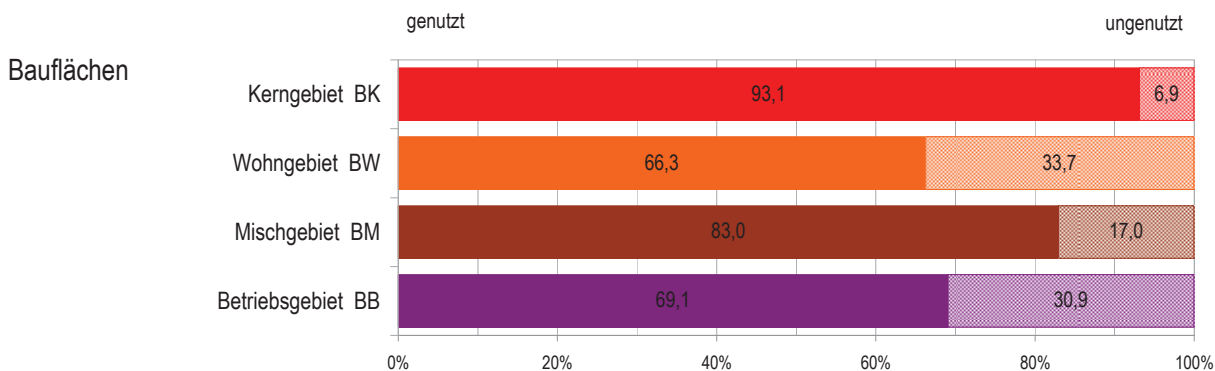
Bludenz 2009

Widmungskategorie	gewidmet [ha]	genutzt		ungenutzt	
		[ha]	[%]	[ha]	[%]
Bauflächen					
Kerngebiet BK	12,1	11,0	90,4	1,2	9,6
Wohngebiet BW	141,8	93,1	65,6	48,7	34,4
Mischgebiet BM	133,8	91,1	68,1	42,8	31,9
Betriebsgebiet BB	42,7	32,1	75,2	10,6	24,8
Summe Bauflächen	330,4	227,2	68,8	103,2	31,2
Bauerwartungsflächen					
Kerngebiet (BK)	0,0	0,0	0,0	0,0	0,0
Wohngebiet (BW)	0,0	0,0	0,0	0,0	0,0
Mischgebiet (BM)	9,8	0,3	3,2	9,5	96,8
Betriebsgebiet (BB)	0,0	0,0	0,0	0,0	0,0
Gesamtsumme	340,2	227,5	66,9	112,7	33,1



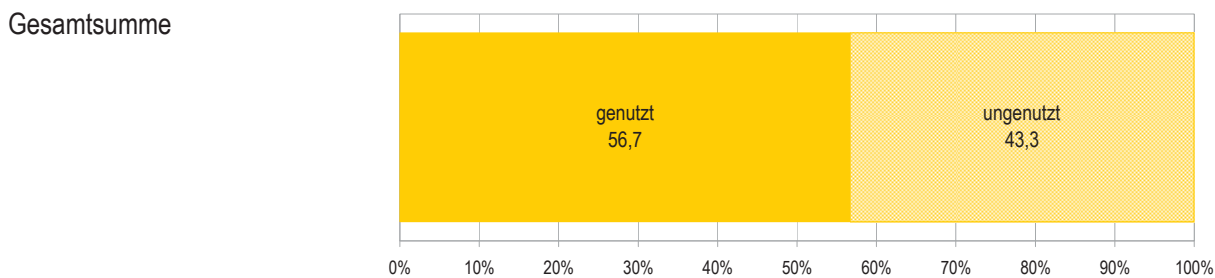
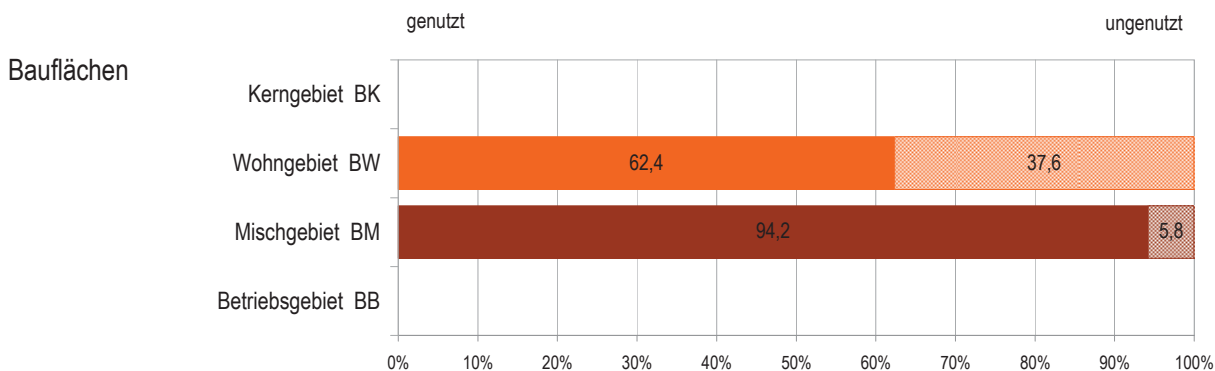
Bludesch 2009

Widmungskategorie	gewidmet [ha]	genutzt		ungenutzt	
		[ha]	[%]	[ha]	[%]
Bauflächen					
Kerngebiet BK	1,2	1,1	93,1	0,1	6,9
Wohngebiet BW	52,3	34,7	66,3	17,7	33,7
Mischgebiet BM	2,5	2,0	83,0	0,4	17,0
Betriebsgebiet BB	16,8	11,6	69,1	5,2	30,9
Summe Bauflächen	72,8	49,5	67,9	23,4	32,1
Bauerwartungsflächen					
Kerngebiet (BK)	0,0	0,0	0,0	0,0	0,0
Wohngebiet (BW)	1,8	0,1	5,2	1,7	94,8
Mischgebiet (BM)	0,0	0,0	0,0	0,0	0,0
Betriebsgebiet (BB)	0,0	0,0	0,0	0,0	0,0
Gesamtsumme	74,6	49,6	66,4	25,1	33,6



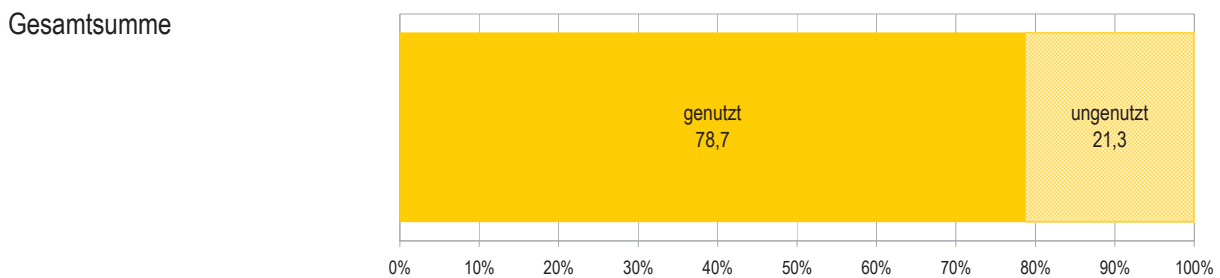
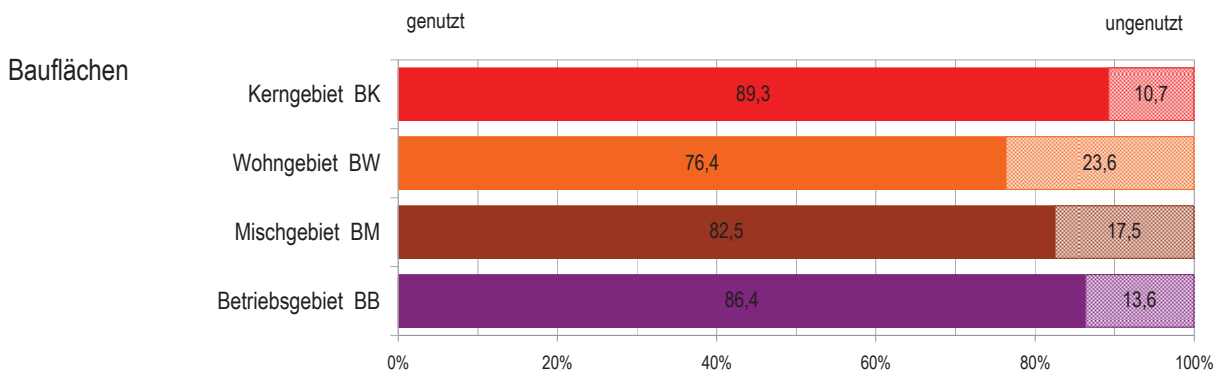
Brand 2009

Widmungskategorie	gewidmet [ha]	genutzt		ungenutzt	
		[ha]	[%]	[ha]	[%]
Bauflächen					
Kerngebiet BK	0,0	0,0	0,0	0,0	0,0
Wohngebiet BW	27,9	17,4	62,4	10,5	37,6
Mischgebiet BM	0,4	0,4	94,2	0,0	5,8
Betriebsgebiet BB	0,0	0,0	0,0	0,0	0,0
Summe Bauflächen	28,3	17,8	62,9	10,5	37,1
Bauerwartungsflächen					
Kerngebiet (BK)	0,0	0,0	0,0	0,0	0,0
Wohngebiet (BW)	4,1	0,6	14,0	3,5	86,0
Mischgebiet (BM)	0,0	0,0	0,0	0,0	0,0
Betriebsgebiet (BB)	0,0	0,0	0,0	0,0	0,0
Gesamtsumme	32,4	18,4	56,7	14,0	43,3



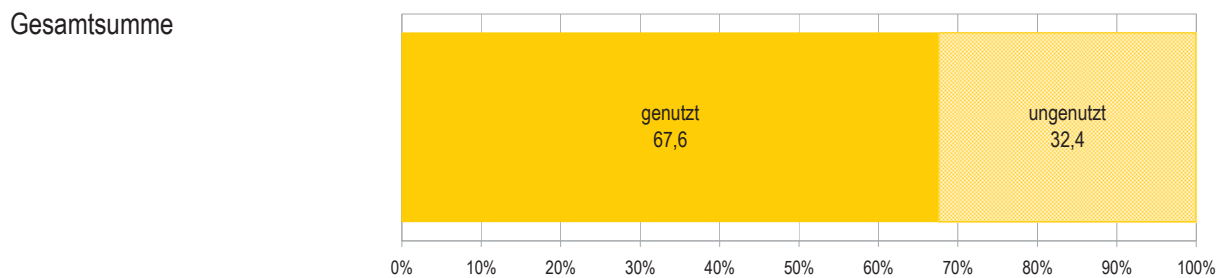
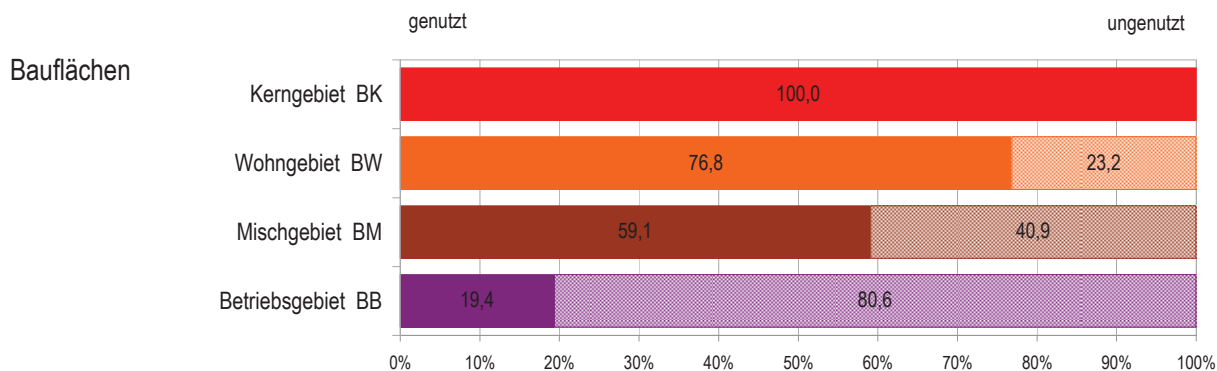
Bregenz 2009

Widmungskategorie	gewidmet [ha]	genutzt		ungenutzt	
		[ha]	[%]	[ha]	[%]
Bauflächen					
Kerngebiet BK	34,2	30,5	89,3	3,7	10,7
Wohngebiet BW	224,7	171,6	76,4	53,1	23,6
Mischgebiet BM	62,2	51,3	82,5	10,9	17,5
Betriebsgebiet BB	25,4	21,9	86,4	3,5	13,6
Summe Bauflächen	346,5	275,4	79,5	71,1	20,5
Bauerwartungsflächen					
Kerngebiet (BK)	0,0	0,0	0,0	0,0	0,0
Wohngebiet (BW)	3,6	0,2	6,5	3,4	93,5
Mischgebiet (BM)	0,0	0,0	0,0	0,0	0,0
Betriebsgebiet (BB)	0,0	0,0	0,0	0,0	0,0
Gesamtsumme	350,1	275,6	78,7	74,5	21,3



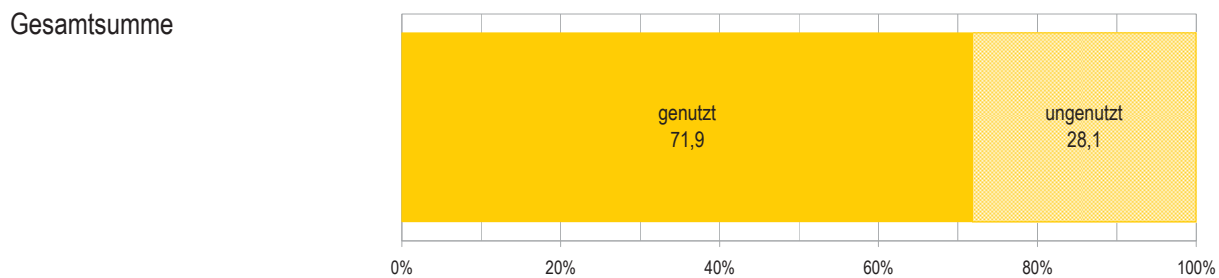
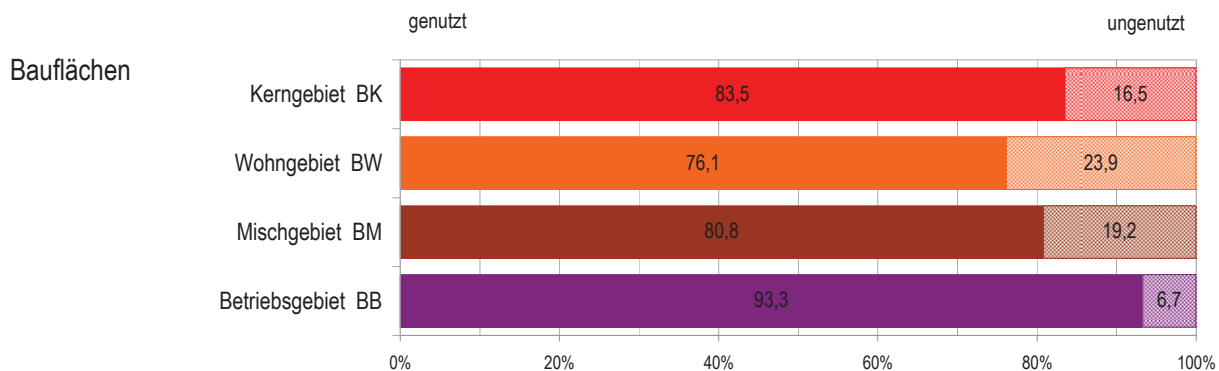
Buch 2009

Widmungskategorie	gewidmet [ha]	genutzt		ungenutzt	
		[ha]	[%]	[ha]	[%]
Bauflächen					
Kerngebiet BK	0,4	0,4	100,0	0,0	0,0
Wohngebiet BW	9,5	7,3	76,8	2,2	23,2
Mischgebiet BM	4,6	2,7	59,1	1,9	40,9
Betriebsgebiet BB	0,3	0,1	19,4	0,2	80,6
Summe Bauflächen	14,8	10,5	71,0	4,3	29,0
Bauerwartungsflächen					
Kerngebiet (BK)	0,0	0,0	0,0	0,0	0,0
Wohngebiet (BW)	0,0	0,0	0,0	0,0	0,0
Mischgebiet (BM)	0,7	0,0	0,0	0,7	100,0
Betriebsgebiet (BB)	0,0	0,0	0,0	0,0	0,0
Gesamtsumme	15,5	10,5	67,6	5,0	32,4



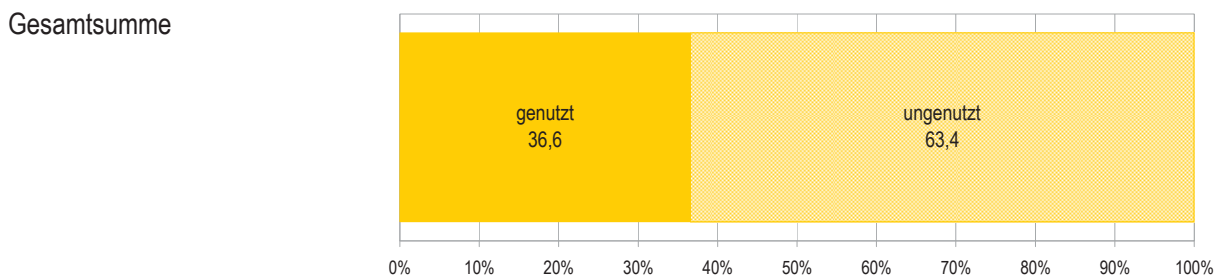
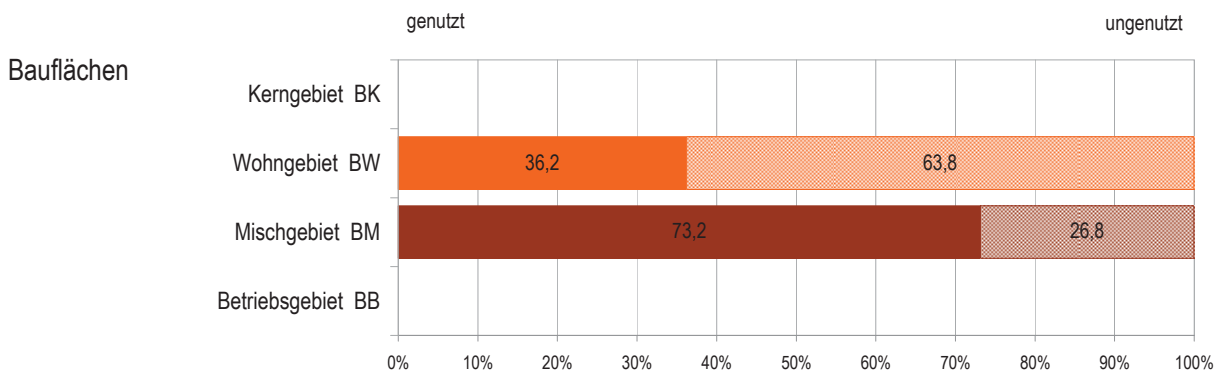
Bürs 2009

Widmungskategorie	gewidmet [ha]	genutzt		ungenutzt	
		[ha]	[%]	[ha]	[%]
Bauflächen					
Kerngebiet BK	4,3	3,6	83,5	0,7	16,5
Wohngebiet BW	48,3	36,7	76,1	11,5	23,9
Mischgebiet BM	13,6	11,0	80,8	2,6	19,2
Betriebsgebiet BB	26,5	24,7	93,3	1,8	6,7
Summe Bauflächen	92,7	76,1	82,1	16,6	17,9
Bauerwartungsflächen					
Kerngebiet (BK)	0,0	0,0	0,0	0,0	0,0
Wohngebiet (BW)	11,4	0,3	2,9	11,0	97,1
Mischgebiet (BM)	2,5	0,2	7,5	2,3	92,5
Betriebsgebiet (BB)	0,0	0,0	0,0	0,0	0,0
Gesamtsumme	106,6	76,6	71,9	30,0	28,1



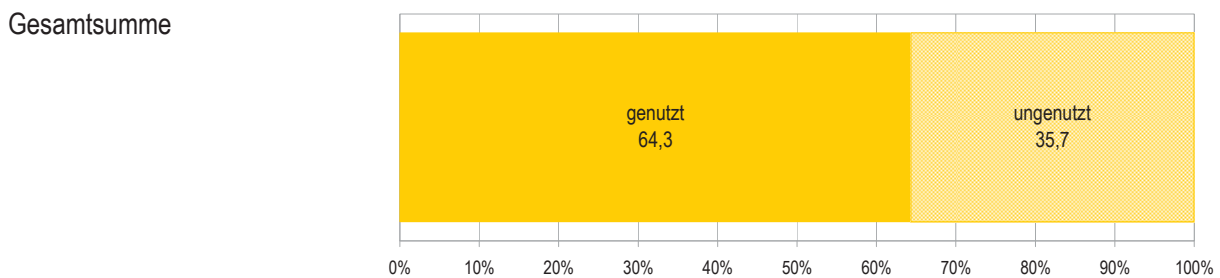
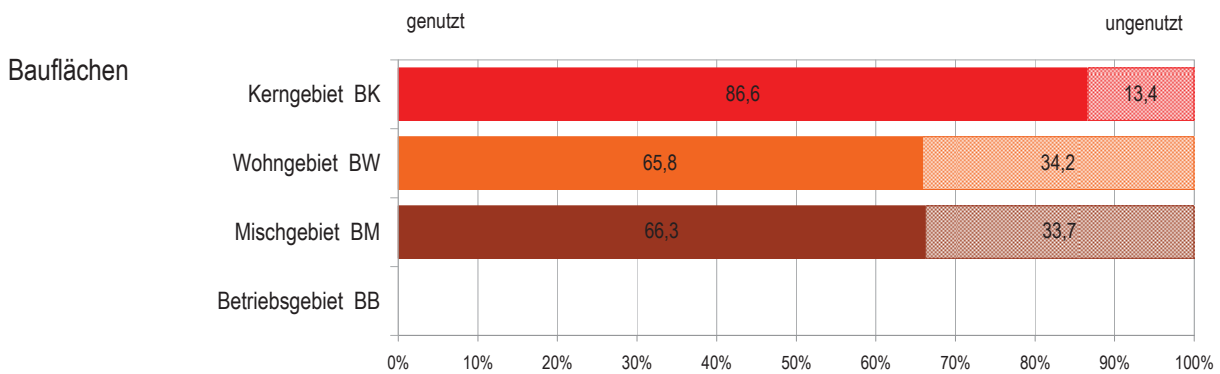
Bürserberg 2009

Widmungskategorie	gewidmet [ha]	genutzt		ungenutzt	
		[ha]	[%]	[ha]	[%]
Bauflächen					
Kerngebiet BK	0,0	0,0	0,0	0,0	0,0
Wohngebiet BW	40,9	14,8	36,2	26,1	63,8
Mischgebiet BM	4,9	3,6	73,2	1,3	26,8
Betriebsgebiet BB	0,0	0,0	0,0	0,0	0,0
Summe Bauflächen	45,8	18,4	40,2	27,4	59,8
Bauerwartungsflächen					
Kerngebiet (BK)	0,4	0,0	0,0	0,4	100,0
Wohngebiet (BW)	4,3	0,1	1,5	4,2	98,5
Mischgebiet (BM)	0,0	0,0	0,0	0,0	0,0
Betriebsgebiet (BB)	0,0	0,0	0,0	0,0	0,0
Gesamtsumme	50,5	18,5	36,6	32,0	63,4



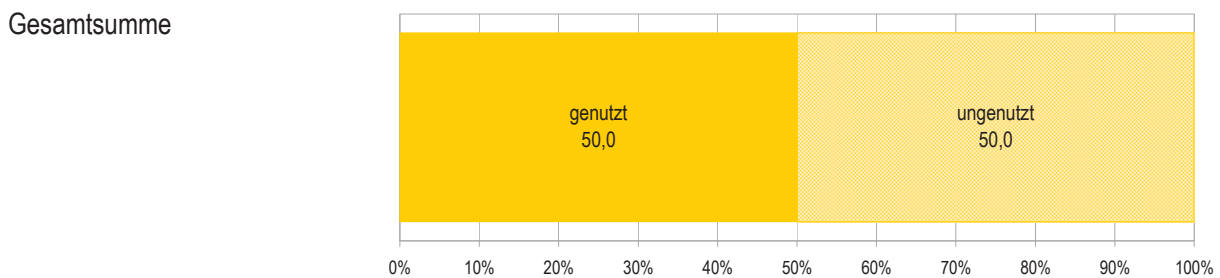
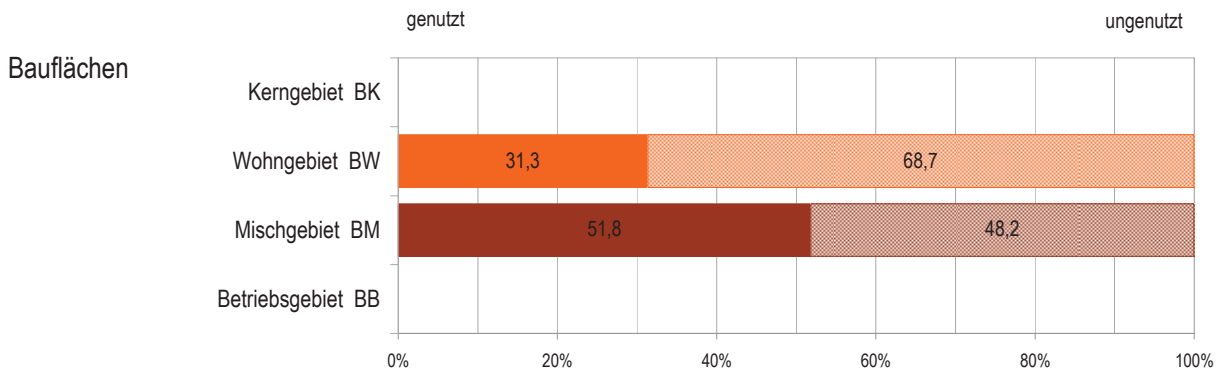
Dalaas 2009

Widmungskategorie	gewidmet [ha]	genutzt		ungenutzt	
		[ha]	[%]	[ha]	[%]
Bauflächen					
Kerngebiet BK	1,7	1,5	86,6	0,2	13,4
Wohngebiet BW	35,0	23,0	65,8	11,9	34,2
Mischgebiet BM	14,2	9,4	66,3	4,8	33,7
Betriebsgebiet BB	0,0	0,0	0,0	0,0	0,0
Summe Bauflächen	50,9	33,9	66,7	17,0	33,3
Bauerwartungsflächen					
Kerngebiet (BK)	0,0	0,0	0,0	0,0	0,0
Wohngebiet (BW)	0,5	0,0	0,2	0,5	99,8
Mischgebiet (BM)	1,3	0,0	0,0	1,3	100,0
Betriebsgebiet (BB)	0,0	0,0	0,0	0,0	0,0
Gesamtsumme	52,7	33,9	64,3	18,8	35,7



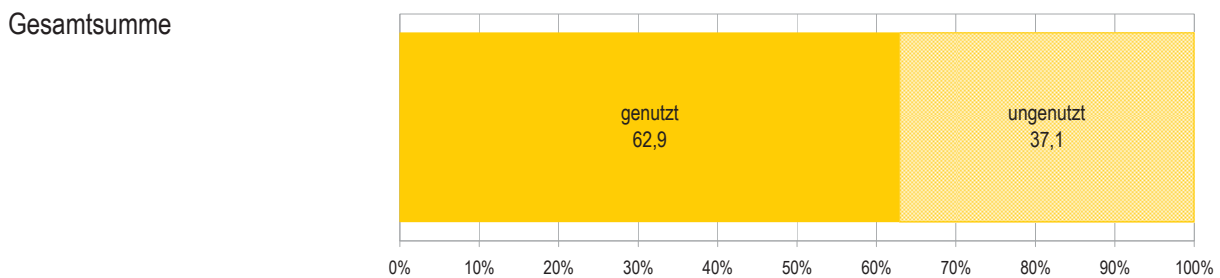
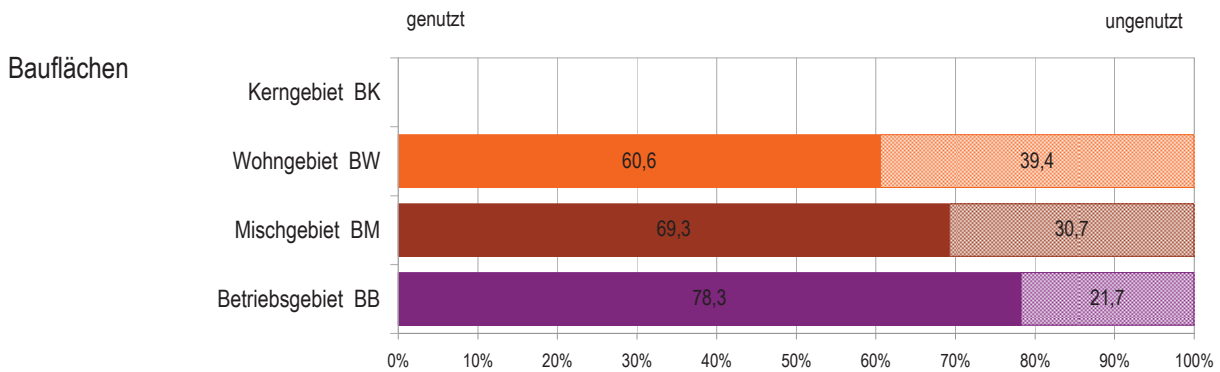
Damüls 2009

Widmungskategorie	gewidmet [ha]	genutzt		ungenutzt	
		[ha]	[%]	[ha]	[%]
Bauflächen					
Kerngebiet BK	0,0	0,0	0,0	0,0	0,0
Wohngebiet BW	0,6	0,2	31,3	0,4	68,7
Mischgebiet BM	15,7	8,2	51,8	7,6	48,2
Betriebsgebiet BB	0,0	0,0	0,0	0,0	0,0
Summe Bauflächen	16,3	8,3	51,1	8,0	48,9
Bauerwartungsflächen					
Kerngebiet (BK)	0,0	0,0	0,0	0,0	0,0
Wohngebiet (BW)	0,2	0,0	0,0	0,2	100,0
Mischgebiet (BM)	0,2	0,0	0,0	0,2	100,0
Betriebsgebiet (BB)	0,0	0,0	0,0	0,0	0,0
Gesamtsumme	16,7	8,3	50,0	8,3	50,0



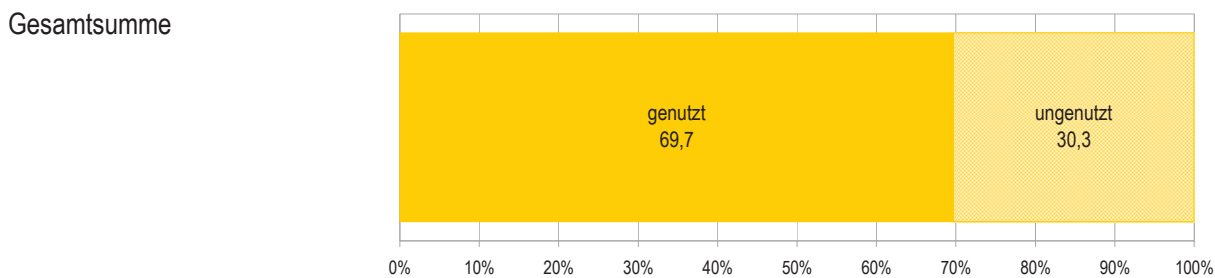
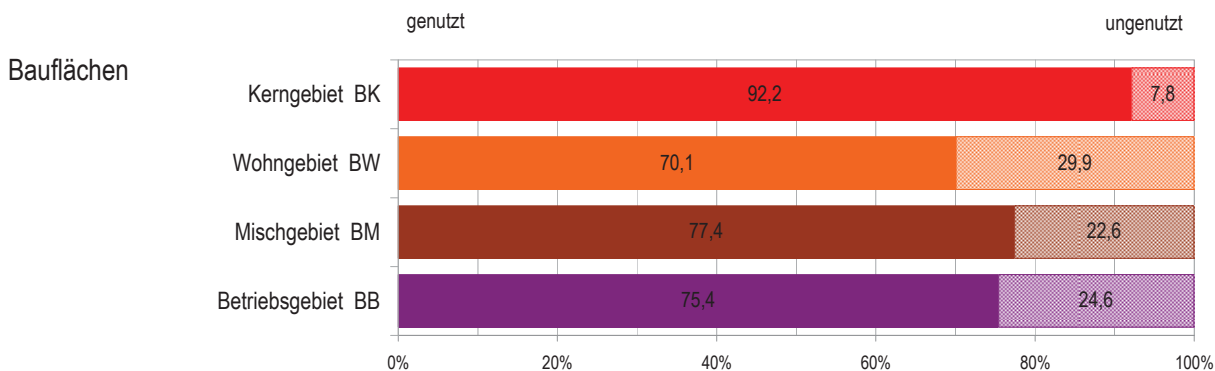
Doren 2009

Widmungskategorie	gewidmet [ha]	genutzt		ungenutzt	
		[ha]	[%]	[ha]	[%]
Bauflächen					
Kerngebiet BK	0,0	0,0	0,0	0,0	0,0
Wohngebiet BW	9,2	5,6	60,6	3,6	39,4
Mischgebiet BM	13,1	9,1	69,3	4,0	30,7
Betriebsgebiet BB	2,0	1,6	78,3	0,4	21,7
Summe Bauflächen	24,4	16,3	66,7	8,1	33,3
Bauerwartungsflächen					
Kerngebiet (BK)	0,0	0,0	0,0	0,0	0,0
Wohngebiet (BW)	0,0	0,0	0,0	0,0	0,0
Mischgebiet (BM)	1,7	0,1	7,0	1,5	93,0
Betriebsgebiet (BB)	0,0	0,0	0,0	0,0	0,0
Gesamtsumme	26,0	16,4	62,9	9,6	37,1



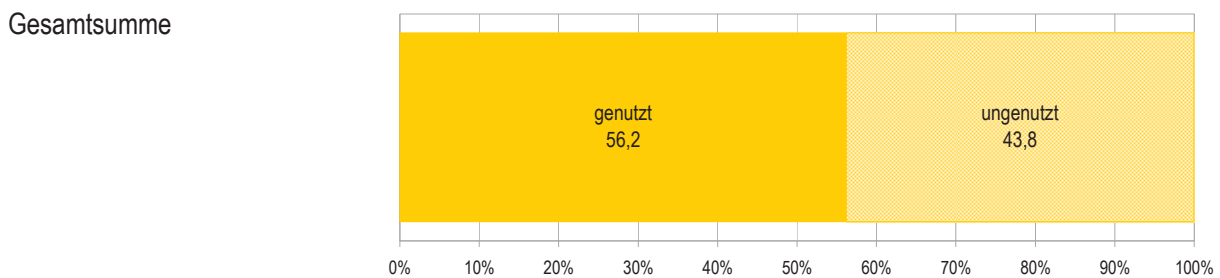
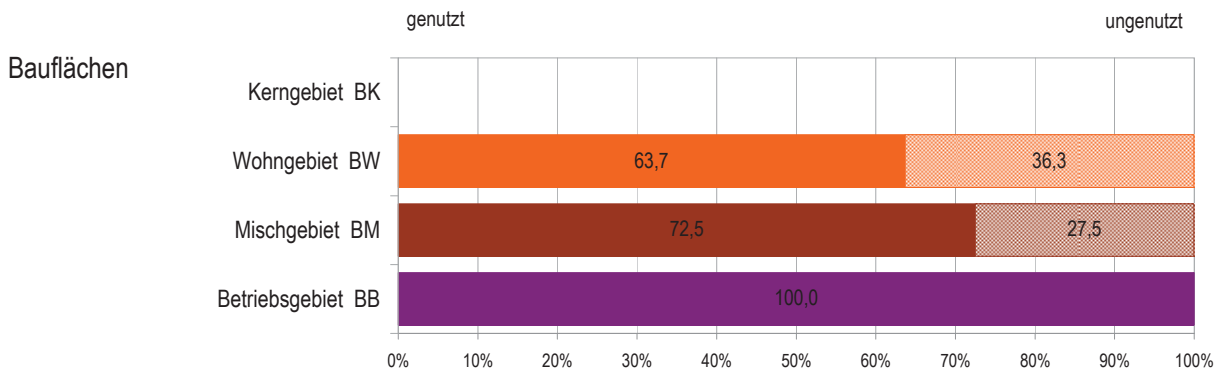
Dornbirn 2009

Widmungskategorie	gewidmet [ha]	genutzt		ungenutzt	
		[ha]	[%]	[ha]	[%]
Bauflächen					
Kerngebiet BK	27,4	25,3	92,2	2,1	7,8
Wohngebiet BW	667,2	467,5	70,1	199,7	29,9
Mischgebiet BM	271,6	210,3	77,4	61,3	22,6
Betriebsgebiet BB	158,5	119,5	75,4	39,0	24,6
Summe Bauflächen	1.124,8	822,6	73,1	302,1	26,9
Bauerwartungsflächen					
Kerngebiet (BK)	0,0	0,0	0,0	0,0	0,0
Wohngebiet (BW)	30,3	1,1	3,7	29,2	96,3
Mischgebiet (BM)	7,1	0,6	8,4	6,5	91,6
Betriebsgebiet (BB)	21,3	0,4	1,8	20,9	98,2
Gesamtsumme	1.183,5	824,8	69,7	358,8	30,3



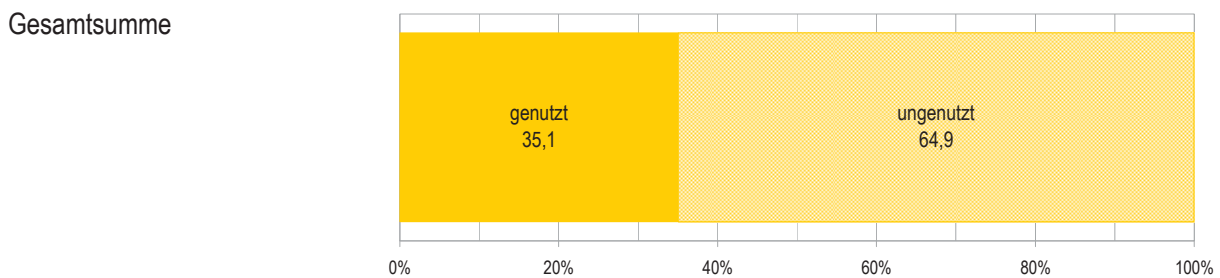
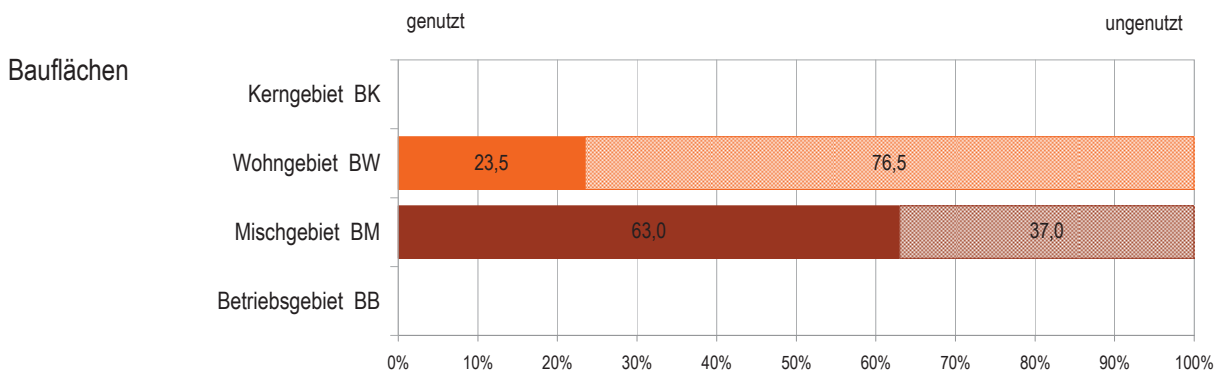
Düns 2009

Widmungskategorie	gewidmet [ha]	genutzt		ungenutzt	
		[ha]	[%]	[ha]	[%]
Bauflächen					
Kerngebiet BK	0,0	0,0	0,0	0,0	0,0
Wohngebiet BW	10,0	6,4	63,7	3,6	36,3
Mischgebiet BM	3,4	2,5	72,5	0,9	27,5
Betriebsgebiet BB	0,2	0,2	100,0	0,0	0,0
Summe Bauflächen	13,6	9,0	66,5	4,6	33,5
Bauerwartungsflächen					
Kerngebiet (BK)	0,0	0,0	0,0	0,0	0,0
Wohngebiet (BW)	2,6	0,1	2,7	2,5	97,3
Mischgebiet (BM)	0,0	0,0	0,0	0,0	0,0
Betriebsgebiet (BB)	0,0	0,0	0,0	0,0	0,0
Gesamtsumme	16,2	9,1	56,2	7,1	43,8



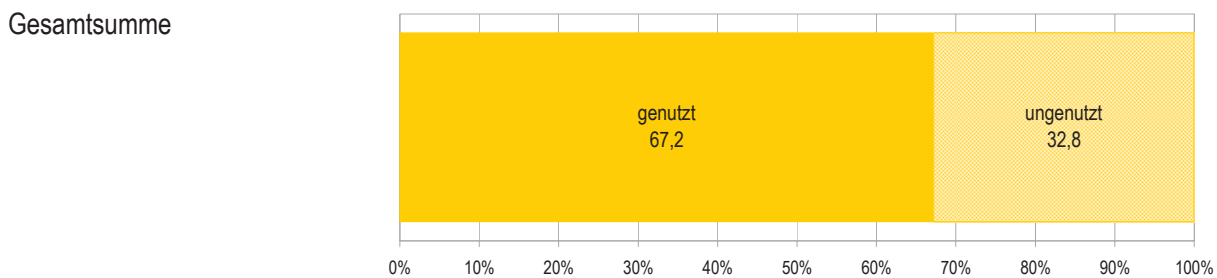
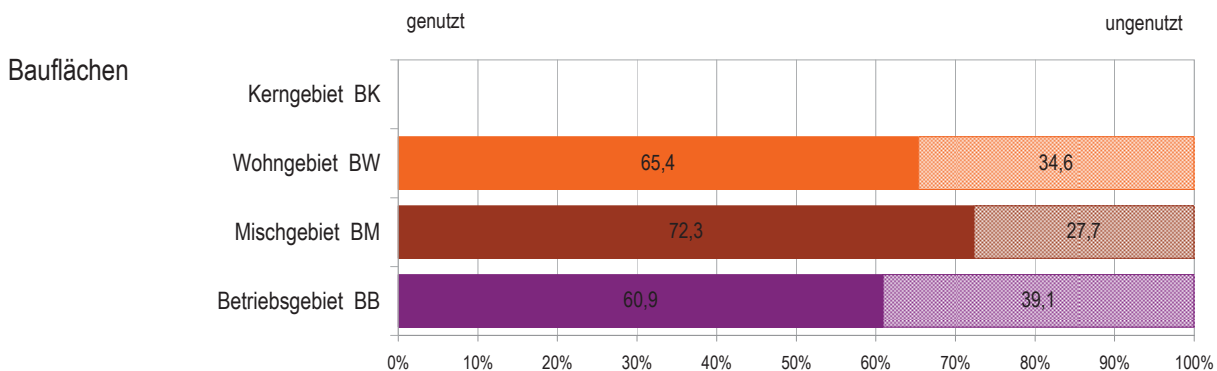
Dünserberg 2009

Widmungskategorie	gewidmet [ha]	genutzt		ungenutzt	
		[ha]	[%]	[ha]	[%]
Bauflächen					
Kerngebiet BK	0,0	0,0	0,0	0,0	0,0
Wohngebiet BW	3,0	0,7	23,5	2,3	76,5
Mischgebiet BM	1,3	0,8	63,0	0,5	37,0
Betriebsgebiet BB	0,0	0,0	0,0	0,0	0,0
Summe Bauflächen	4,3	1,5	35,6	2,8	64,4
Bauerwartungsflächen					
Kerngebiet (BK)	0,0	0,0	0,0	0,0	0,0
Wohngebiet (BW)	0,5	0,1	25,8	0,3	74,2
Mischgebiet (BM)	0,2	0,1	45,8	0,1	54,2
Betriebsgebiet (BB)	0,0	0,0	0,0	0,0	0,0
Gesamtsumme	5,0	1,7	35,1	3,2	64,9



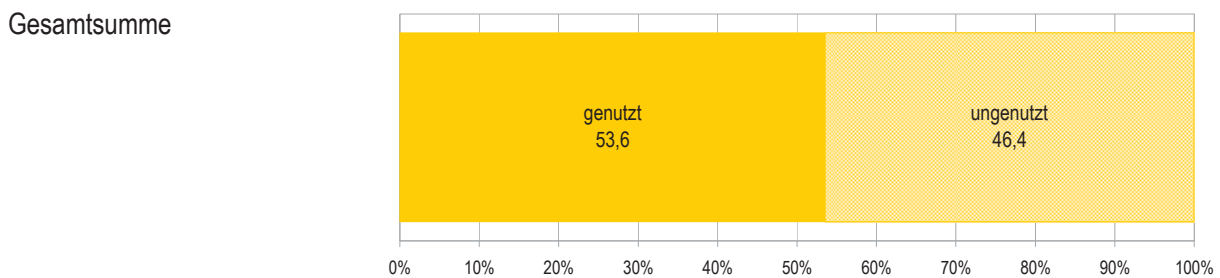
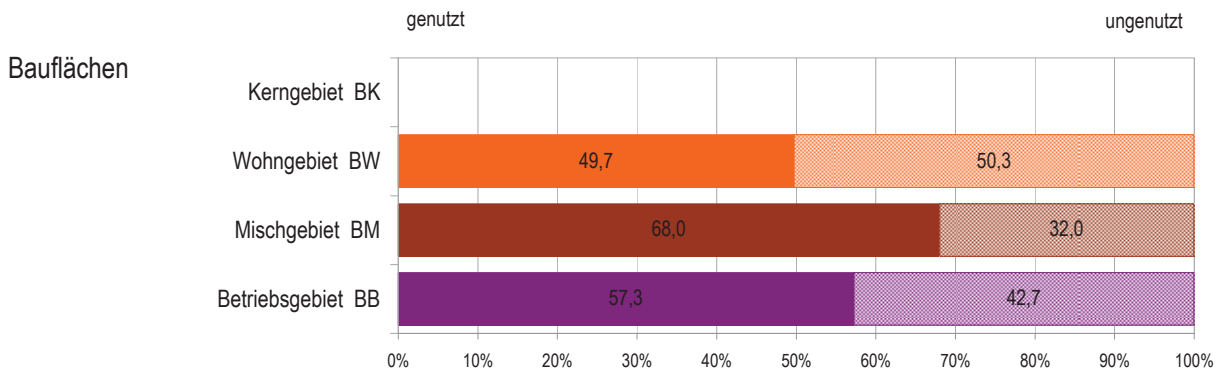
Egg 2009

Widmungskategorie	gewidmet [ha]	genutzt		ungenutzt	
		[ha]	[%]	[ha]	[%]
Bauflächen					
Kerngebiet BK	0,0	0,0	0,0	0,0	0,0
Wohngebiet BW	44,4	29,0	65,4	15,4	34,6
Mischgebiet BM	67,5	48,8	72,3	18,7	27,7
Betriebsgebiet BB	4,0	2,5	60,9	1,6	39,1
Summe Bauflächen	115,9	80,3	69,3	35,6	30,7
Bauerwartungsflächen					
Kerngebiet (BK)	0,0	0,0	0,0	0,0	0,0
Wohngebiet (BW)	4,2	0,4	10,5	3,8	89,5
Mischgebiet (BM)	0,0	0,0	0,0	0,0	0,0
Betriebsgebiet (BB)	0,0	0,0	0,0	0,0	0,0
Gesamtsumme	120,2	80,8	67,2	39,4	32,8



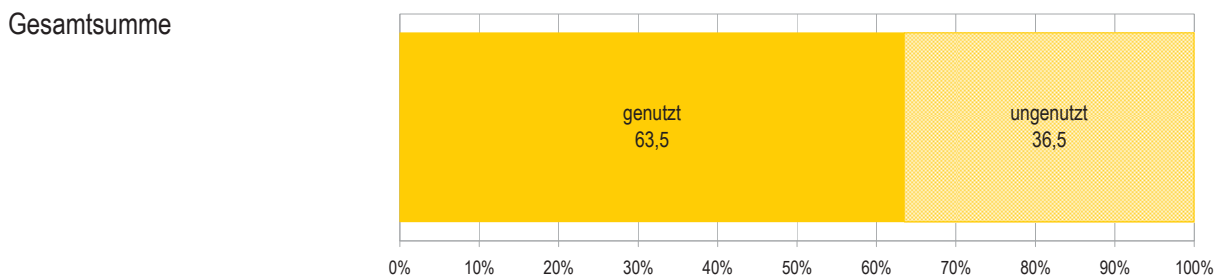
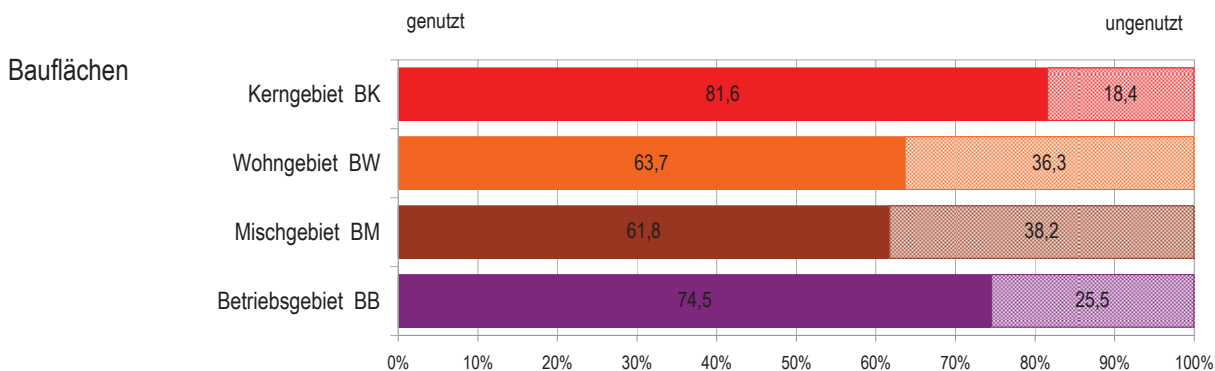
Eichenberg 2009

Widmungskategorie	gewidmet [ha]	genutzt		ungenutzt	
		[ha]	[%]	[ha]	[%]
Bauflächen					
Kerngebiet BK	0,0	0,0	0,0	0,0	0,0
Wohngebiet BW	5,6	2,8	49,7	2,8	50,3
Mischgebiet BM	5,5	3,8	68,0	1,8	32,0
Betriebsgebiet BB	0,3	0,2	57,3	0,1	42,7
Summe Bauflächen	11,5	6,7	58,8	4,7	41,2
Bauerwartungsflächen					
Kerngebiet (BK)	0,0	0,0	0,0	0,0	0,0
Wohngebiet (BW)	1,1	0,0	0,0	1,1	100,0
Mischgebiet (BM)	0,0	0,0	0,0	0,0	0,0
Betriebsgebiet (BB)	0,0	0,0	0,0	0,0	0,0
Gesamtsumme	12,6	6,7	53,6	5,8	46,4



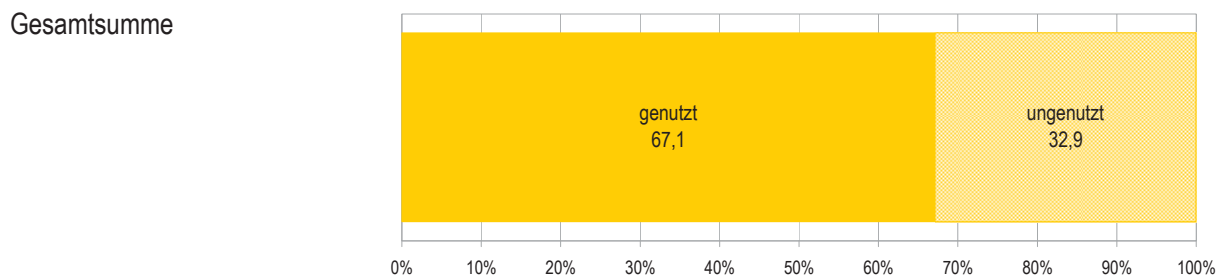
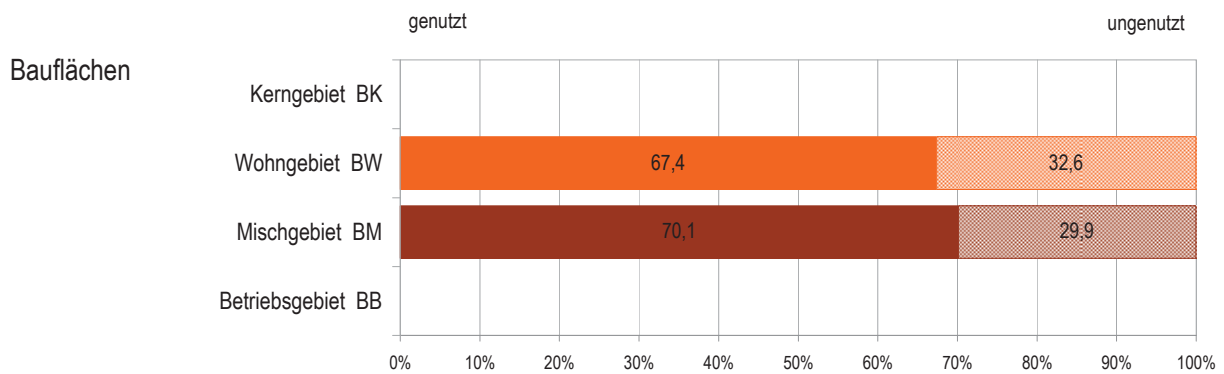
Feldkirch 2009

Widmungskategorie	gewidmet [ha]	genutzt		ungenutzt	
		[ha]	[%]	[ha]	[%]
Bauflächen					
Kerngebiet BK	69,8	57,0	81,6	12,9	18,4
Wohngebiet BW	491,9	313,2	63,7	178,7	36,3
Mischgebiet BM	243,1	150,2	61,8	92,9	38,2
Betriebsgebiet BB	71,7	53,4	74,5	18,2	25,5
Summe Bauflächen	876,6	573,8	65,5	302,7	34,5
Bauerwartungsflächen					
Kerngebiet (BK)	0,0	0,0	0,0	0,0	0,0
Wohngebiet (BW)	6,8	0,3	4,7	6,5	95,3
Mischgebiet (BM)	1,8	0,0	0,0	1,8	100,0
Betriebsgebiet (BB)	19,0	0,0	0,0	19,0	100,0
Gesamtsumme	904,2	574,2	63,5	330,1	36,5



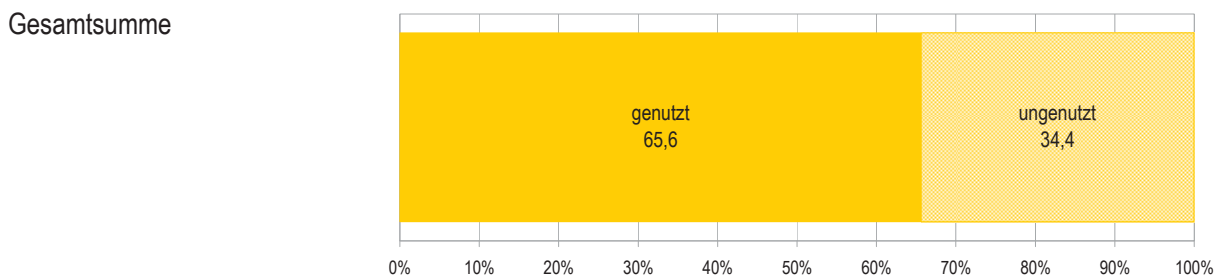
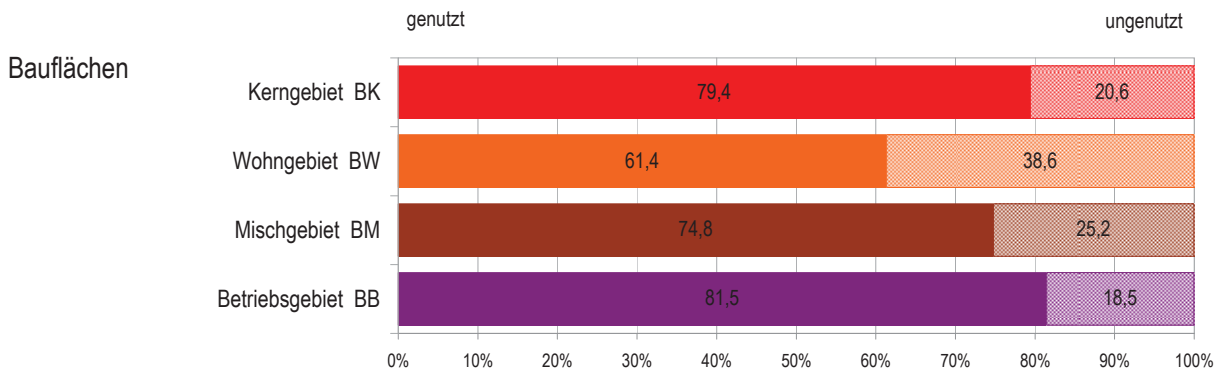
Fontanella 2009

Widmungskategorie	gewidmet [ha]	genutzt		ungenutzt	
		[ha]	[%]	[ha]	[%]
Bauflächen					
Kerngebiet BK	0,0	0,0	0,0	0,0	0,0
Wohngebiet BW	10,3	6,9	67,4	3,3	32,6
Mischgebiet BM	0,5	0,4	70,1	0,1	29,9
Betriebsgebiet BB	0,0	0,0	0,0	0,0	0,0
Summe Bauflächen	10,8	7,3	67,5	3,5	32,5
Bauerwartungsflächen					
Kerngebiet (BK)	0,0	0,0	0,0	0,0	0,0
Wohngebiet (BW)	0,1	0,0	0,0	0,1	100,0
Mischgebiet (BM)	0,0	0,0	0,0	0,0	0,0
Betriebsgebiet (BB)	0,0	0,0	0,0	0,0	0,0
Gesamtsumme	10,8	7,3	67,1	3,6	32,9



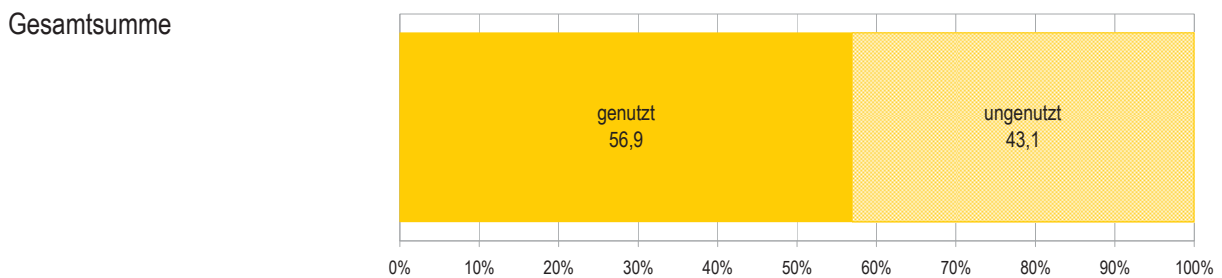
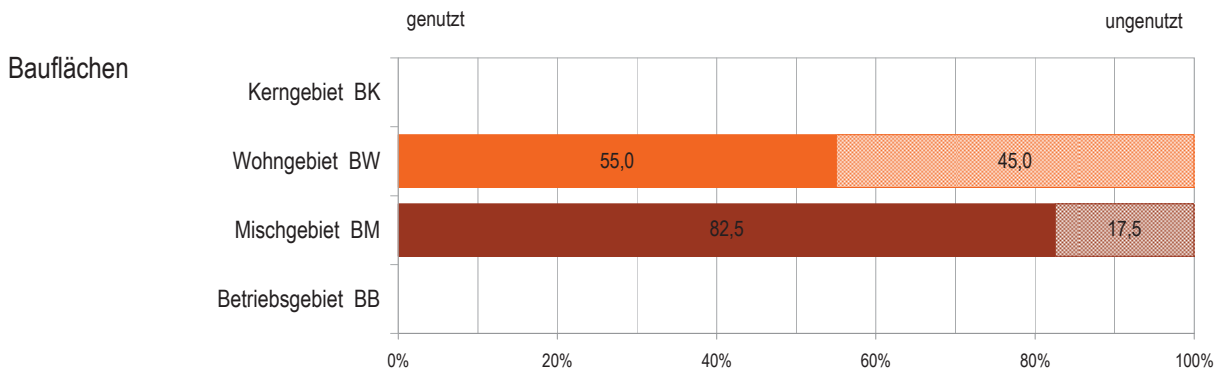
Frastanz 2009

Widmungskategorie	gewidmet [ha]	genutzt		ungenutzt	
		[ha]	[%]	[ha]	[%]
Bauflächen					
Kerngebiet BK	4,8	3,8	79,4	1,0	20,6
Wohngebiet BW	125,4	76,9	61,4	48,4	38,6
Mischgebiet BM	56,7	42,4	74,8	14,3	25,2
Betriebsgebiet BB	35,6	29,0	81,5	6,6	18,5
Summe Bauflächen	222,5	152,2	68,4	70,3	31,6
Bauerwartungsflächen					
Kerngebiet (BK)	0,0	0,0	0,0	0,0	0,0
Wohngebiet (BW)	6,1	0,1	2,2	6,0	97,8
Mischgebiet (BM)	2,8	0,0	0,3	2,8	99,7
Betriebsgebiet (BB)	0,7	0,0	0,0	0,7	100,0
Gesamtsumme	232,1	152,3	65,6	79,8	34,4



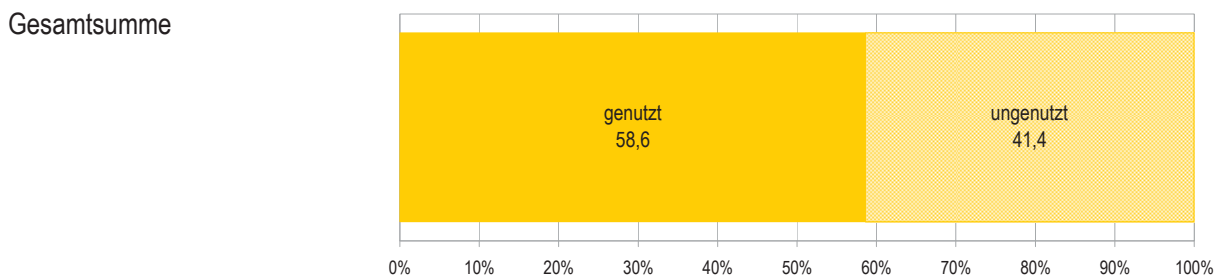
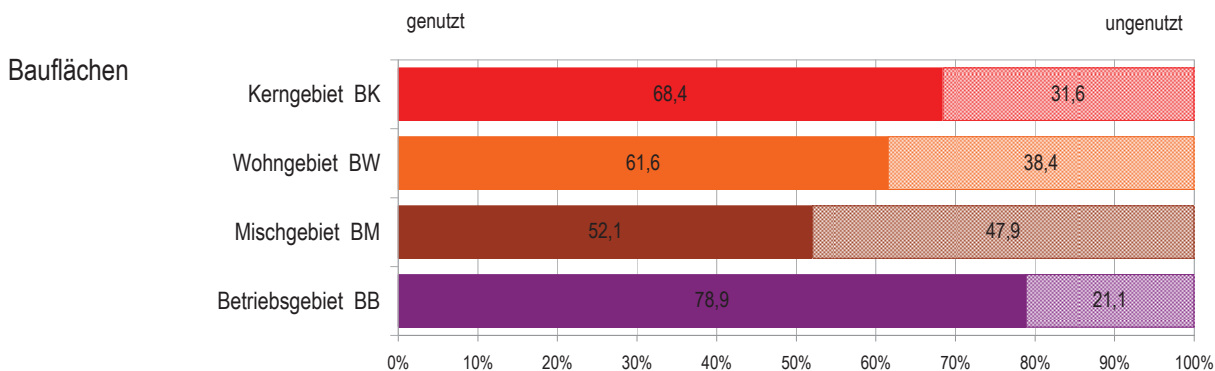
Fraxern 2009

Widmungskategorie	gewidmet [ha]	genutzt		ungenutzt	
		[ha]	[%]	[ha]	[%]
Bauflächen					
Kerngebiet BK	0,0	0,0	0,0	0,0	0,0
Wohngebiet BW	18,1	10,0	55,0	8,1	45,0
Mischgebiet BM	4,2	3,4	82,5	0,7	17,5
Betriebsgebiet BB	0,0	0,0	0,0	0,0	0,0
Summe Bauflächen	22,3	13,4	60,2	8,9	39,8
Bauerwartungsflächen					
Kerngebiet (BK)	0,0	0,0	0,0	0,0	0,0
Wohngebiet (BW)	1,4	0,1	5,8	1,3	94,2
Mischgebiet (BM)	0,0	0,0	0,0	0,0	0,0
Betriebsgebiet (BB)	0,0	0,0	0,0	0,0	0,0
Gesamtsumme	23,7	13,5	56,9	10,2	43,1



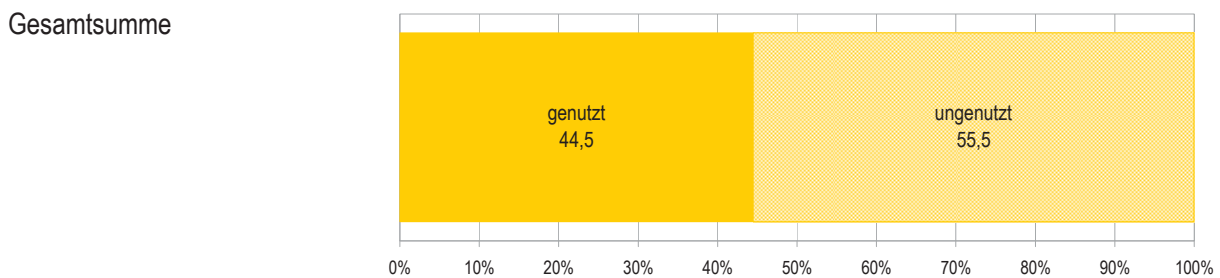
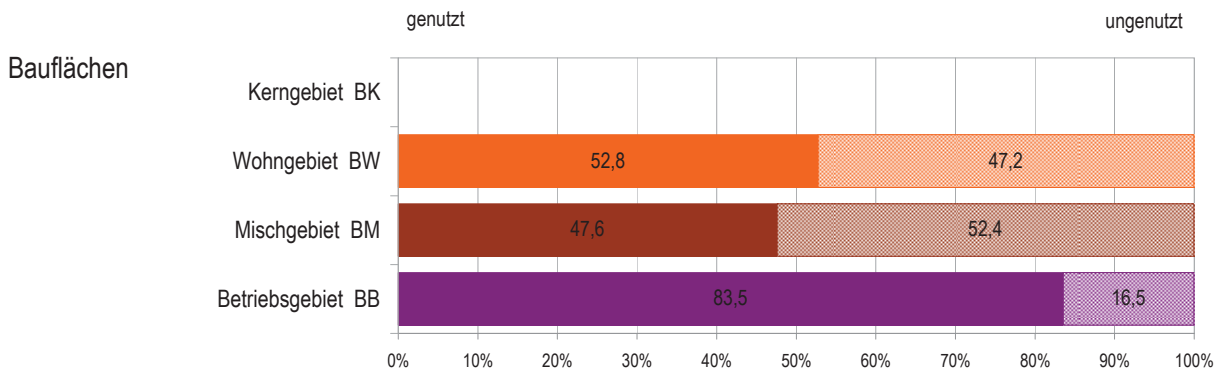
Fußach 2009

Widmungskategorie	gewidmet [ha]	genutzt		ungenutzt	
		[ha]	[%]	[ha]	[%]
Bauflächen					
Kerngebiet BK	6,6	4,5	68,4	2,1	31,6
Wohngebiet BW	71,2	43,9	61,6	27,4	38,4
Mischgebiet BM	38,8	20,2	52,1	18,6	47,9
Betriebsgebiet BB	22,0	17,4	78,9	4,7	21,1
Summe Bauflächen	138,7	86,0	62,0	52,7	38,0
Bauerwartungsflächen					
Kerngebiet (BK)	0,0	0,0	0,0	0,0	0,0
Wohngebiet (BW)	6,3	0,0	0,2	6,3	99,8
Mischgebiet (BM)	1,7	0,0	0,0	1,7	100,0
Betriebsgebiet (BB)	0,0	0,0	0,0	0,0	0,0
Gesamtsumme	146,7	86,0	58,6	60,7	41,4



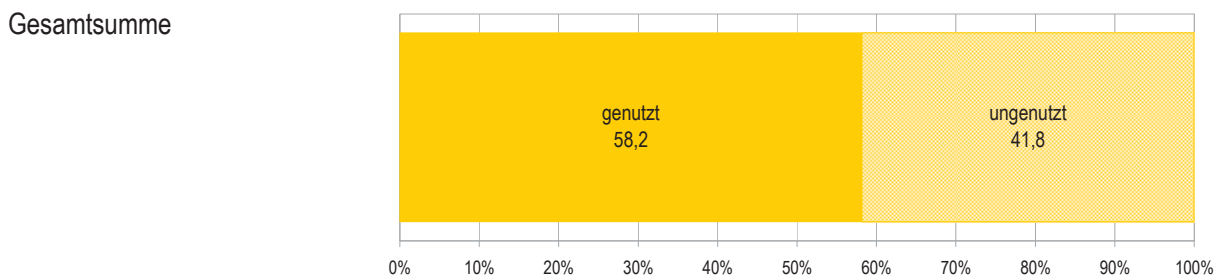
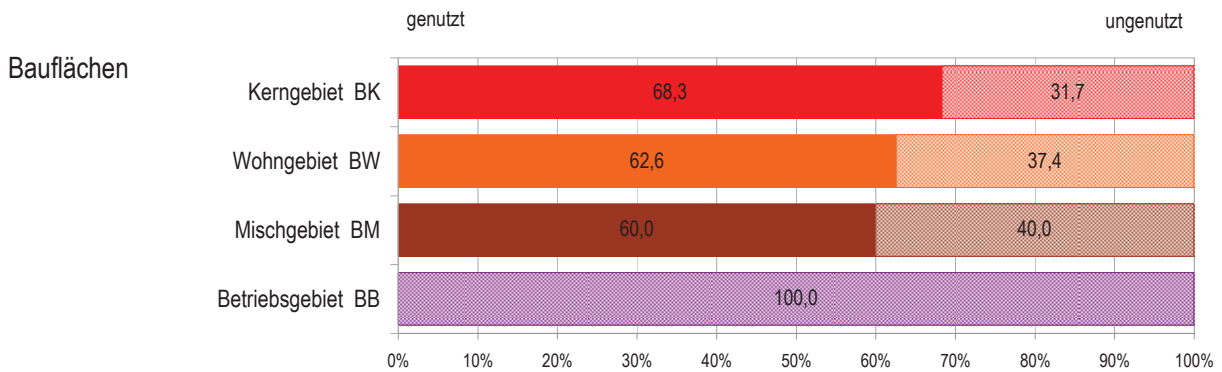
Gaißau 2009

Widmungskategorie	gewidmet [ha]	genutzt		ungenutzt	
		[ha]	[%]	[ha]	[%]
Bauflächen					
Kerngebiet BK	0,0	0,0	0,0	0,0	0,0
Wohngebiet BW	46,2	24,4	52,8	21,8	47,2
Mischgebiet BM	23,2	11,0	47,6	12,1	52,4
Betriebsgebiet BB	2,0	1,7	83,5	0,3	16,5
Summe Bauflächen	71,4	37,1	52,0	34,3	48,0
Bauerwartungsflächen					
Kerngebiet (BK)	0,0	0,0	0,0	0,0	0,0
Wohngebiet (BW)	10,0	0,0	0,4	10,0	99,6
Mischgebiet (BM)	2,1	0,0	0,3	2,1	99,7
Betriebsgebiet (BB)	0,0	0,0	0,0	0,0	0,0
Gesamtsumme	83,5	37,1	44,5	46,3	55,5



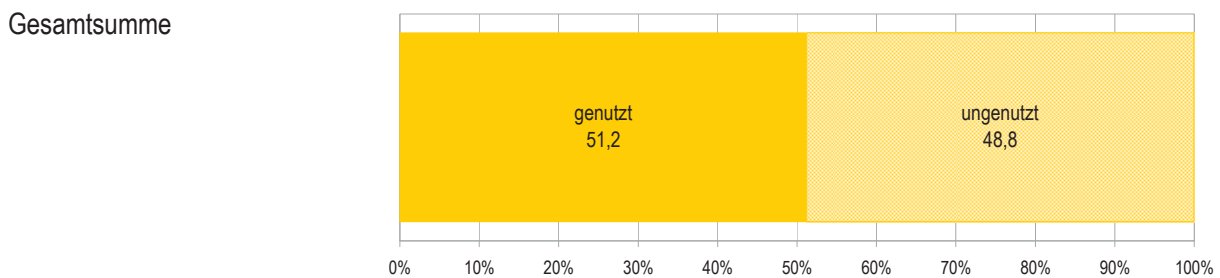
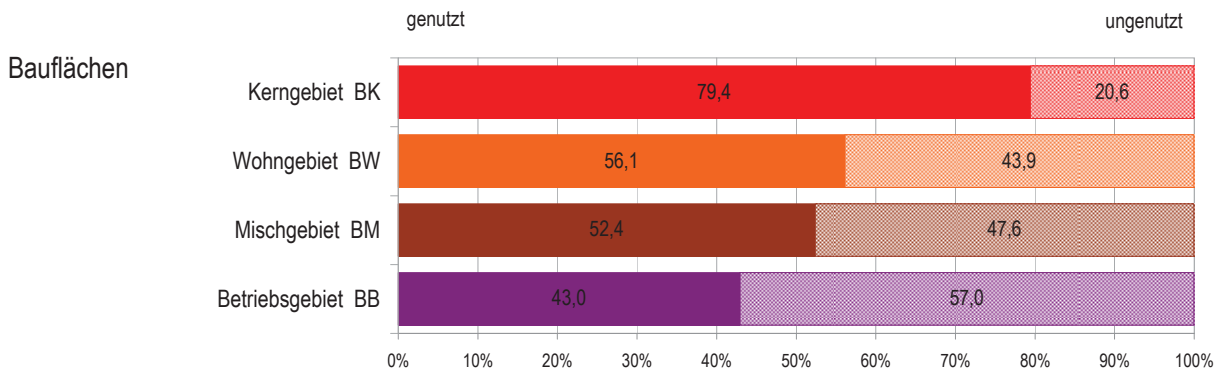
Gaschurn 2009

Widmungskategorie	gewidmet [ha]	genutzt		ungenutzt	
		[ha]	[%]	[ha]	[%]
Bauflächen					
Kerngebiet BK	5,2	3,5	68,3	1,6	31,7
Wohngebiet BW	36,1	22,6	62,6	13,5	37,4
Mischgebiet BM	30,9	18,6	60,0	12,4	40,0
Betriebsgebiet BB	0,9	0,0	0,0	0,9	100,0
Summe Bauflächen	73,1	44,7	61,1	28,4	38,9
Bauerwartungsflächen					
Kerngebiet (BK)	0,0	0,0	0,0	0,0	0,0
Wohngebiet (BW)	1,7	0,1	6,6	1,5	93,4
Mischgebiet (BM)	2,3	0,0	1,1	2,3	98,9
Betriebsgebiet (BB)	0,0	0,0	0,0	0,0	0,0
Gesamtsumme	77,1	44,8	58,2	32,2	41,8



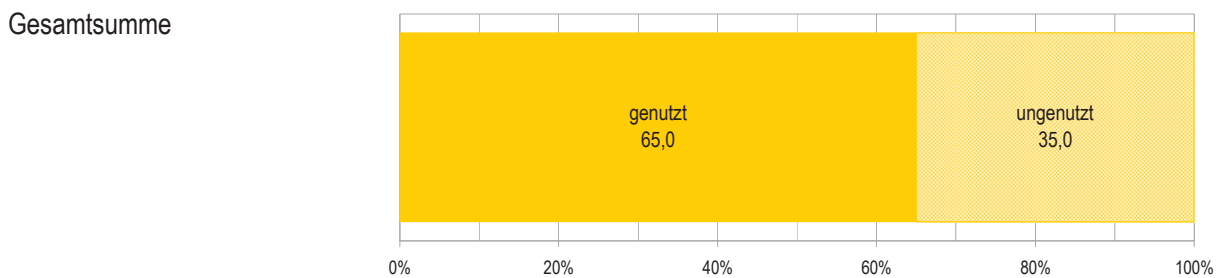
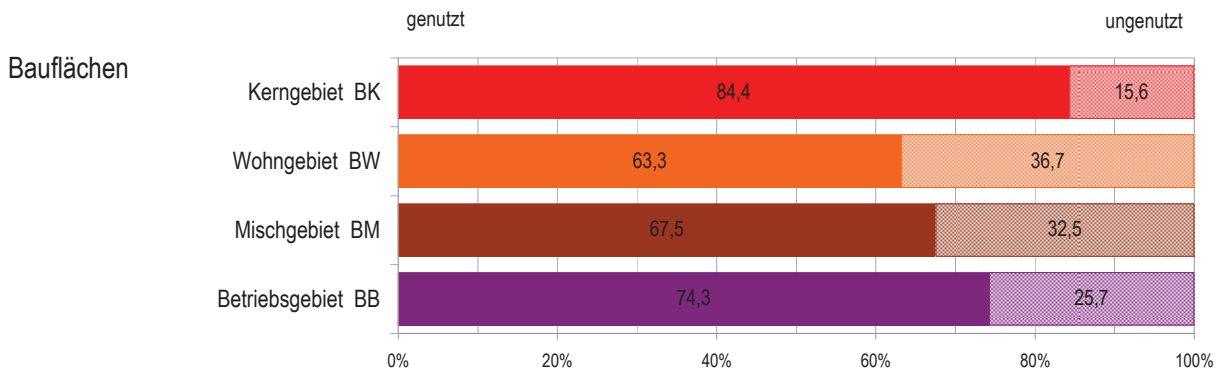
Göfis 2009

Widmungskategorie	gewidmet [ha]	genutzt		ungenutzt	
		[ha]	[%]	[ha]	[%]
Bauflächen					
Kerngebiet BK	2,8	2,2	79,4	0,6	20,6
Wohngebiet BW	47,2	26,5	56,1	20,7	43,9
Mischgebiet BM	87,3	45,7	52,4	41,6	47,6
Betriebsgebiet BB	5,2	2,3	43,0	3,0	57,0
Summe Bauflächen	142,6	76,7	53,8	65,8	46,2
Bauerwartungsflächen					
Kerngebiet (BK)	0,0	0,0	0,0	0,0	0,0
Wohngebiet (BW)	3,1	0,0	0,0	3,1	100,0
Mischgebiet (BM)	4,4	0,1	3,1	4,3	96,9
Betriebsgebiet (BB)	0,0	0,0	0,0	0,0	0,0
Gesamtsumme	150,1	76,9	51,2	73,2	48,8



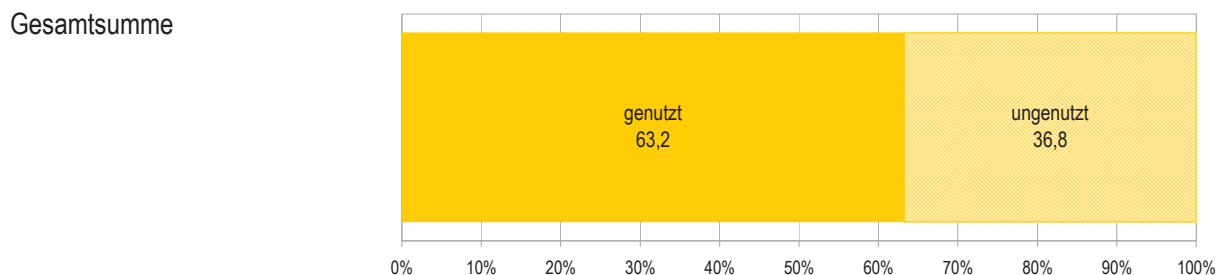
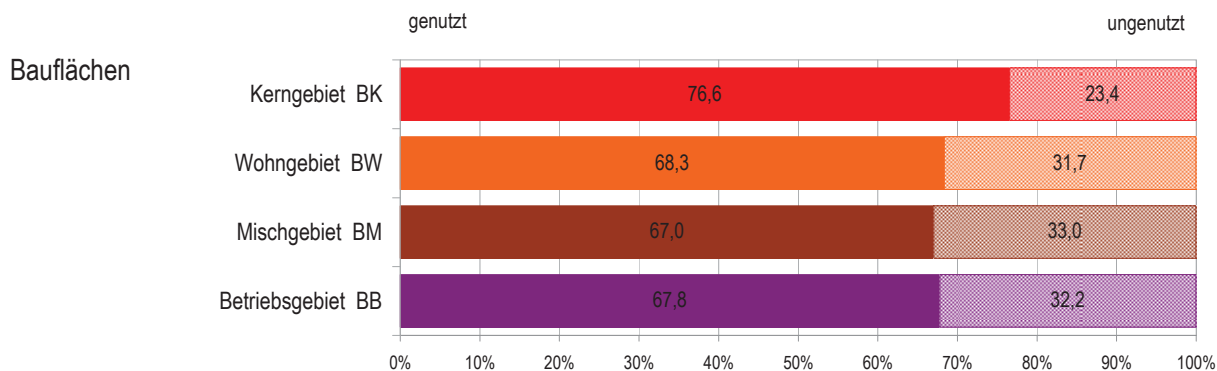
Götzis 2009

Widmungskategorie	gewidmet [ha]	genutzt		ungenutzt	
		[ha]	[%]	[ha]	[%]
Bauflächen					
Kerngebiet BK	22,9	19,3	84,4	3,6	15,6
Wohngebiet BW	147,2	93,2	63,3	54,1	36,7
Mischgebiet BM	112,3	75,9	67,5	36,4	32,5
Betriebsgebiet BB	42,7	31,7	74,3	11,0	25,7
Summe Bauflächen	325,1	220,0	67,7	105,1	32,3
Bauerwartungsflächen					
Kerngebiet (BK)	0,0	0,0	0,0	0,0	0,0
Wohngebiet (BW)	2,7	0,0	0,0	2,7	100,0
Mischgebiet (BM)	10,7	0,2	2,2	10,5	97,8
Betriebsgebiet (BB)	0,0	0,0	0,0	0,0	0,0
Gesamtsumme	338,5	220,2	65,0	118,3	35,0



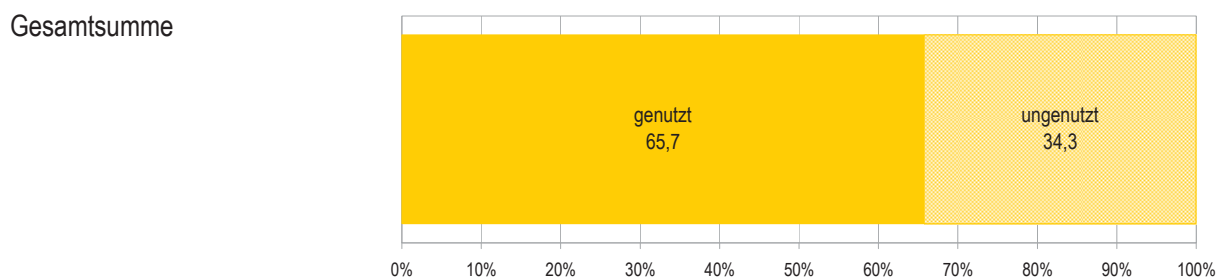
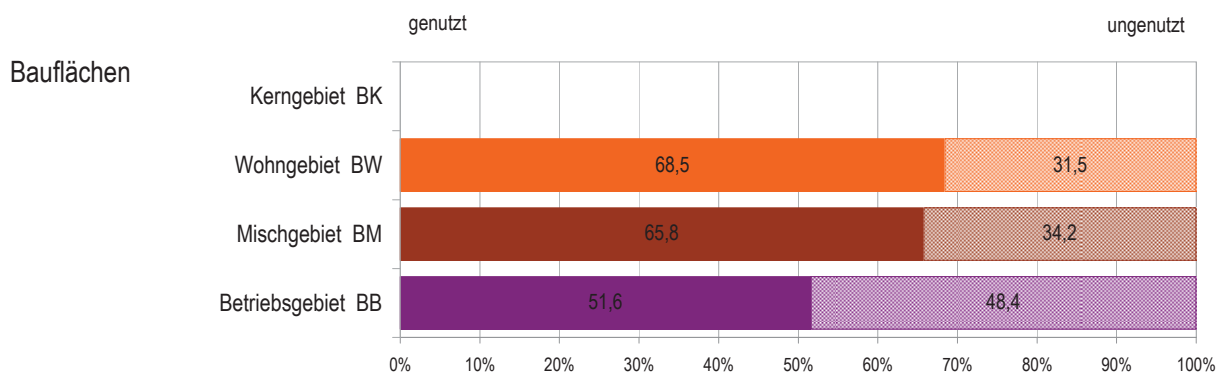
Hard 2009

Widmungskategorie	gewidmet [ha]	genutzt		ungenutzt	
		[ha]	[%]	[ha]	[%]
Bauflächen					
Kerngebiet BK	16,8	12,8	76,6	3,9	23,4
Wohngebiet BW	204,4	139,7	68,3	64,7	31,7
Mischgebiet BM	78,3	52,5	67,0	25,8	33,0
Betriebsgebiet BB	65,0	44,0	67,8	20,9	32,2
Summe Bauflächen	364,4	249,0	68,3	115,4	31,7
Bauerwartungsflächen					
Kerngebiet (BK)	0,0	0,0	0,0	0,0	0,0
Wohngebiet (BW)	20,6	0,3	1,4	20,3	98,6
Mischgebiet (BM)	4,2	0,0	0,0	4,2	100,0
Betriebsgebiet (BB)	5,1	0,1	1,6	5,1	98,4
Gesamtsumme	394,3	249,4	63,2	144,9	36,8



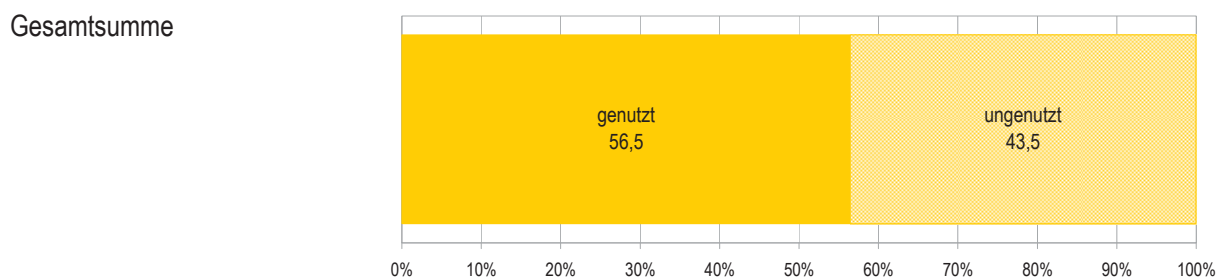
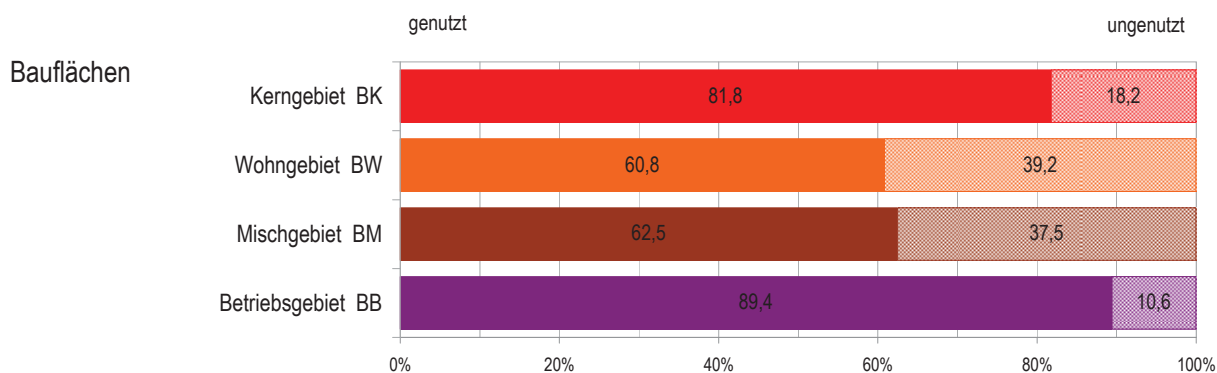
Hittisau 2009

Widmungskategorie	gewidmet [ha]	genutzt		ungenutzt	
		[ha]	[%]	[ha]	[%]
Bauflächen					
Kerngebiet BK	0,0	0,0	0,0	0,0	0,0
Wohngebiet BW	26,6	18,2	68,5	8,4	31,5
Mischgebiet BM	16,6	10,9	65,8	5,7	34,2
Betriebsgebiet BB	4,2	2,2	51,6	2,0	48,4
Summe Bauflächen	47,4	31,3	66,0	16,1	34,0
Bauerwartungsflächen					
Kerngebiet (BK)	0,0	0,0	0,0	0,0	0,0
Wohngebiet (BW)	0,2	0,0	0,0	0,2	100,0
Mischgebiet (BM)	0,0	0,0	0,0	0,0	0,0
Betriebsgebiet (BB)	0,0	0,0	0,0	0,0	0,0
Gesamtsumme	47,6	31,3	65,7	16,3	34,3



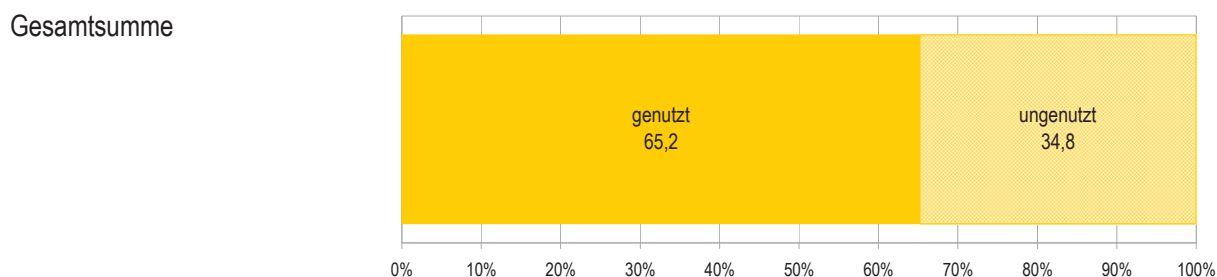
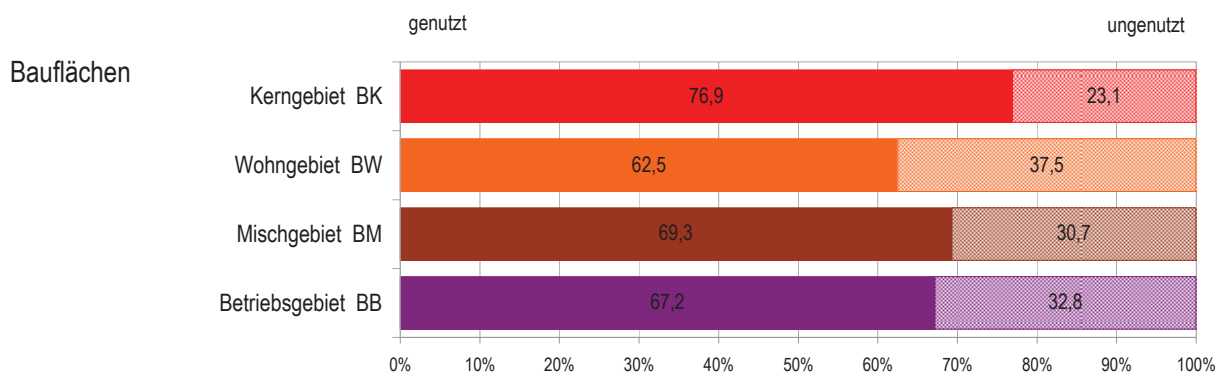
Höchst 2009

Widmungskategorie	gewidmet [ha]	genutzt		ungenutzt	
		[ha]	[%]	[ha]	[%]
Bauflächen					
Kerngebiet BK	7,8	6,4	81,8	1,4	18,2
Wohngebiet BW	111,7	67,9	60,8	43,7	39,2
Mischgebiet BM	140,7	87,9	62,5	52,8	37,5
Betriebsgebiet BB	21,2	19,0	89,4	2,2	10,6
Summe Bauflächen	281,4	181,2	64,4	100,2	35,6
Bauerwartungsflächen					
Kerngebiet (BK)	0,0	0,0	0,0	0,0	0,0
Wohngebiet (BW)	23,0	0,1	0,6	22,9	99,4
Mischgebiet (BM)	14,0	0,1	0,6	14,0	99,4
Betriebsgebiet (BB)	2,9	0,0	1,0	2,8	99,0
Gesamtsumme	321,3	181,4	56,5	139,9	43,5



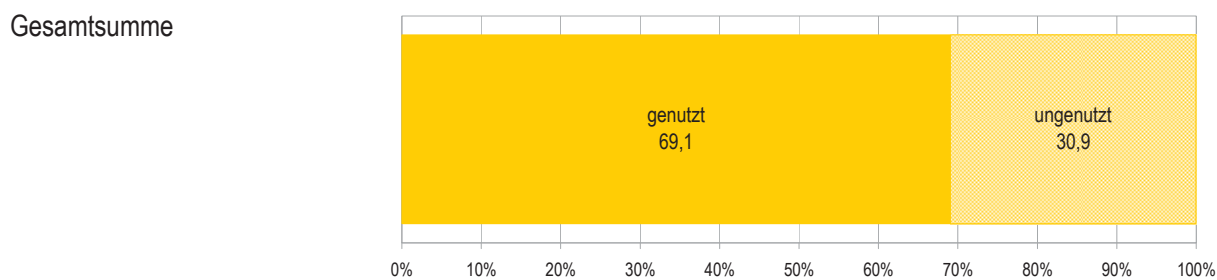
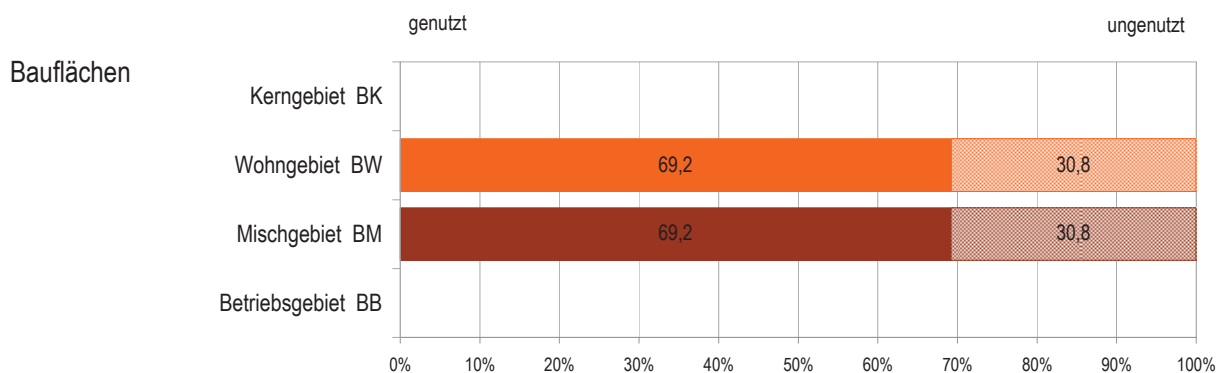
Hohenems 2009

Widmungskategorie	gewidmet [ha]	genutzt		ungenutzt	
		[ha]	[%]	[ha]	[%]
Bauflächen					
Kerngebiet BK	33,3	25,6	76,9	7,7	23,1
Wohngebiet BW	256,2	160,2	62,5	96,0	37,5
Mischgebiet BM	107,0	74,2	69,3	32,8	30,7
Betriebsgebiet BB	68,7	46,2	67,2	22,5	32,8
Summe Bauflächen	465,2	306,2	65,8	159,0	34,2
Bauerwartungsflächen					
Kerngebiet (BK)	0,0	0,0	0,0	0,0	0,0
Wohngebiet (BW)	4,4	0,1	2,0	4,3	98,0
Mischgebiet (BM)	0,0	0,0	0,0	0,0	0,0
Betriebsgebiet (BB)	0,0	0,0	0,0	0,0	0,0
Gesamtsumme	469,6	306,3	65,2	163,3	34,8



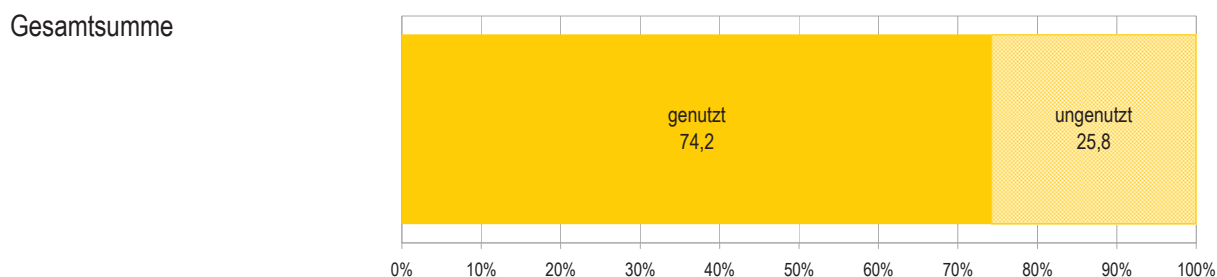
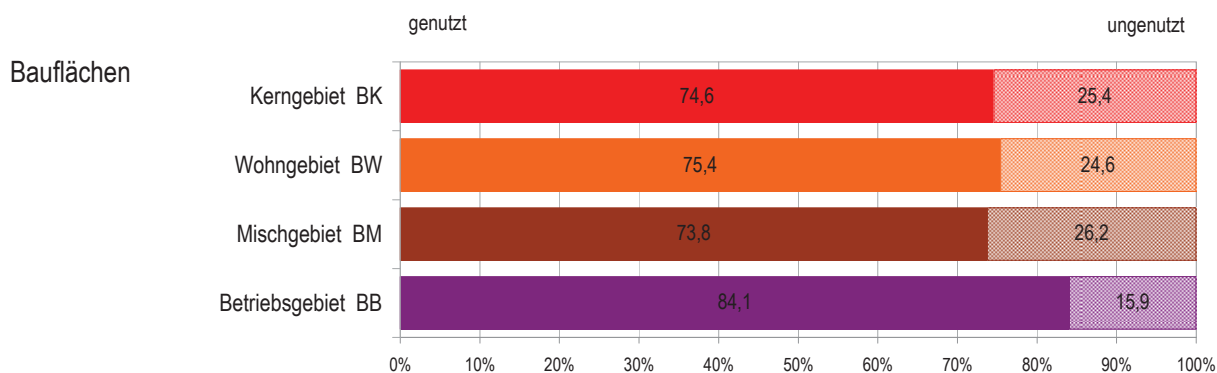
Hohenweiler 2009

Widmungskategorie	gewidmet [ha]	genutzt		ungenutzt	
		[ha]	[%]	[ha]	[%]
Bauflächen					
Kerngebiet BK	0,0	0,0	0,0	0,0	0,0
Wohngebiet BW	25,2	17,4	69,2	7,7	30,8
Mischgebiet BM	9,0	6,2	69,2	2,8	30,8
Betriebsgebiet BB	0,0	0,0	0,0	0,0	0,0
Summe Bauflächen	34,2	23,7	69,2	10,5	30,8
Bauerwartungsflächen					
Kerngebiet (BK)	0,0	0,0	0,0	0,0	0,0
Wohngebiet (BW)	0,2	0,1	41,2	0,1	58,8
Mischgebiet (BM)	0,0	0,0	0,0	0,0	0,0
Betriebsgebiet (BB)	0,0	0,0	0,0	0,0	0,0
Gesamtsumme	34,4	23,7	69,1	10,6	30,9



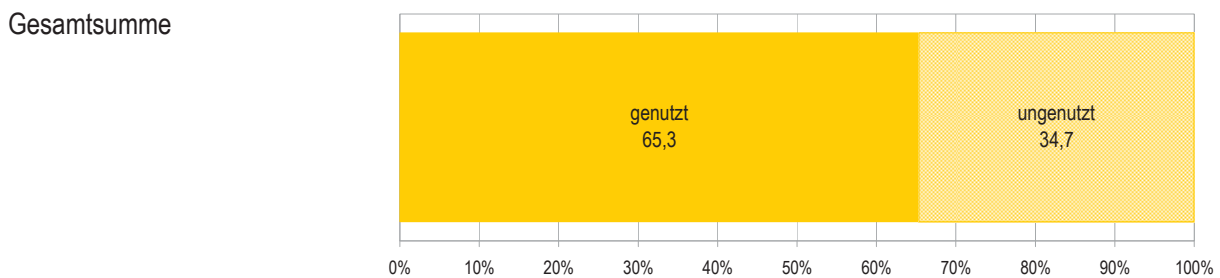
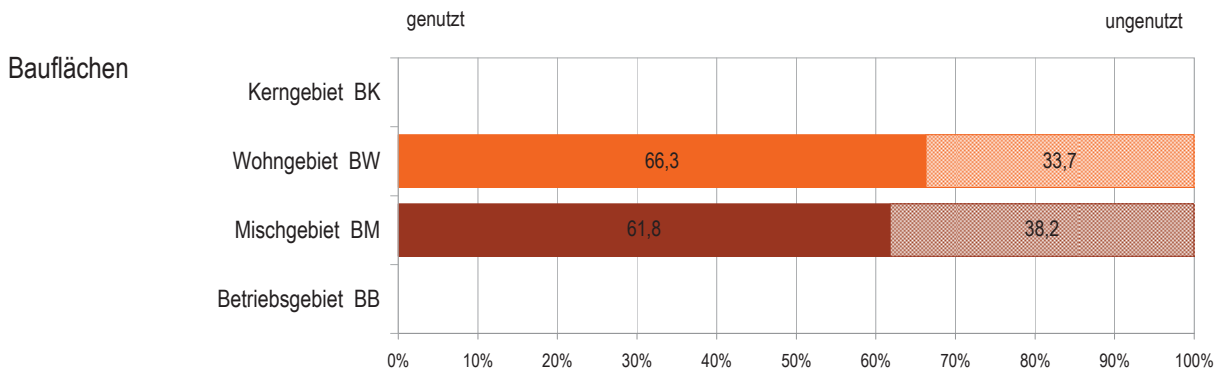
Hörbranz 2009

Widmungskategorie	gewidmet [ha]	genutzt		ungenutzt	
		[ha]	[%]	[ha]	[%]
Bauflächen					
Kerngebiet BK	4,4	3,3	74,6	1,1	25,4
Wohngebiet BW	112,4	84,7	75,4	27,6	24,6
Mischgebiet BM	29,3	21,6	73,8	7,7	26,2
Betriebsgebiet BB	20,1	16,9	84,1	3,2	15,9
Summe Bauflächen	166,2	126,6	76,2	39,6	23,8
Bauerwartungsflächen					
Kerngebiet (BK)	0,0	0,0	0,0	0,0	0,0
Wohngebiet (BW)	3,1	0,2	5,7	2,9	94,3
Mischgebiet (BM)	0,3	0,0	0,2	0,3	99,8
Betriebsgebiet (BB)	1,2	0,0	0,1	1,2	99,9
Gesamtsumme	170,7	126,7	74,2	44,0	25,8



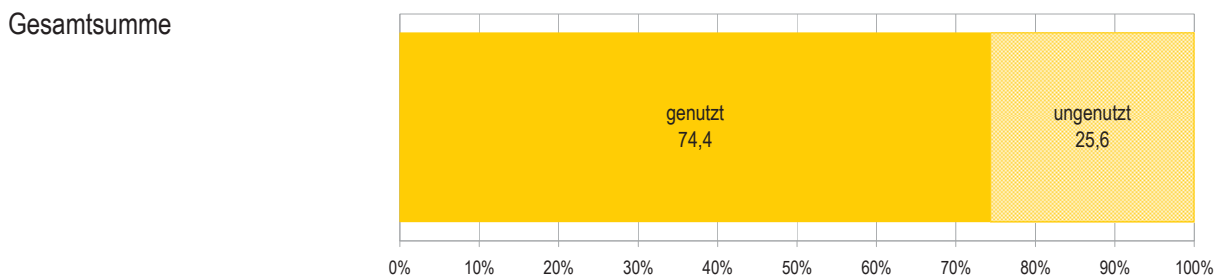
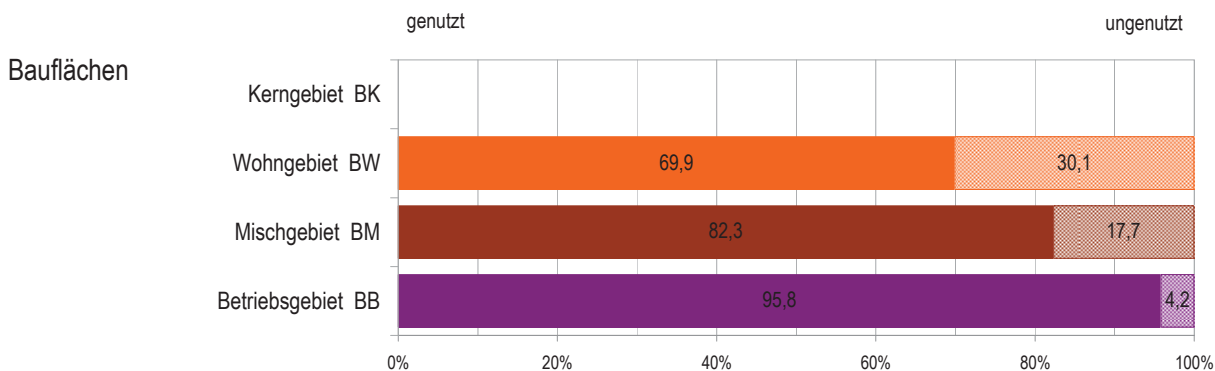
Innerbraz 2009

Widmungskategorie	gewidmet [ha]	genutzt		ungenutzt	
		[ha]	[%]	[ha]	[%]
Bauflächen					
Kerngebiet BK	0,0	0,0	0,0	0,0	0,0
Wohngebiet BW	25,7	17,1	66,3	8,7	33,7
Mischgebiet BM	6,0	3,7	61,8	2,3	38,2
Betriebsgebiet BB	0,0	0,0	0,0	0,0	0,0
Summe Bauflächen	31,7	20,8	65,5	11,0	34,5
Bauerwartungsflächen					
Kerngebiet (BK)	0,0	0,0	0,0	0,0	0,0
Wohngebiet (BW)	0,1	0,0	0,0	0,1	100,0
Mischgebiet (BM)	0,0	0,0	0,0	0,0	0,0
Betriebsgebiet (BB)	0,0	0,0	0,0	0,0	0,0
Gesamtsumme	31,8	20,8	65,3	11,0	34,7



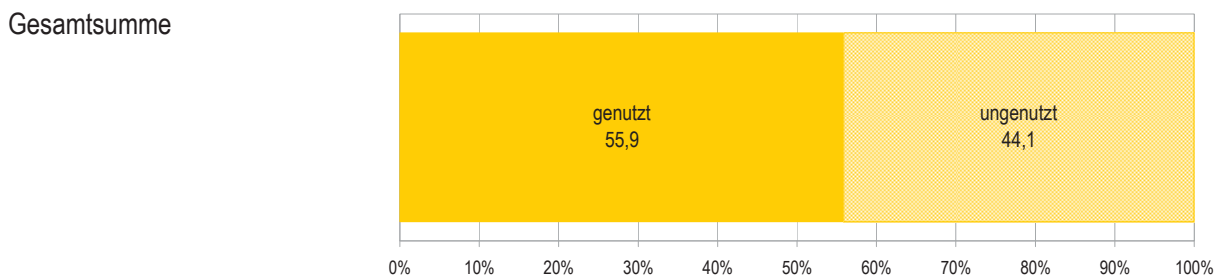
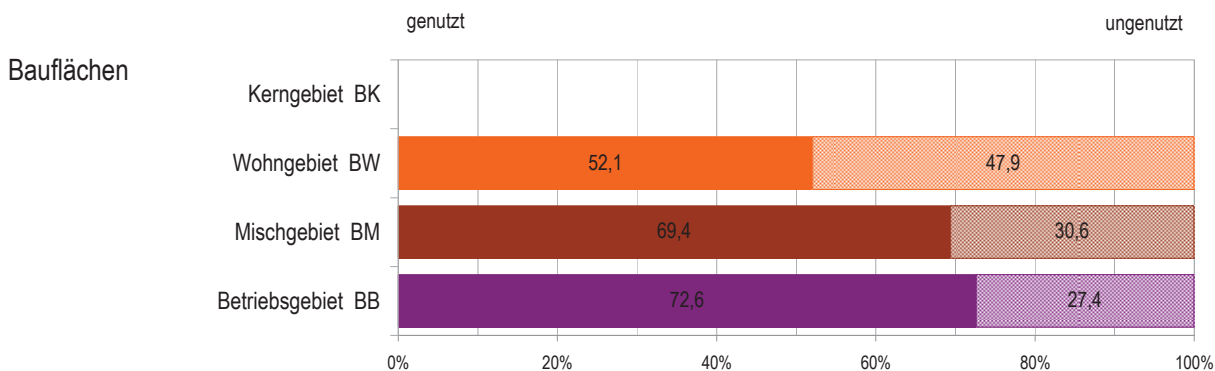
Kennelbach 2009

Widmungskategorie	gewidmet [ha]	genutzt		ungenutzt	
		[ha]	[%]	[ha]	[%]
Bauflächen					
Kerngebiet BK	0,0	0,0	0,0	0,0	0,0
Wohngebiet BW	33,0	23,1	69,9	9,9	30,1
Mischgebiet BM	4,4	3,6	82,3	0,8	17,7
Betriebsgebiet BB	7,0	6,7	95,8	0,3	4,2
Summe Bauflächen	44,5	33,5	75,3	11,0	24,7
Bauerwartungsflächen					
Kerngebiet (BK)	0,0	0,0	0,0	0,0	0,0
Wohngebiet (BW)	0,5	0,0	0,0	0,5	100,0
Mischgebiet (BM)	0,0	0,0	0,0	0,0	0,0
Betriebsgebiet (BB)	0,0	0,0	0,0	0,0	0,0
Gesamtsumme	45,0	33,5	74,4	11,5	25,6



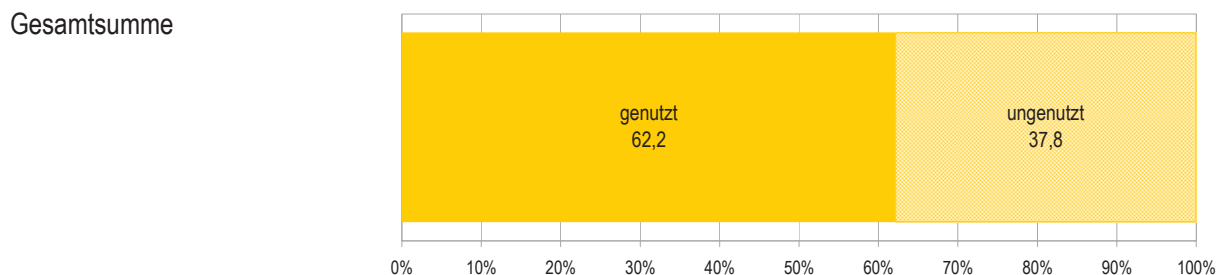
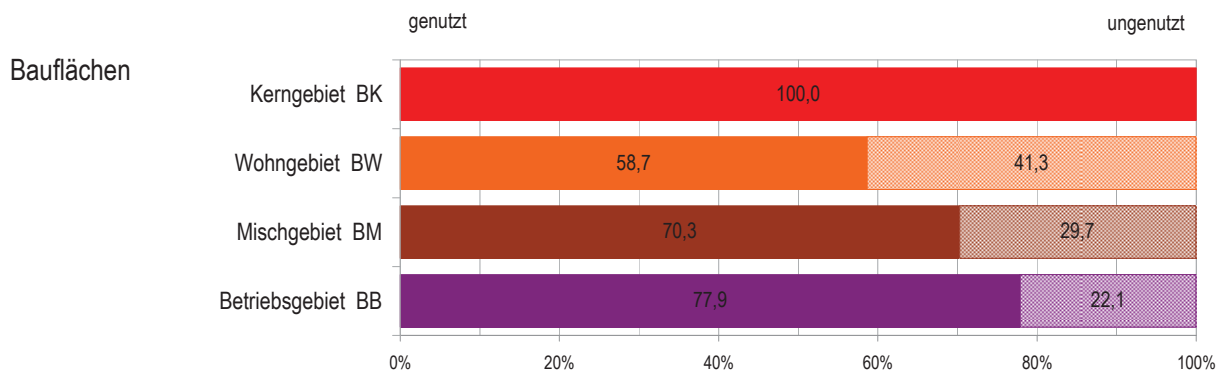
Klaus 2009

Widmungskategorie	gewidmet [ha]	genutzt		ungenutzt	
		[ha]	[%]	[ha]	[%]
Bauflächen					
Kerngebiet BK	0,0	0,0	0,0	0,0	0,0
Wohngebiet BW	96,9	50,5	52,1	46,5	47,9
Mischgebiet BM	19,2	13,3	69,4	5,9	30,6
Betriebsgebiet BB	33,6	24,4	72,6	9,2	27,4
Summe Bauflächen	149,7	88,1	58,9	61,5	41,1
Bauerwartungsflächen					
Kerngebiet (BK)	0,0	0,0	0,0	0,0	0,0
Wohngebiet (BW)	5,9	0,2	2,6	5,7	97,4
Mischgebiet (BM)	0,3	0,0	0,0	0,3	100,0
Betriebsgebiet (BB)	2,2	0,0	0,0	2,2	100,0
Gesamtsumme	158,0	88,3	55,9	69,7	44,1



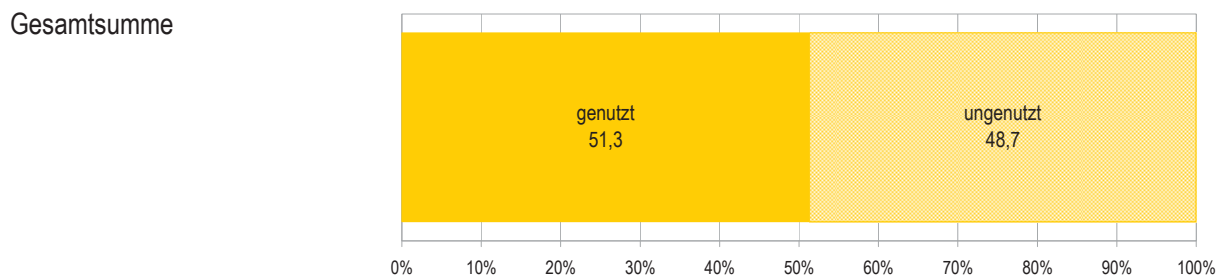
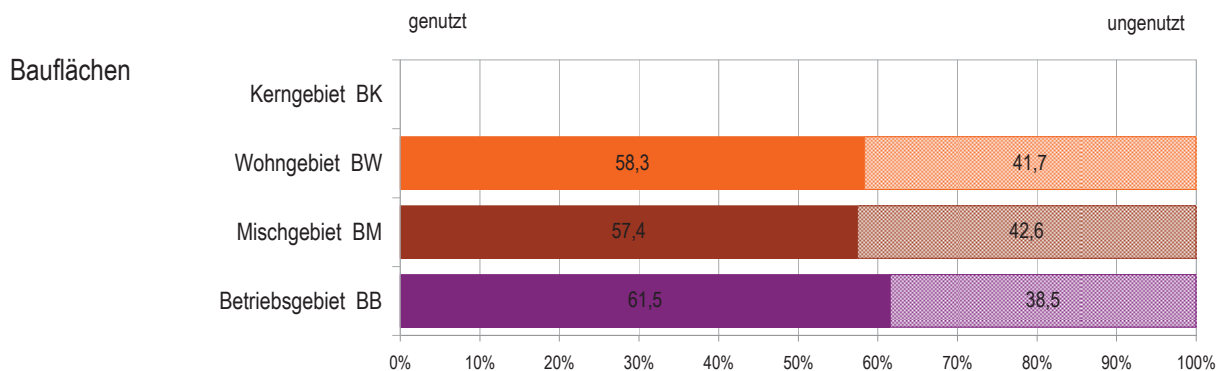
Klösterle 2009

Widmungskategorie	gewidmet [ha]	genutzt		ungenutzt	
		[ha]	[%]	[ha]	[%]
Bauflächen					
Kerngebiet BK	0,7	0,7	100,0	0,0	0,0
Wohngebiet BW	22,4	13,2	58,7	9,3	41,3
Mischgebiet BM	4,7	3,3	70,3	1,4	29,7
Betriebsgebiet BB	0,9	0,7	77,9	0,2	22,1
Summe Bauflächen	28,7	17,8	62,2	10,9	37,8
Bauerwartungsflächen					
Kerngebiet (BK)	0,0	0,0	0,0	0,0	0,0
Wohngebiet (BW)	0,0	0,0	0,0	0,0	0,0
Mischgebiet (BM)	0,0	0,0	0,0	0,0	0,0
Betriebsgebiet (BB)	0,0	0,0	0,0	0,0	0,0
Gesamtsumme	28,7	17,8	62,2	10,9	37,8



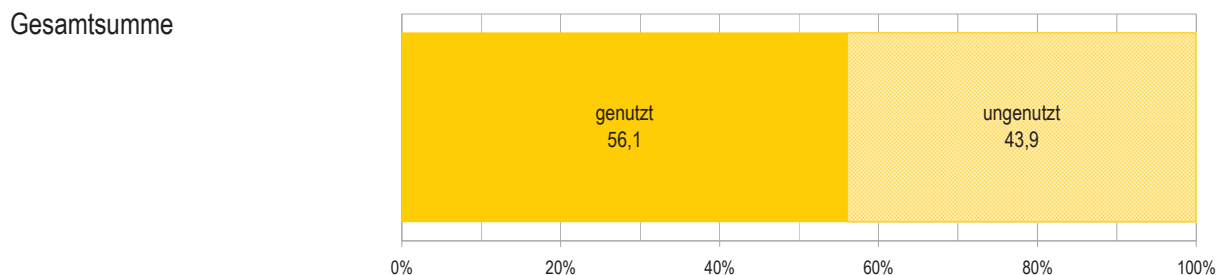
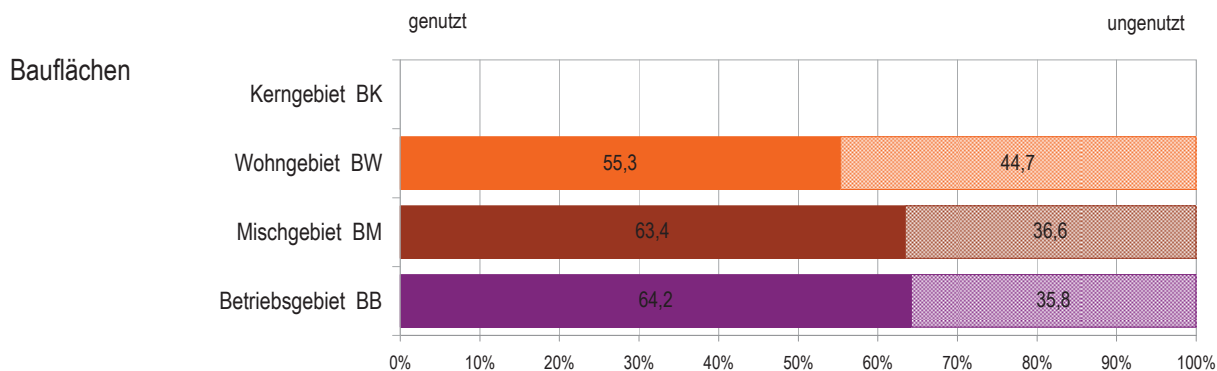
Koblach 2009

Widmungskategorie	gewidmet [ha]	genutzt		ungenutzt	
		[ha]	[%]	[ha]	[%]
Bauflächen					
Kerngebiet BK	0,0	0,0	0,0	0,0	0,0
Wohngebiet BW	74,9	43,7	58,3	31,2	41,7
Mischgebiet BM	81,7	46,9	57,4	34,8	42,6
Betriebsgebiet BB	26,9	16,5	61,5	10,3	38,5
Summe Bauflächen	183,5	107,2	58,4	76,3	41,6
Bauerwartungsflächen					
Kerngebiet (BK)	0,0	0,0	0,0	0,0	0,0
Wohngebiet (BW)	24,4	0,6	2,6	23,8	97,4
Mischgebiet (BM)	2,2	0,1	3,9	2,1	96,1
Betriebsgebiet (BB)	0,0	0,0	0,0	0,0	0,0
Gesamtsumme	210,1	107,9	51,3	102,2	48,7



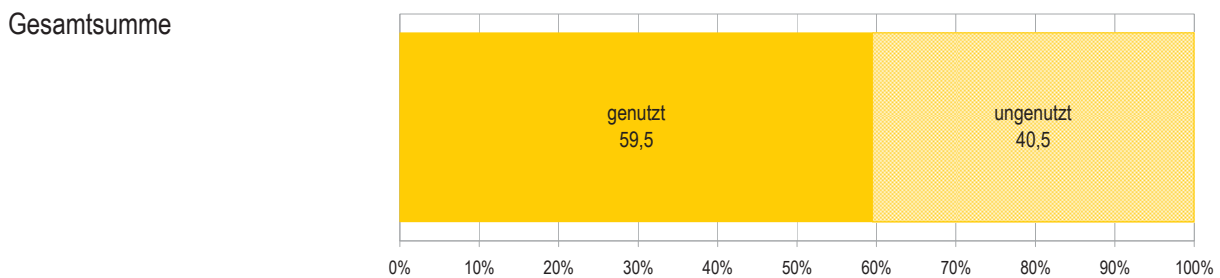
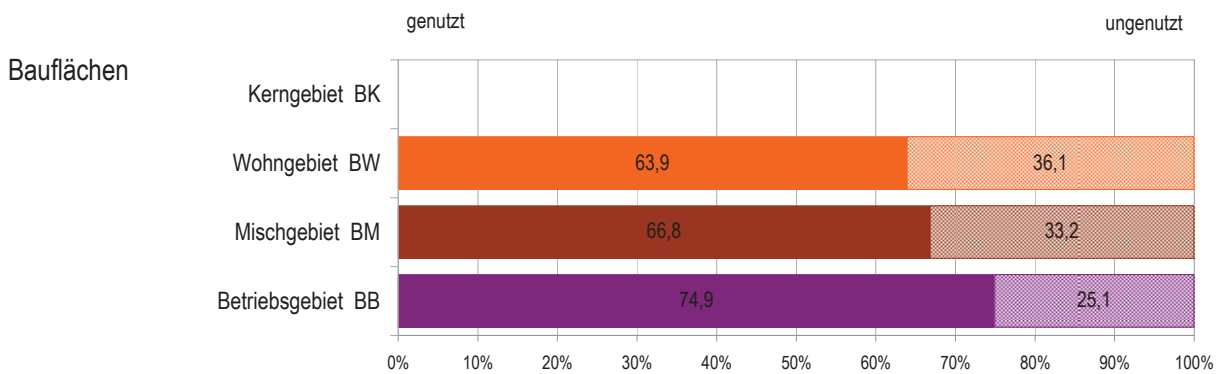
Krumbach 2009

Widmungskategorie	gewidmet [ha]	genutzt		ungenutzt	
		[ha]	[%]	[ha]	[%]
Bauflächen					
Kerngebiet BK	0,0	0,0	0,0	0,0	0,0
Wohngebiet BW	8,5	4,7	55,3	3,8	44,7
Mischgebiet BM	18,4	11,7	63,4	6,7	36,6
Betriebsgebiet BB	2,4	1,5	64,2	0,9	35,8
Summe Bauflächen	29,3	17,9	61,2	11,4	38,8
Bauerwartungsflächen					
Kerngebiet (BK)	0,0	0,0	0,0	0,0	0,0
Wohngebiet (BW)	1,2	0,0	1,1	1,2	98,9
Mischgebiet (BM)	1,7	0,1	4,9	1,6	95,1
Betriebsgebiet (BB)	0,0	0,0	0,0	0,0	0,0
Gesamtsumme	32,1	18,0	56,1	14,1	43,9



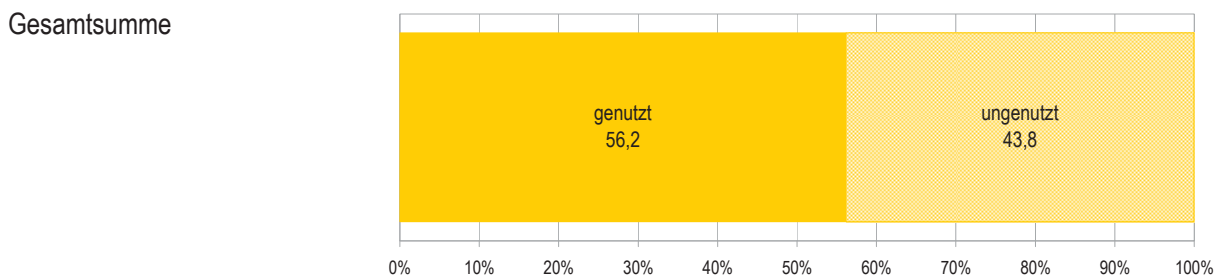
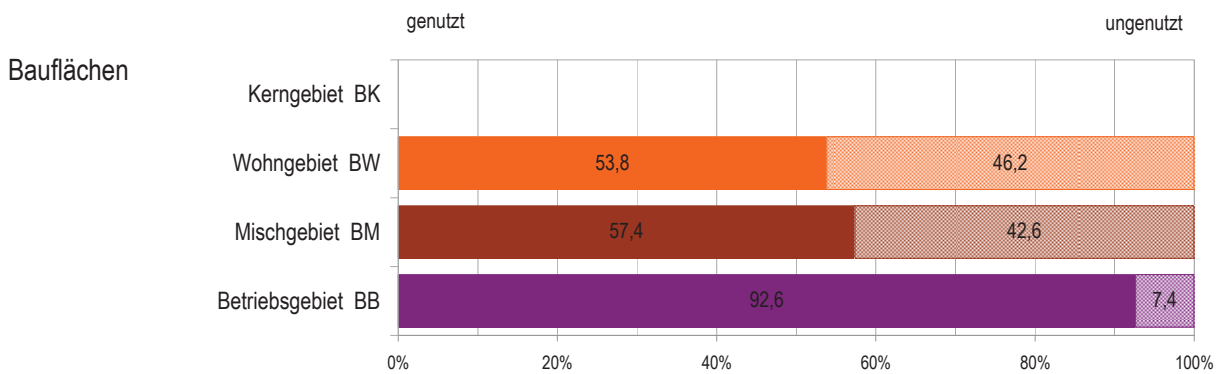
Langen 2009

Widmungskategorie	gewidmet [ha]	genutzt		ungenutzt	
		[ha]	[%]	[ha]	[%]
Bauflächen					
Kerngebiet BK	0,0	0,0	0,0	0,0	0,0
Wohngebiet BW	21,5	13,7	63,9	7,8	36,1
Mischgebiet BM	13,1	8,7	66,8	4,3	33,2
Betriebsgebiet BB	5,4	4,0	74,9	1,4	25,1
Summe Bauflächen	40,0	26,5	66,4	13,4	33,6
Bauerwartungsflächen					
Kerngebiet (BK)	0,0	0,0	0,0	0,0	0,0
Wohngebiet (BW)	3,6	0,1	4,1	3,4	95,9
Mischgebiet (BM)	1,8	0,3	16,6	1,5	83,4
Betriebsgebiet (BB)	0,0	0,0	0,0	0,0	0,0
Gesamtsumme	45,3	27,0	59,5	18,3	40,5



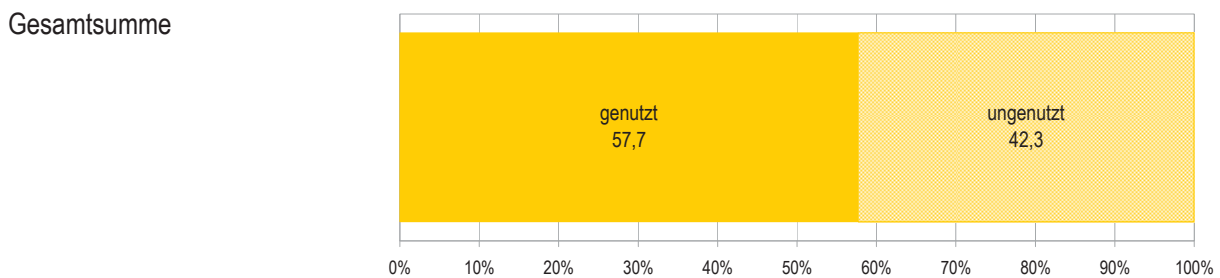
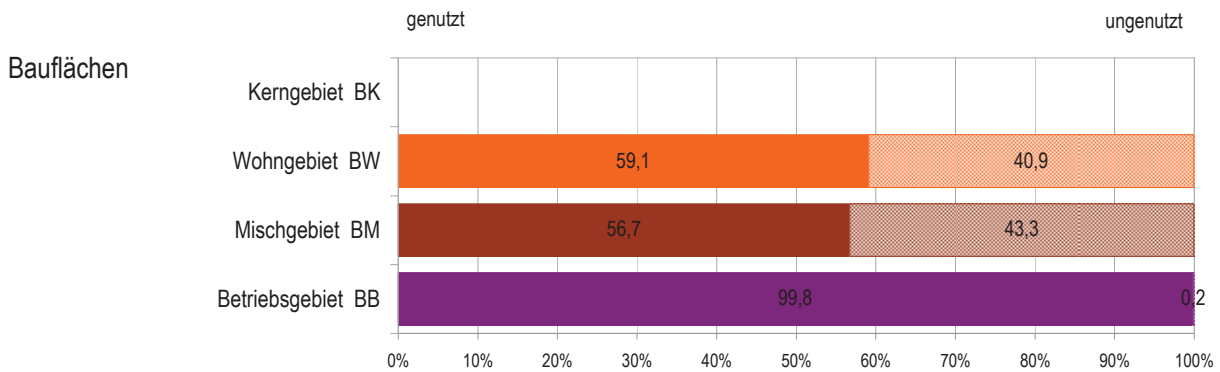
Langenegg 2009

Widmungskategorie	gewidmet [ha]	genutzt		ungenutzt	
		[ha]	[%]	[ha]	[%]
Bauflächen					
Kerngebiet BK	0,0	0,0	0,0	0,0	0,0
Wohngebiet BW	13,8	7,5	53,8	6,4	46,2
Mischgebiet BM	12,6	7,2	57,4	5,4	42,6
Betriebsgebiet BB	4,5	4,2	92,6	0,3	7,4
Summe Bauflächen	30,9	18,8	60,9	12,1	39,1
Bauerwartungsflächen					
Kerngebiet (BK)	0,0	0,0	0,0	0,0	0,0
Wohngebiet (BW)	1,4	0,0	1,1	1,4	98,9
Mischgebiet (BM)	1,4	0,1	8,1	1,3	91,9
Betriebsgebiet (BB)	0,0	0,0	0,0	0,0	0,0
Gesamtsumme	33,8	19,0	56,2	14,8	43,8



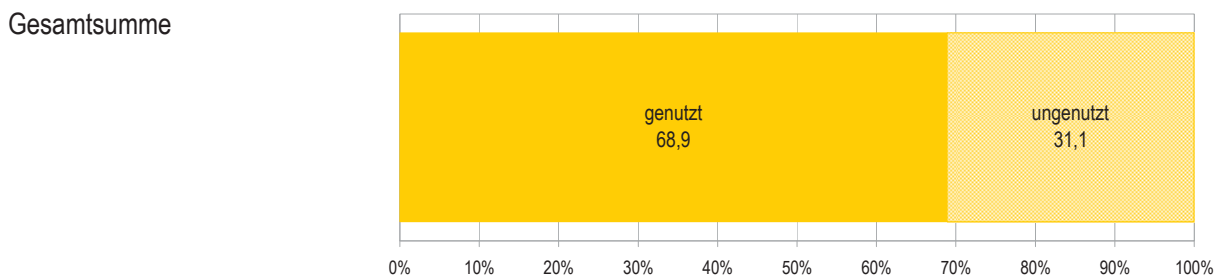
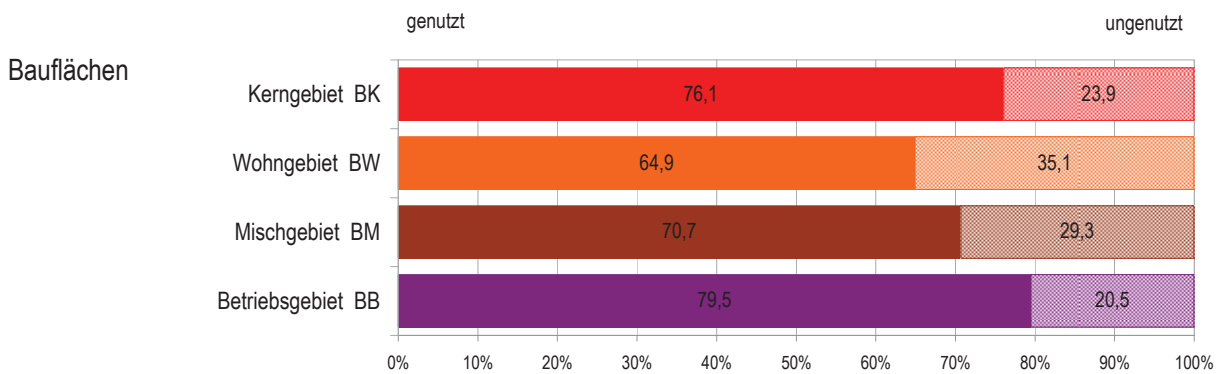
Laterns 2009

Widmungskategorie	gewidmet [ha]	genutzt		ungenutzt	
		[ha]	[%]	[ha]	[%]
Bauflächen					
Kerngebiet BK	0,0	0,0	0,0	0,0	0,0
Wohngebiet BW	9,6	5,7	59,1	3,9	40,9
Mischgebiet BM	19,3	10,9	56,7	8,3	43,3
Betriebsgebiet BB	0,1	0,1	99,8	0,0	0,2
Summe Bauflächen	29,0	16,7	57,7	12,3	42,3
Bauerwartungsflächen					
Kerngebiet (BK)	0,0	0,0	0,0	0,0	0,0
Wohngebiet (BW)	0,0	0,0	0,0	0,0	0,0
Mischgebiet (BM)	0,0	0,0	0,0	0,0	0,0
Betriebsgebiet (BB)	0,0	0,0	0,0	0,0	0,0
Gesamtsumme	29,0	16,7	57,7	12,3	42,3



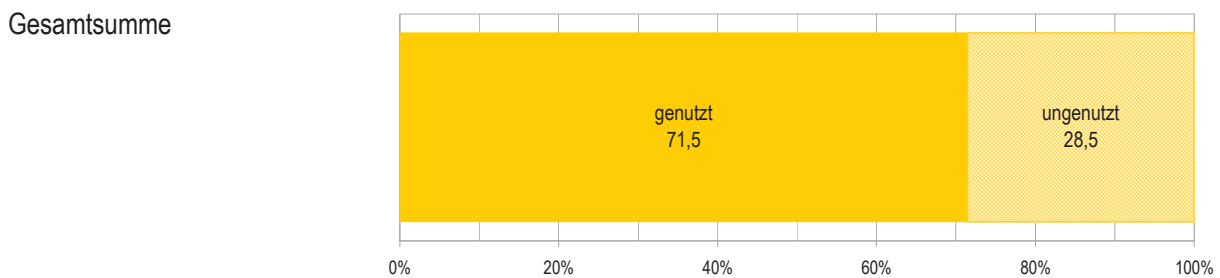
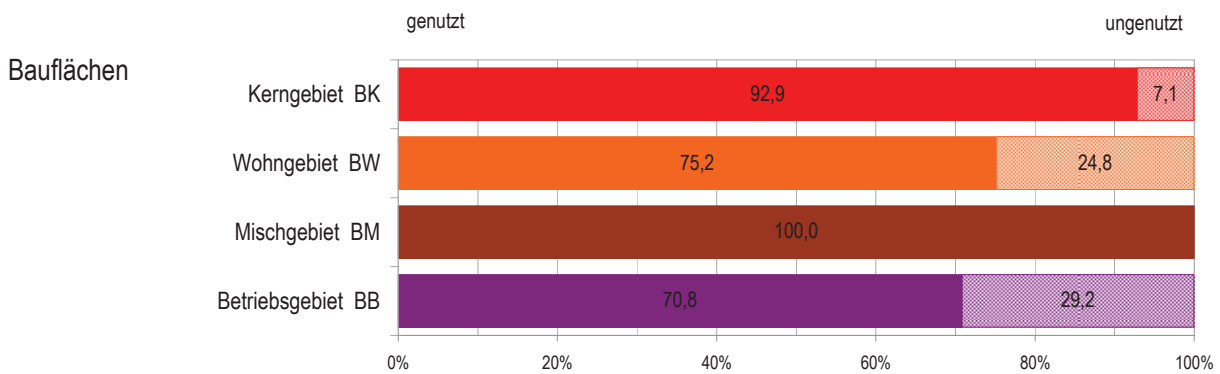
Lauterach 2009

Widmungskategorie	gewidmet [ha]	genutzt		ungenutzt	
		[ha]	[%]	[ha]	[%]
Bauflächen					
Kerngebiet BK	10,9	8,3	76,1	2,6	23,9
Wohngebiet BW	143,9	93,4	64,9	50,4	35,1
Mischgebiet BM	93,3	65,9	70,7	27,4	29,3
Betriebsgebiet BB	45,2	36,0	79,5	9,3	20,5
Summe Bauflächen	293,4	203,7	69,4	89,7	30,6
Bauerwartungsflächen					
Kerngebiet (BK)	0,0	0,0	0,0	0,0	0,0
Wohngebiet (BW)	2,2	0,0	0,0	2,2	100,0
Mischgebiet (BM)	0,0	0,0	0,0	0,0	0,0
Betriebsgebiet (BB)	0,0	0,0	0,0	0,0	0,0
Gesamtsumme	295,6	203,7	68,9	91,9	31,1



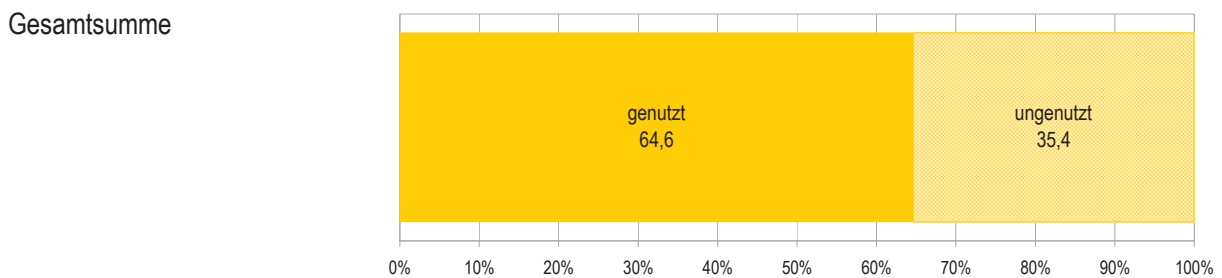
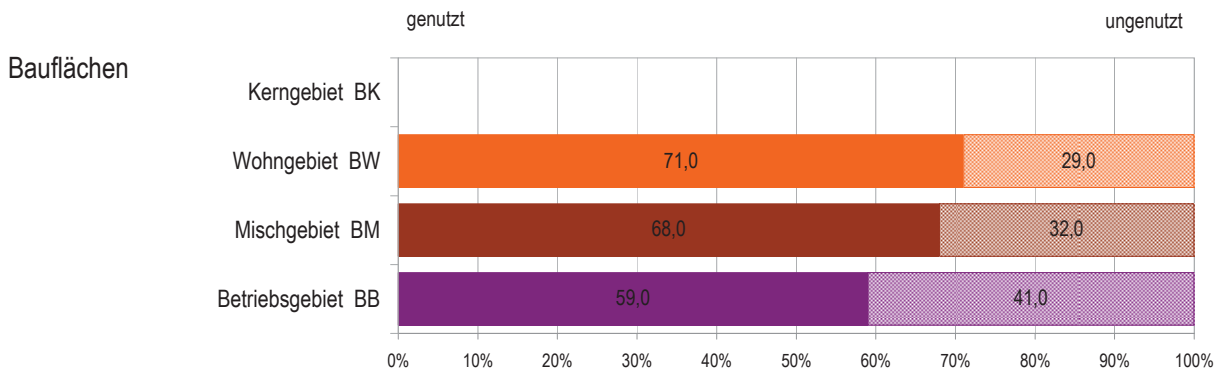
Lech 2009

Widmungskategorie	gewidmet [ha]	genutzt		ungenutzt	
		[ha]	[%]	[ha]	[%]
Bauflächen					
Kerngebiet BK	1,2	1,1	92,9	0,1	7,1
Wohngebiet BW	81,0	60,9	75,2	20,1	24,8
Mischgebiet BM	0,2	0,2	100,0	0,0	0,0
Betriebsgebiet BB	1,1	0,8	70,8	0,3	29,2
Summe Bauflächen	83,5	63,0	75,4	20,5	24,6
Bauerwartungsflächen					
Kerngebiet (BK)	0,0	0,0	0,0	0,0	0,0
Wohngebiet (BW)	5,0	0,2	4,9	4,8	95,1
Mischgebiet (BM)	0,0	0,0	0,0	0,0	0,0
Betriebsgebiet (BB)	0,0	0,0	0,0	0,0	0,0
Gesamtsumme	88,5	63,2	71,5	25,3	28,5



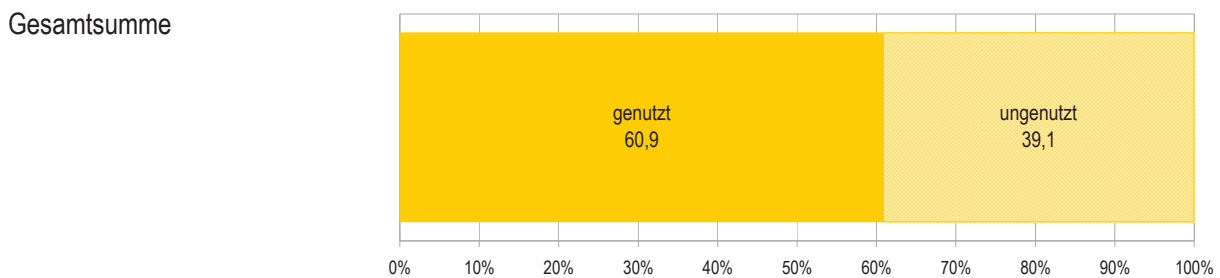
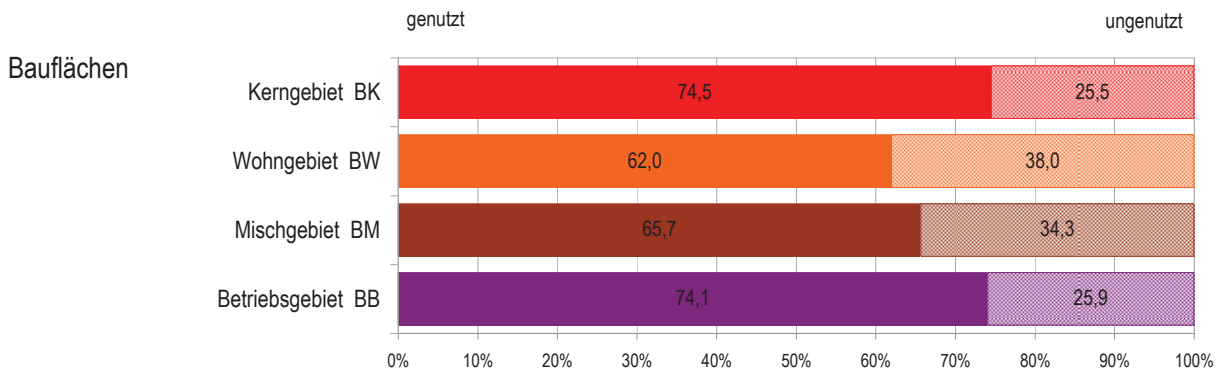
Lingenau 2009

Widmungskategorie	gewidmet [ha]	genutzt		ungenutzt	
		[ha]	[%]	[ha]	[%]
Bauflächen					
Kerngebiet BK	0,0	0,0	0,0	0,0	0,0
Wohngebiet BW	13,9	9,9	71,0	4,0	29,0
Mischgebiet BM	14,5	9,9	68,0	4,6	32,0
Betriebsgebiet BB	5,1	3,0	59,0	2,1	41,0
Summe Bauflächen	33,6	22,8	67,9	10,8	32,1
Bauerwartungsflächen					
Kerngebiet (BK)	0,0	0,0	0,0	0,0	0,0
Wohngebiet (BW)	1,6	0,1	4,0	1,5	96,0
Mischgebiet (BM)	0,0	0,0	0,0	0,0	0,0
Betriebsgebiet (BB)	0,9	0,4	48,9	0,5	51,1
Gesamtsumme	36,1	23,3	64,6	12,8	35,4



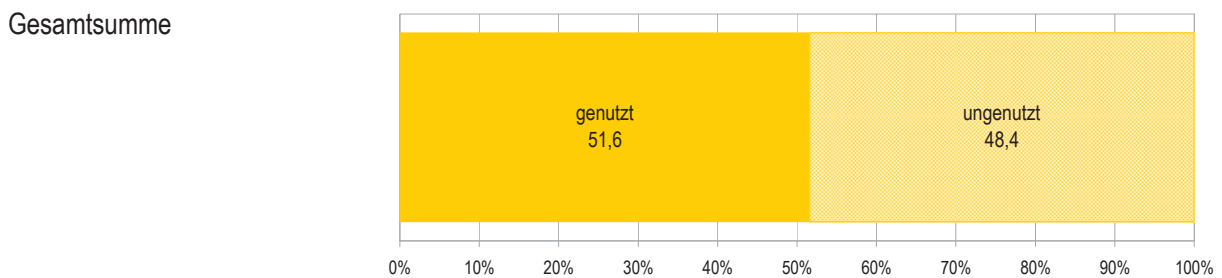
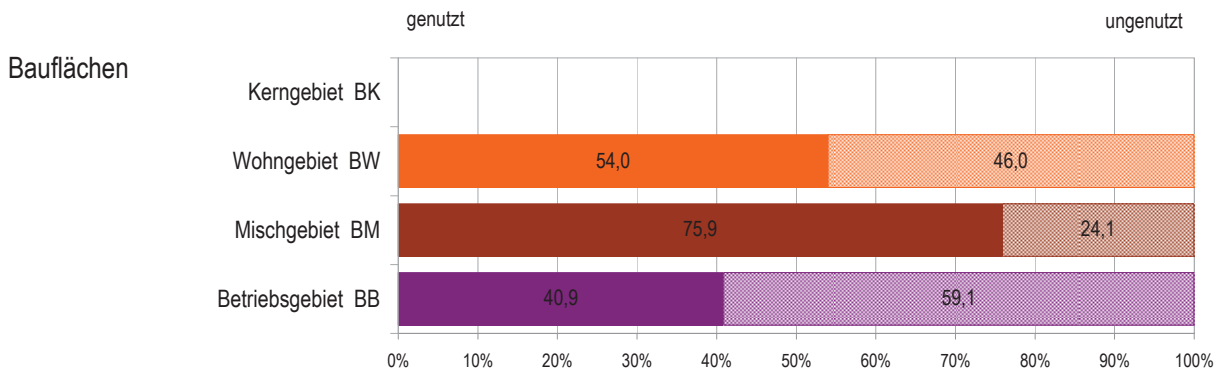
Lochau 2009

Widmungskategorie	gewidmet [ha]	genutzt		ungenutzt	
		[ha]	[%]	[ha]	[%]
Bauflächen					
Kerngebiet BK	7,0	5,2	74,5	1,8	25,5
Wohngebiet BW	88,1	54,6	62,0	33,5	38,0
Mischgebiet BM	31,9	20,9	65,7	11,0	34,3
Betriebsgebiet BB	5,5	4,0	74,1	1,4	25,9
Summe Bauflächen	132,5	84,8	64,0	47,7	36,0
Bauerwartungsflächen					
Kerngebiet (BK)	0,0	0,0	0,0	0,0	0,0
Wohngebiet (BW)	6,3	0,1	1,8	6,2	98,2
Mischgebiet (BM)	0,2	0,0	0,0	0,2	100,0
Betriebsgebiet (BB)	1,5	0,6	39,4	0,9	60,6
Gesamtsumme	140,6	85,6	60,9	55,0	39,1



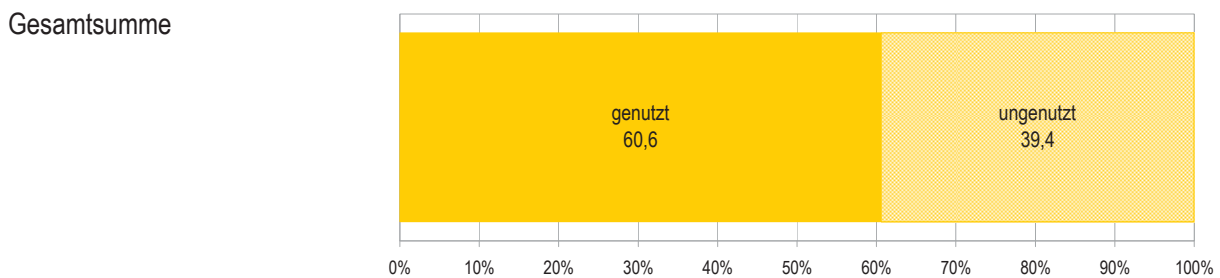
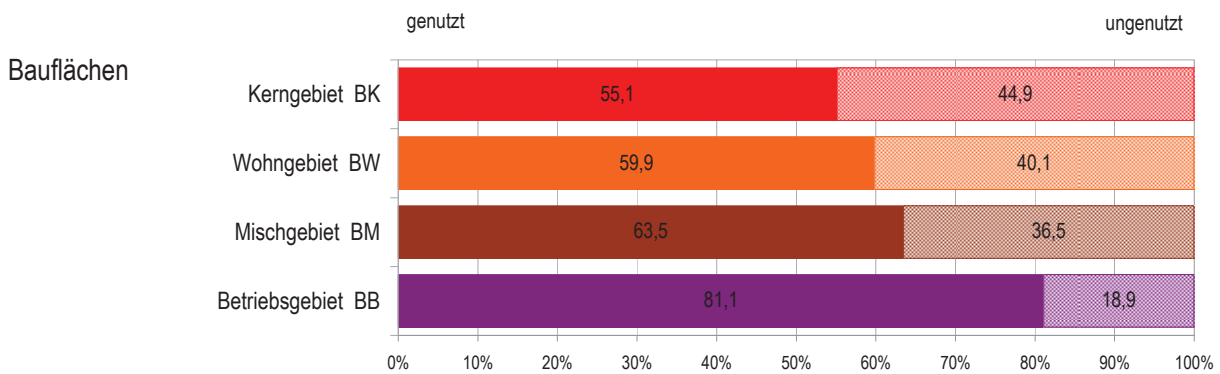
Lorüns 2009

Widmungskategorie	gewidmet [ha]	genutzt		ungenutzt	
		[ha]	[%]	[ha]	[%]
Bauflächen					
Kerngebiet BK	0,0	0,0	0,0	0,0	0,0
Wohngebiet BW	11,0	5,9	54,0	5,1	46,0
Mischgebiet BM	2,0	1,5	75,9	0,5	24,1
Betriebsgebiet BB	7,0	2,9	40,9	4,2	59,1
Summe Bauflächen	20,0	10,3	51,6	9,7	48,4
Bauerwartungsflächen					
Kerngebiet (BK)	0,0	0,0	0,0	0,0	0,0
Wohngebiet (BW)	0,0	0,0	0,0	0,0	0,0
Mischgebiet (BM)	0,0	0,0	0,0	0,0	0,0
Betriebsgebiet (BB)	0,0	0,0	0,0	0,0	0,0
Gesamtsumme	20,0	10,3	51,6	9,7	48,4



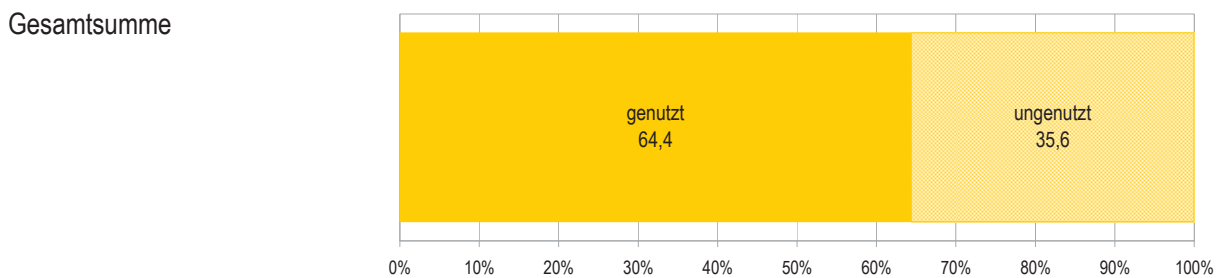
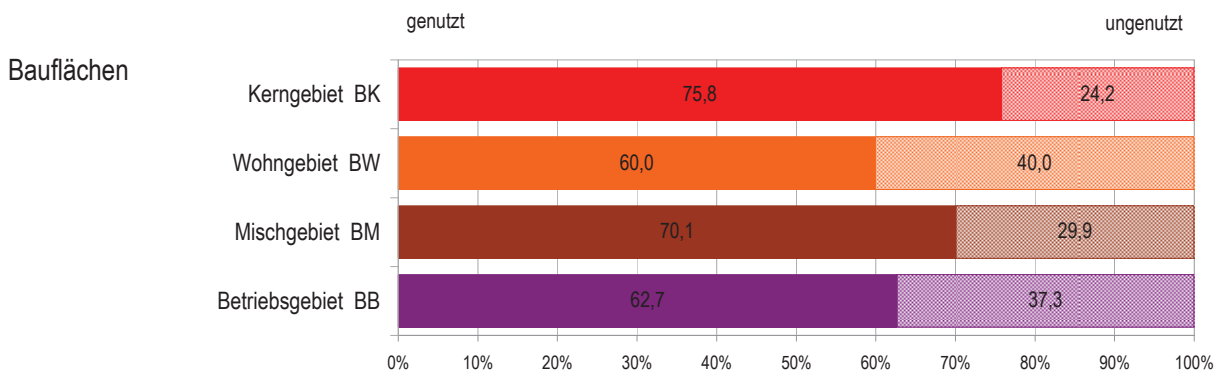
Ludesch 2009

Widmungskategorie	gewidmet [ha]	genutzt		ungenutzt	
		[ha]	[%]	[ha]	[%]
Bauflächen					
Kerngebiet BK	2,8	1,6	55,1	1,3	44,9
Wohngebiet BW	56,5	33,8	59,9	22,7	40,1
Mischgebiet BM	38,2	24,3	63,5	14,0	36,5
Betriebsgebiet BB	10,7	8,7	81,1	2,0	18,9
Summe Bauflächen	108,3	68,4	63,1	39,9	36,9
Bauerwartungsflächen					
Kerngebiet (BK)	0,0	0,0	0,0	0,0	0,0
Wohngebiet (BW)	4,2	0,1	3,2	4,1	96,8
Mischgebiet (BM)	0,0	0,0	0,0	0,0	100,0
Betriebsgebiet (BB)	0,5	0,0	0,1	0,5	99,9
Gesamtsumme	113,1	68,5	60,6	44,5	39,4



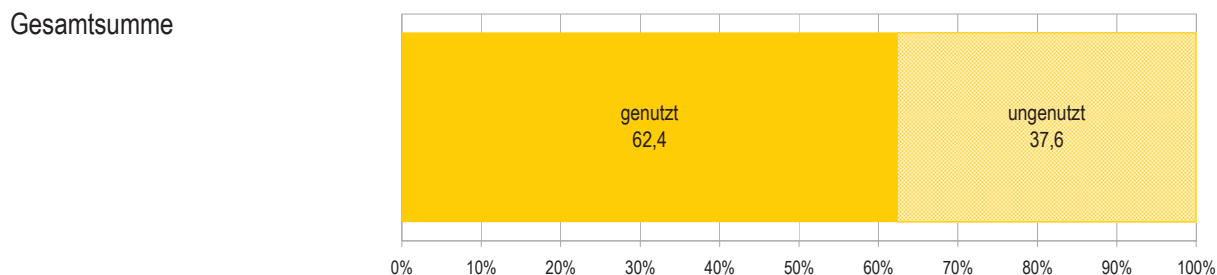
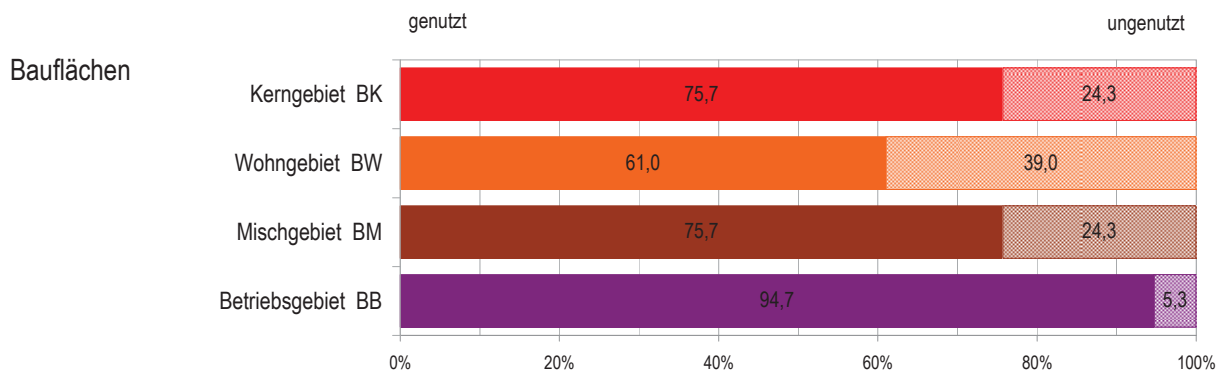
Lustenau 2009

Widmungskategorie	gewidmet [ha]	genutzt		ungenutzt	
		[ha]	[%]	[ha]	[%]
Bauflächen					
Kerngebiet BK	10,9	8,3	75,8	2,6	24,2
Wohngebiet BW	293,7	176,1	60,0	117,6	40,0
Mischgebiet BM	275,1	192,8	70,1	82,3	29,9
Betriebsgebiet BB	51,9	32,5	62,7	19,4	37,3
Summe Bauflächen	631,6	409,7	64,9	221,8	35,1
Bauerwartungsflächen					
Kerngebiet (BK)	0,0	0,0	0,0	0,0	0,0
Wohngebiet (BW)	4,2	0,0	0,5	4,2	99,5
Mischgebiet (BM)	0,9	0,1	9,8	0,8	90,2
Betriebsgebiet (BB)	0,0	0,0	0,0	0,0	0,0
Gesamtsumme	636,7	409,8	64,4	226,9	35,6



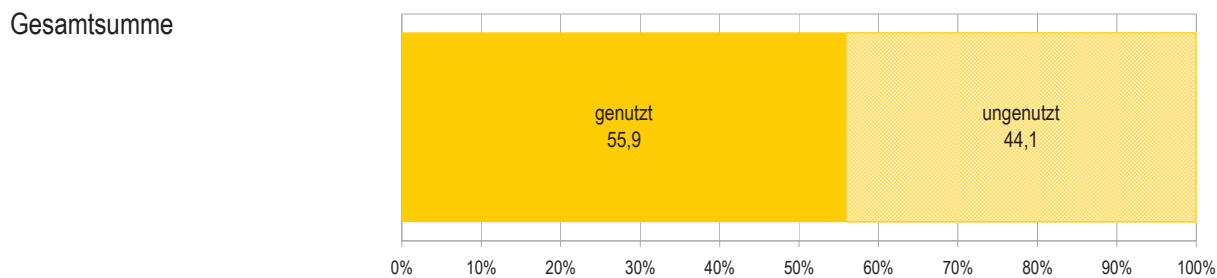
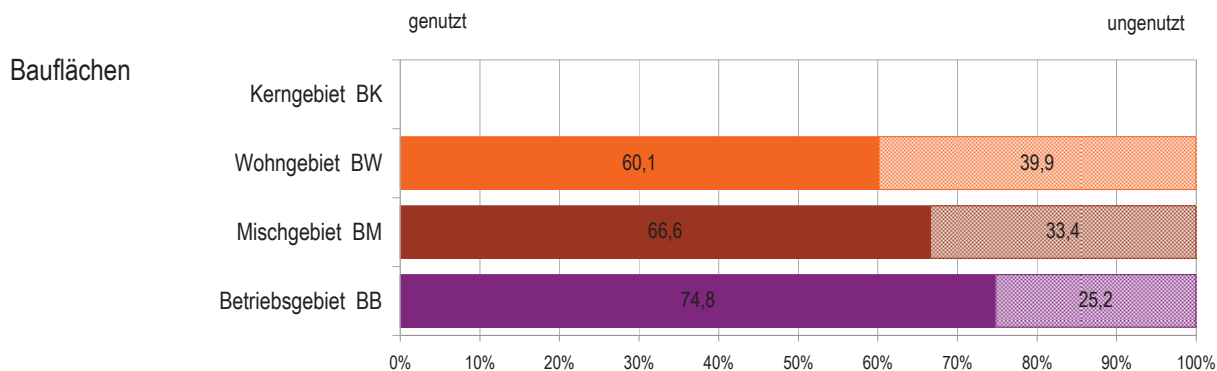
Mäder 2009

Widmungskategorie	gewidmet [ha]	genutzt		ungenutzt	
		[ha]	[%]	[ha]	[%]
Bauflächen					
Kerngebiet BK	6,4	4,9	75,7	1,6	24,3
Wohngebiet BW	70,4	43,0	61,0	27,4	39,0
Mischgebiet BM	25,4	19,2	75,7	6,2	24,3
Betriebsgebiet BB	14,3	13,6	94,7	0,8	5,3
Summe Bauflächen	116,5	80,6	69,2	35,9	30,8
Bauerwartungsflächen					
Kerngebiet (BK)	0,0	0,0	0,0	0,0	0,0
Wohngebiet (BW)	4,5	0,0	0,4	4,5	99,6
Mischgebiet (BM)	3,7	0,2	5,1	3,5	94,9
Betriebsgebiet (BB)	4,9	0,0	0,0	4,9	100,0
Gesamtsumme	129,6	80,8	62,4	48,8	37,6



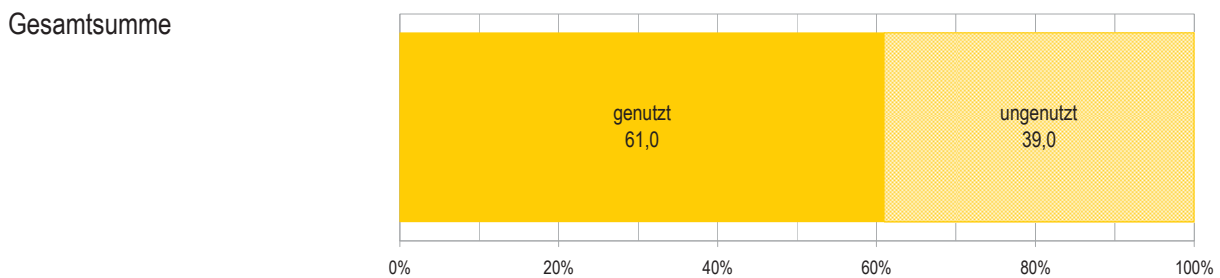
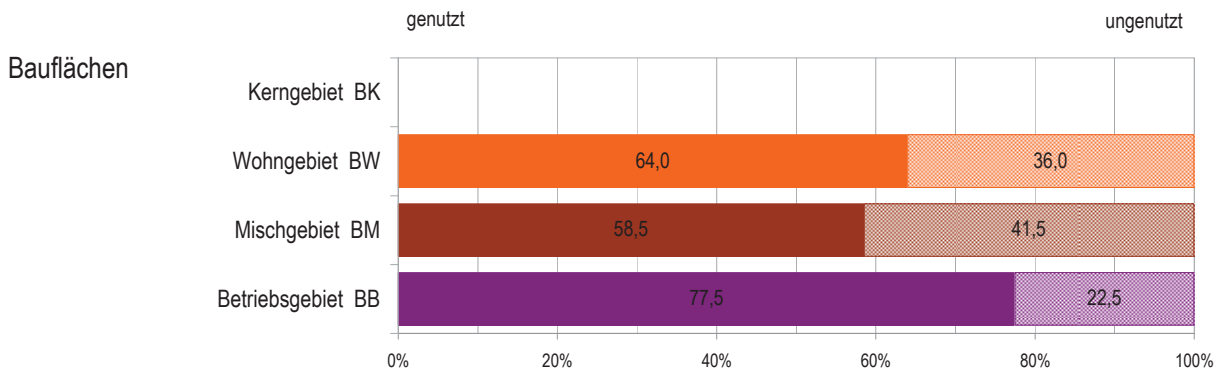
Meiningen 2009

Widmungskategorie	gewidmet [ha]	genutzt		ungenutzt	
		[ha]	[%]	[ha]	[%]
Bauflächen					
Kerngebiet BK	0,0	0,0	0,0	0,0	0,0
Wohngebiet BW	78,6	47,3	60,1	31,3	39,9
Mischgebiet BM	7,1	4,7	66,6	2,4	33,4
Betriebsgebiet BB	9,8	7,3	74,8	2,5	25,2
Summe Bauflächen	95,4	59,3	62,1	36,1	37,9
Bauerwartungsflächen					
Kerngebiet (BK)	0,0	0,0	0,0	0,0	0,0
Wohngebiet (BW)	9,0	0,1	0,9	8,9	99,1
Mischgebiet (BM)	0,8	0,0	2,4	0,7	97,6
Betriebsgebiet (BB)	1,0	0,0	1,3	1,0	98,7
Gesamtsumme	106,2	59,4	55,9	46,8	44,1



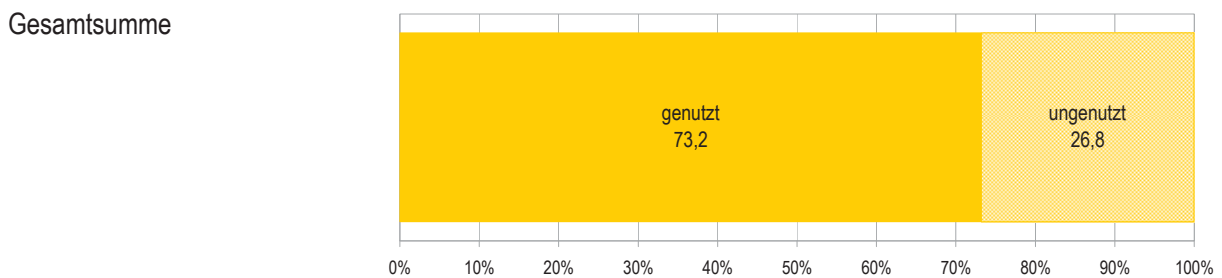
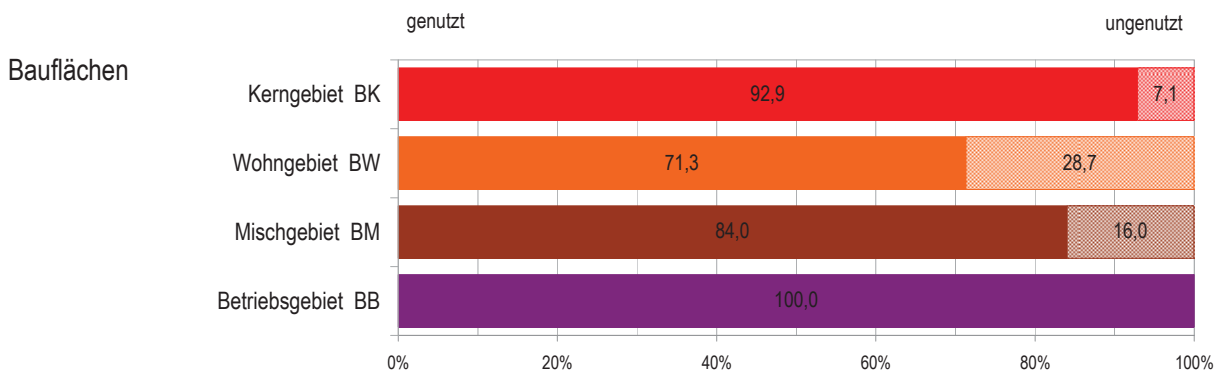
Mellau 2009

Widmungskategorie	gewidmet [ha]	genutzt		ungenutzt	
		[ha]	[%]	[ha]	[%]
Bauflächen					
Kerngebiet BK	0,0	0,0	0,0	0,0	0,0
Wohngebiet BW	17,0	10,9	64,0	6,1	36,0
Mischgebiet BM	30,4	17,8	58,5	12,6	41,5
Betriebsgebiet BB	2,9	2,2	77,5	0,7	22,5
Summe Bauflächen	50,3	30,9	61,5	19,4	38,5
Bauerwartungsflächen					
Kerngebiet (BK)	0,0	0,0	0,0	0,0	0,0
Wohngebiet (BW)	0,5	0,1	15,5	0,4	84,5
Mischgebiet (BM)	0,1	0,0	36,2	0,1	63,8
Betriebsgebiet (BB)	0,0	0,0	0,0	0,0	0,0
Gesamtsumme	50,9	31,0	61,0	19,9	39,0



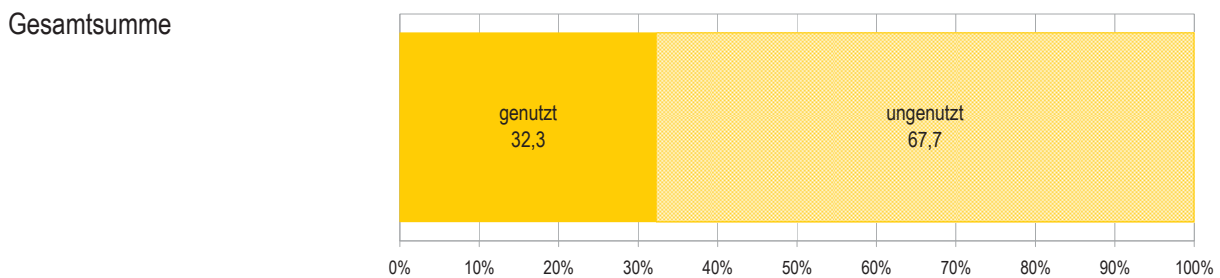
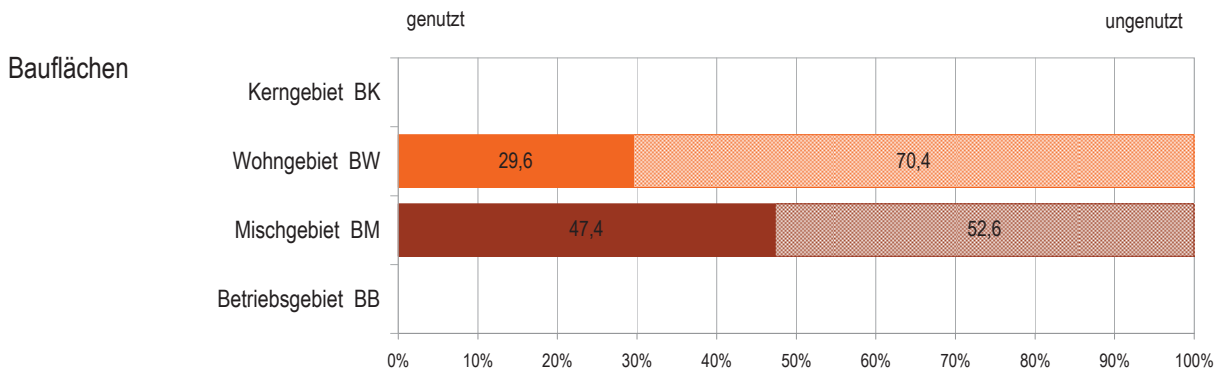
Mittelberg 2009

Widmungskategorie	gewidmet [ha]	genutzt		ungenutzt	
		[ha]	[%]	[ha]	[%]
Bauflächen					
Kerngebiet BK	9,9	9,2	92,9	0,7	7,1
Wohngebiet BW	95,8	68,3	71,3	27,4	28,7
Mischgebiet BM	14,8	12,5	84,0	2,4	16,0
Betriebsgebiet BB	0,2	0,2	100,0	0,0	0,0
Summe Bauflächen	120,7	90,2	74,7	30,5	25,3
Bauerwartungsflächen					
Kerngebiet (BK)	0,0	0,0	0,0	0,0	0,0
Wohngebiet (BW)	2,7	0,1	4,9	2,6	95,1
Mischgebiet (BM)	0,0	0,0	0,0	0,0	0,0
Betriebsgebiet (BB)	0,0	0,0	0,0	0,0	0,0
Gesamtsumme	123,4	90,3	73,2	33,1	26,8



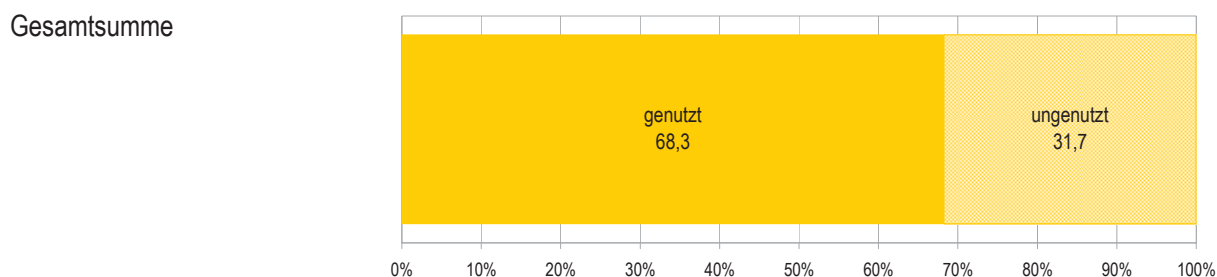
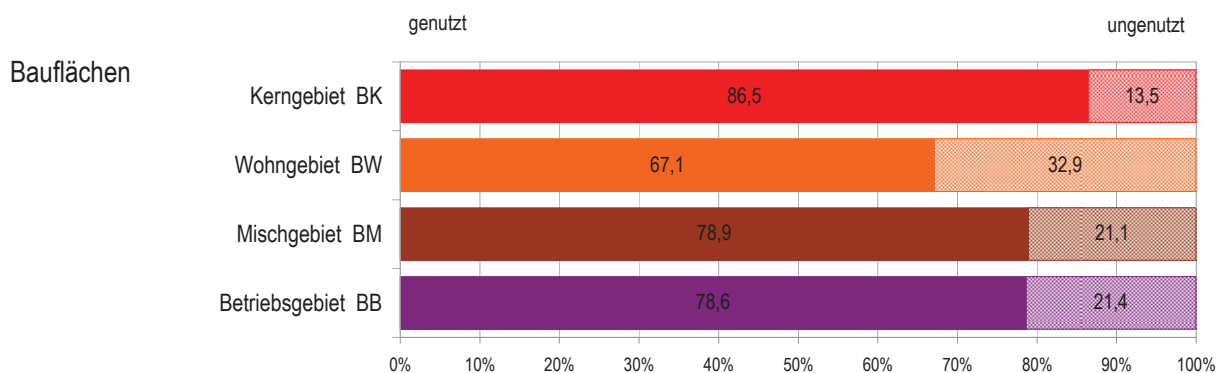
Möggers 2009

Widmungskategorie	gewidmet [ha]	genutzt		ungenutzt	
		[ha]	[%]	[ha]	[%]
Bauflächen					
Kerngebiet BK	0,0	0,0	0,0	0,0	0,0
Wohngebiet BW	2,5	0,7	29,6	1,8	70,4
Mischgebiet BM	17,6	8,3	47,4	9,3	52,6
Betriebsgebiet BB	0,0	0,0	0,0	0,0	0,0
Summe Bauflächen	20,1	9,1	45,1	11,0	54,9
Bauerwartungsflächen					
Kerngebiet (BK)	0,0	0,0	0,0	0,0	0,0
Wohngebiet (BW)	8,3	0,1	1,2	8,2	98,8
Mischgebiet (BM)	0,0	0,0	0,0	0,0	0,0
Betriebsgebiet (BB)	0,0	0,0	0,0	0,0	0,0
Gesamtsumme	28,4	9,2	32,3	19,3	67,7



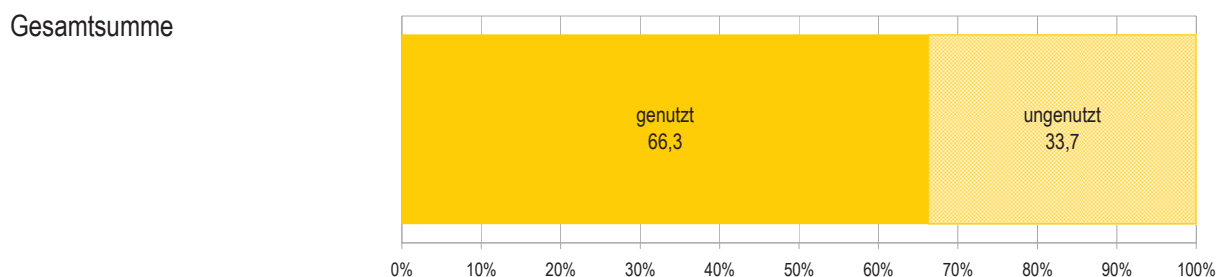
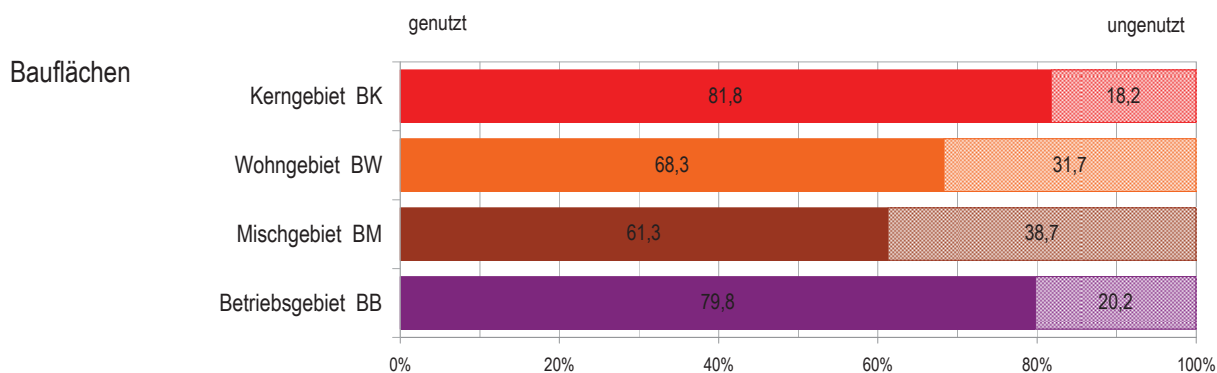
Nenzing 2009

Widmungskategorie	gewidmet [ha]	genutzt		ungenutzt	
		[ha]	[%]	[ha]	[%]
Bauflächen					
Kerngebiet BK	3,4	3,0	86,5	0,5	13,5
Wohngebiet BW	141,9	95,3	67,1	46,6	32,9
Mischgebiet BM	32,3	25,5	78,9	6,8	21,1
Betriebsgebiet BB	52,6	41,4	78,6	11,2	21,4
Summe Bauflächen	230,3	165,1	71,7	65,1	28,3
Bauerwartungsflächen					
Kerngebiet (BK)	0,0	0,0	0,0	0,0	0,0
Wohngebiet (BW)	9,6	0,2	2,5	9,4	97,5
Mischgebiet (BM)	1,8	0,2	11,6	1,6	88,4
Betriebsgebiet (BB)	1,0	0,1	5,4	0,9	94,6
Gesamtsumme	242,7	165,6	68,3	77,0	31,7



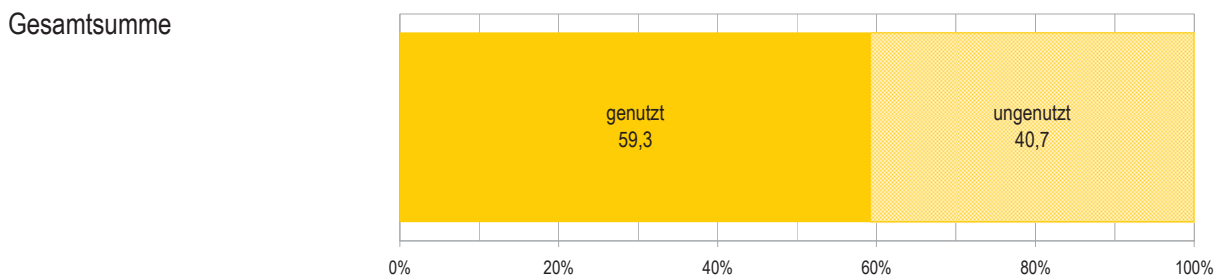
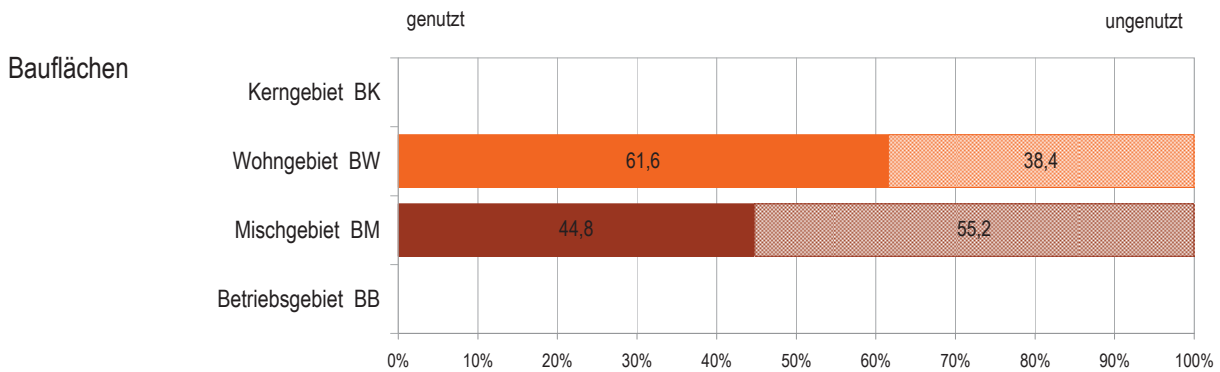
Nüziders 2009

Widmungskategorie	gewidmet [ha]	genutzt		ungenutzt	
		[ha]	[%]	[ha]	[%]
Bauflächen					
Kerngebiet BK	6,1	5,0	81,8	1,1	18,2
Wohngebiet BW	110,6	75,5	68,3	35,0	31,7
Mischgebiet BM	30,9	18,9	61,3	12,0	38,7
Betriebsgebiet BB	37,3	29,8	79,8	7,5	20,2
Summe Bauflächen	184,9	129,3	69,9	55,6	30,1
Bauerwartungsflächen					
Kerngebiet (BK)	0,0	0,0	0,0	0,0	0,0
Wohngebiet (BW)	8,9	0,5	5,4	8,4	94,6
Mischgebiet (BM)	2,1	0,1	5,8	1,9	94,2
Betriebsgebiet (BB)	0,0	0,0	0,0	0,0	0,0
Gesamtsumme	195,8	129,9	66,3	66,0	33,7



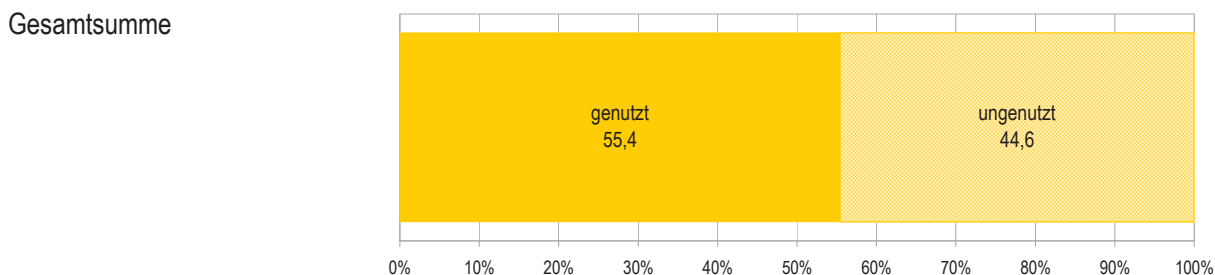
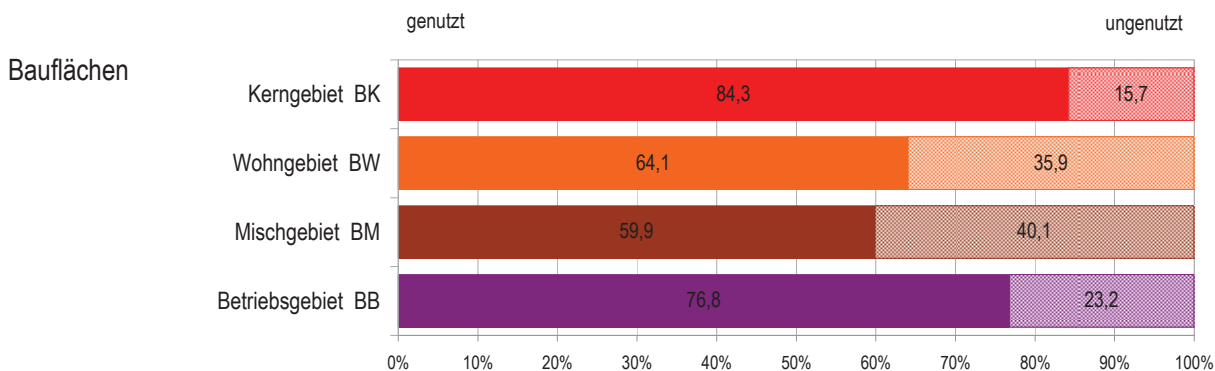
Raggal 2009

Widmungskategorie	gewidmet [ha]	genutzt		ungenutzt	
		[ha]	[%]	[ha]	[%]
Bauflächen					
Kerngebiet BK	0,0	0,0	0,0	0,0	0,0
Wohngebiet BW	17,8	10,9	61,6	6,8	38,4
Mischgebiet BM	2,9	1,3	44,8	1,6	55,2
Betriebsgebiet BB	0,0	0,0	0,0	0,0	0,0
Summe Bauflächen	20,6	12,2	59,3	8,4	40,7
Bauerwartungsflächen					
Kerngebiet (BK)	0,0	0,0	0,0	0,0	0,0
Wohngebiet (BW)	0,0	0,0	0,0	0,0	0,0
Mischgebiet (BM)	0,0	0,0	0,0	0,0	0,0
Betriebsgebiet (BB)	0,0	0,0	0,0	0,0	0,0
Gesamtsumme	20,6	12,2	59,3	8,4	40,7



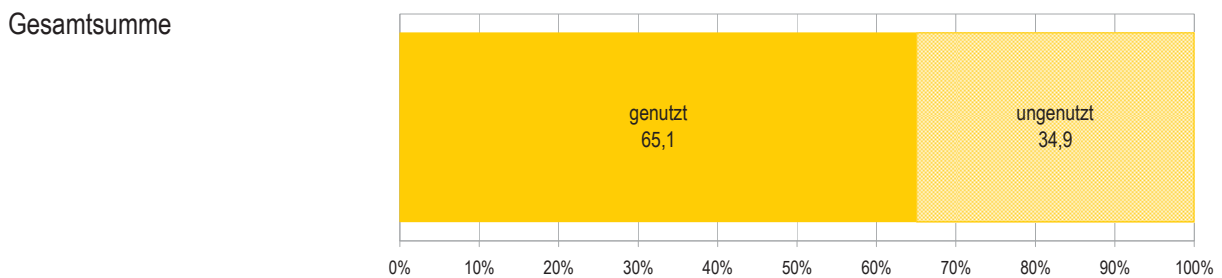
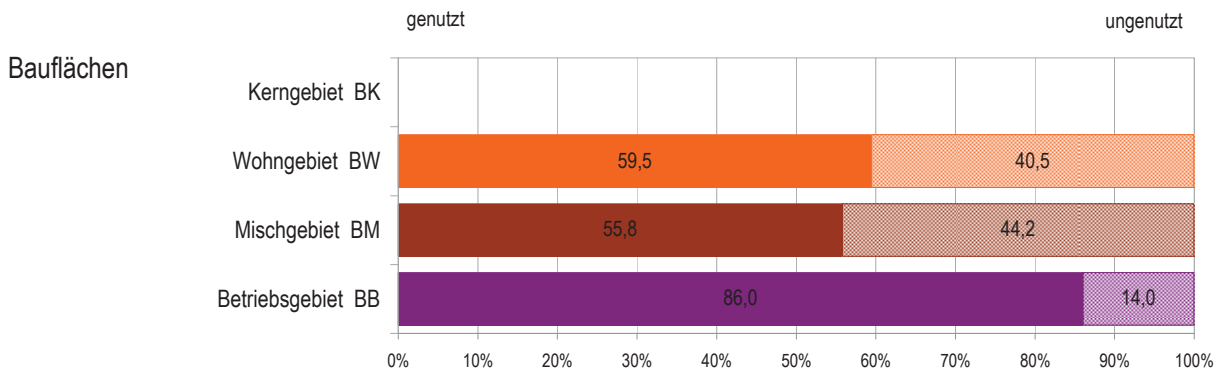
Rankweil 2009

Widmungskategorie	gewidmet [ha]	genutzt		ungenutzt	
		[ha]	[%]	[ha]	[%]
Bauflächen					
Kerngebiet BK	16,7	14,0	84,3	2,6	15,7
Wohngebiet BW	189,6	121,5	64,1	68,1	35,9
Mischgebiet BM	125,2	75,0	59,9	50,2	40,1
Betriebsgebiet BB	65,9	50,6	76,8	15,3	23,2
Summe Bauflächen	397,5	261,2	65,7	136,3	34,3
Bauerwartungsflächen					
Kerngebiet (BK)	0,0	0,0	0,0	0,0	0,0
Wohngebiet (BW)	45,7	0,3	0,5	45,4	99,5
Mischgebiet (BM)	3,4	0,1	1,8	3,4	98,2
Betriebsgebiet (BB)	25,1	0,0	0,0	25,1	100,0
Gesamtsumme	471,7	261,5	55,4	210,2	44,6



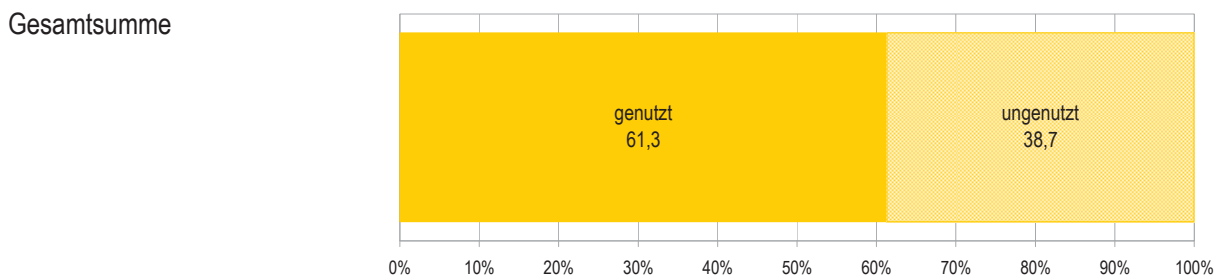
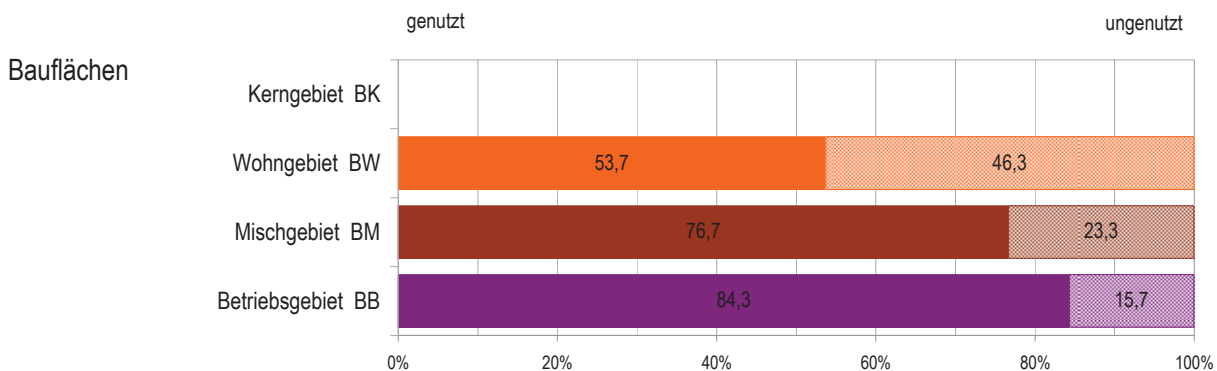
Reuthe 2009

Widmungskategorie	gewidmet [ha]	genutzt		ungenutzt	
		[ha]	[%]	[ha]	[%]
Bauflächen					
Kerngebiet BK	0,0	0,0	0,0	0,0	0,0
Wohngebiet BW	3,5	2,1	59,5	1,4	40,5
Mischgebiet BM	19,4	10,8	55,8	8,6	44,2
Betriebsgebiet BB	9,8	8,4	86,0	1,4	14,0
Summe Bauflächen	32,7	21,3	65,2	11,4	34,8
Bauerwartungsflächen					
Kerngebiet (BK)	0,0	0,0	0,0	0,0	0,0
Wohngebiet (BW)	0,1	0,0	0,0	0,1	100,0
Mischgebiet (BM)	0,0	0,0	0,0	0,0	0,0
Betriebsgebiet (BB)	0,0	0,0	0,0	0,0	0,0
Gesamtsumme	32,8	21,3	65,1	11,4	34,9



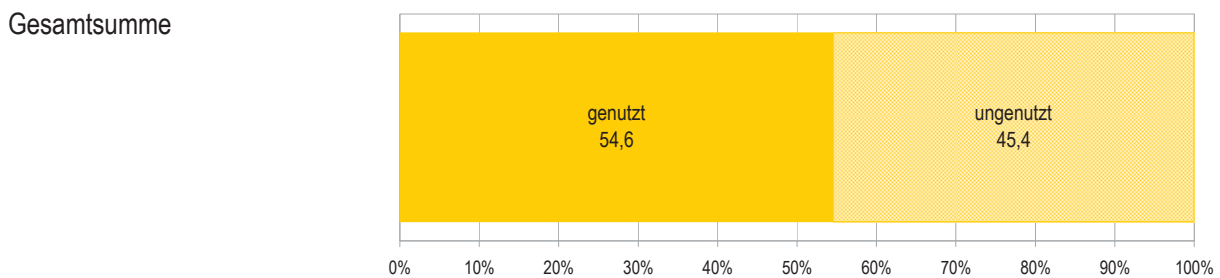
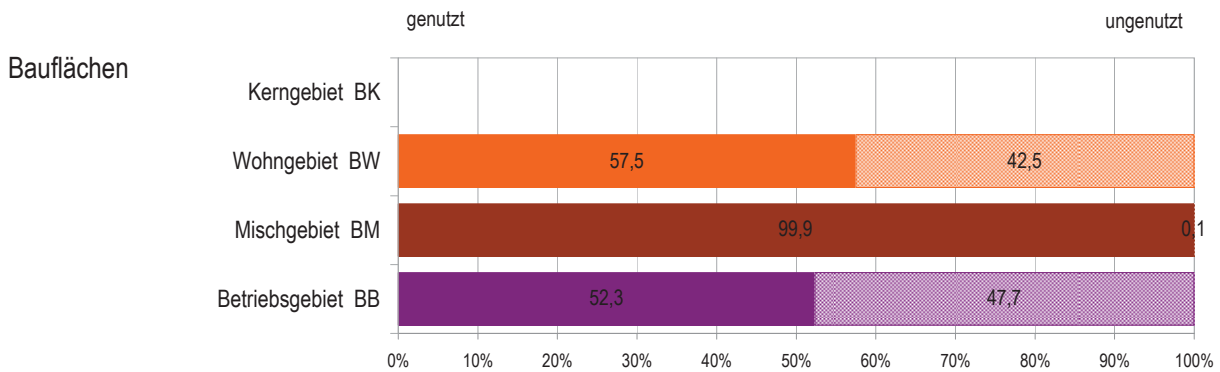
Riefensberg 2009

Widmungskategorie	gewidmet [ha]	genutzt		ungenutzt	
		[ha]	[%]	[ha]	[%]
Bauflächen					
Kerngebiet BK	0,0	0,0	0,0	0,0	0,0
Wohngebiet BW	15,2	8,2	53,7	7,0	46,3
Mischgebiet BM	6,5	4,9	76,7	1,5	23,3
Betriebsgebiet BB	2,5	2,1	84,3	0,4	15,7
Summe Bauflächen	24,2	15,2	63,0	8,9	37,0
Bauerwartungsflächen					
Kerngebiet (BK)	0,0	0,0	0,0	0,0	0,0
Wohngebiet (BW)	0,0	0,0	0,0	0,0	0,0
Mischgebiet (BM)	0,0	0,0	0,0	0,0	0,0
Betriebsgebiet (BB)	0,7	0,0	4,1	0,7	95,9
Gesamtsumme	24,9	15,3	61,3	9,6	38,7



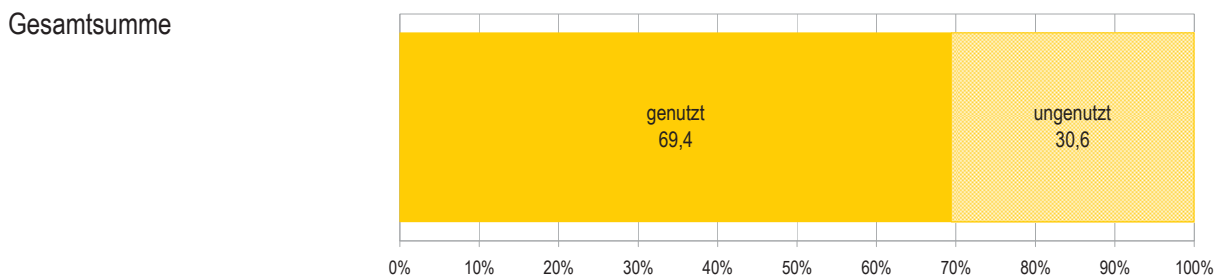
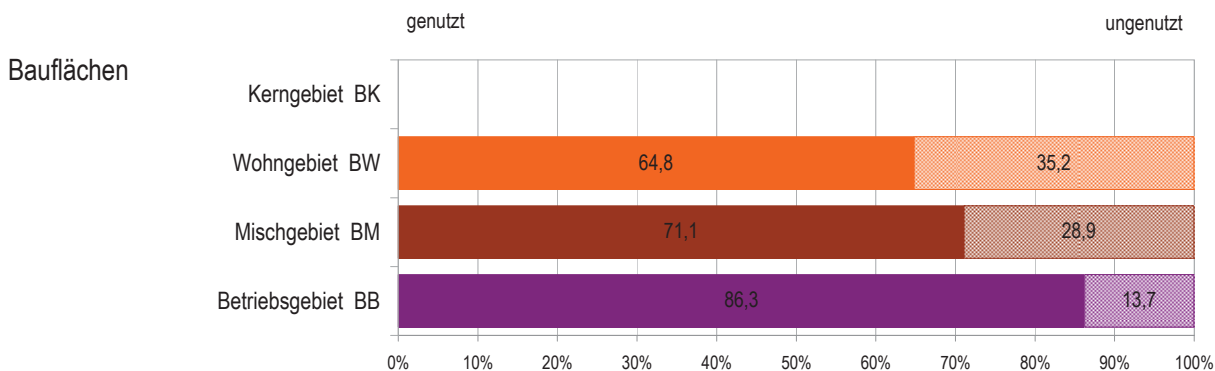
Röns 2009

Widmungskategorie	gewidmet [ha]	genutzt		ungenutzt	
		[ha]	[%]	[ha]	[%]
Bauflächen					
Kerngebiet BK	0,0	0,0	0,0	0,0	0,0
Wohngebiet BW	12,1	7,0	57,5	5,2	42,5
Mischgebiet BM	0,1	0,1	99,9	0,0	0,1
Betriebsgebiet BB	0,7	0,4	52,3	0,3	47,7
Summe Bauflächen	12,9	7,4	57,5	5,5	42,5
Bauerwartungsflächen					
Kerngebiet (BK)	0,0	0,0	0,0	0,0	0,0
Wohngebiet (BW)	0,7	0,0	0,0	0,7	100,0
Mischgebiet (BM)	0,0	0,0	0,0	0,0	0,0
Betriebsgebiet (BB)	0,0	0,0	0,0	0,0	0,0
Gesamtsumme	13,6	7,4	54,6	6,2	45,4



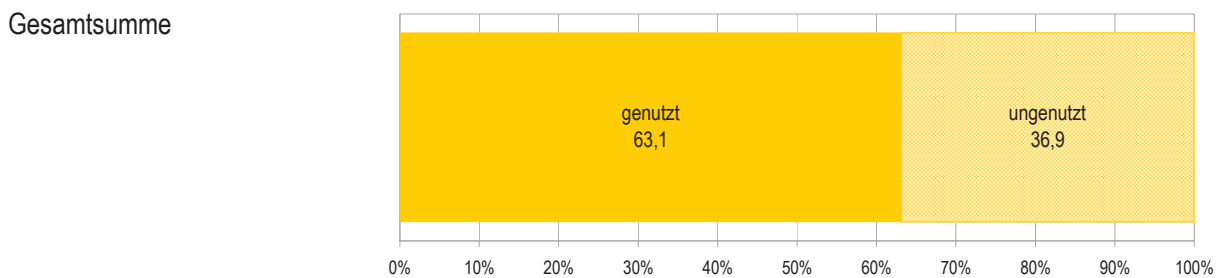
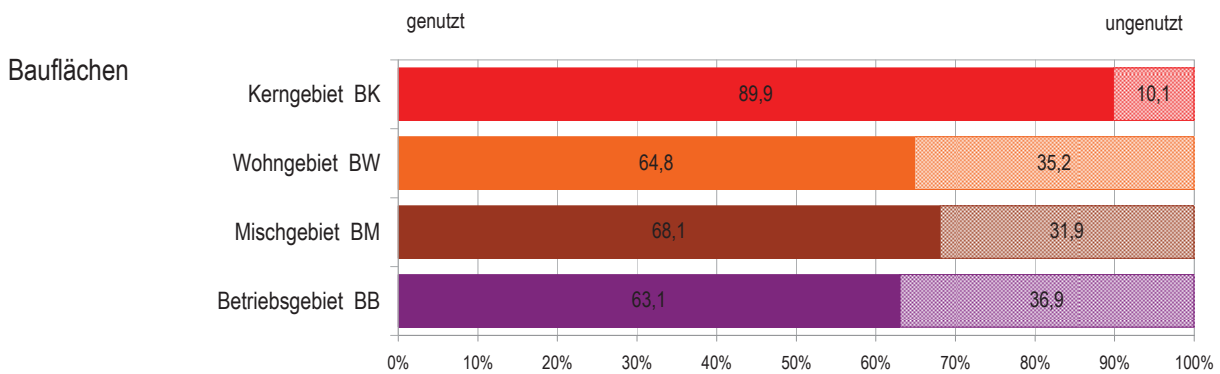
Röthis 2009

Widmungskategorie	gewidmet [ha]	genutzt		ungenutzt	
		[ha]	[%]	[ha]	[%]
Bauflächen					
Kerngebiet BK	0,0	0,0	0,0	0,0	0,0
Wohngebiet BW	40,5	26,2	64,8	14,2	35,2
Mischgebiet BM	18,5	13,2	71,1	5,3	28,9
Betriebsgebiet BB	31,9	27,6	86,3	4,4	13,7
Summe Bauflächen	90,9	66,9	73,6	24,0	26,4
Bauerwartungsflächen					
Kerngebiet (BK)	0,0	0,0	0,0	0,0	0,0
Wohngebiet (BW)	5,7	0,3	5,7	5,3	94,3
Mischgebiet (BM)	0,3	0,0	2,1	0,3	97,9
Betriebsgebiet (BB)	0,0	0,0	0,0	0,0	0,0
Gesamtsumme	96,9	67,3	69,4	29,6	30,6



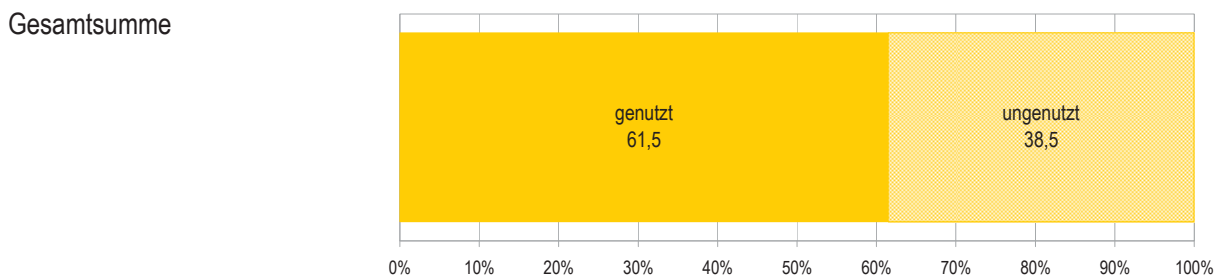
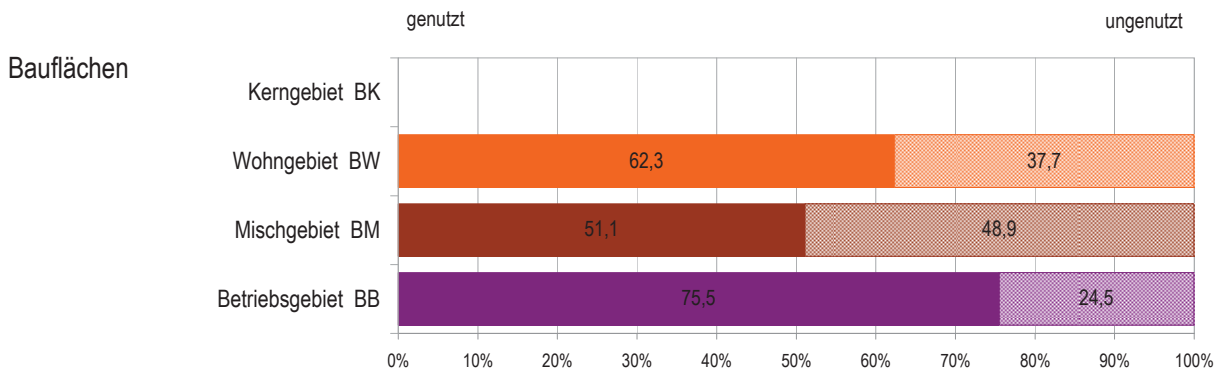
Satteins 2009

Widmungskategorie	gewidmet [ha]	genutzt		ungenutzt	
		[ha]	[%]	[ha]	[%]
Bauflächen					
Kerngebiet BK	5,3	4,8	89,9	0,5	10,1
Wohngebiet BW	61,6	39,9	64,8	21,7	35,2
Mischgebiet BM	11,4	7,8	68,1	3,6	31,9
Betriebsgebiet BB	6,6	4,1	63,1	2,4	36,9
Summe Bauflächen	84,9	56,6	66,7	28,3	33,3
Bauerwartungsflächen					
Kerngebiet (BK)	0,0	0,0	0,0	0,0	0,0
Wohngebiet (BW)	4,8	0,3	7,1	4,4	92,9
Mischgebiet (BM)	0,5	0,0	0,0	0,5	100,0
Betriebsgebiet (BB)	0,1	0,0	15,3	0,1	84,7
Gesamtsumme	90,3	57,0	63,1	33,3	36,9



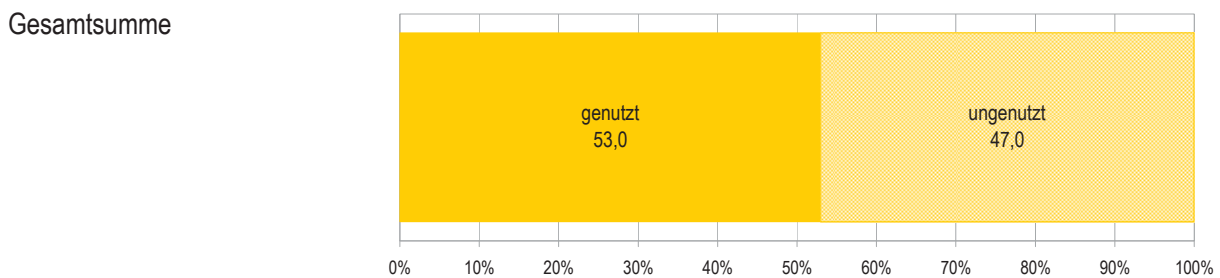
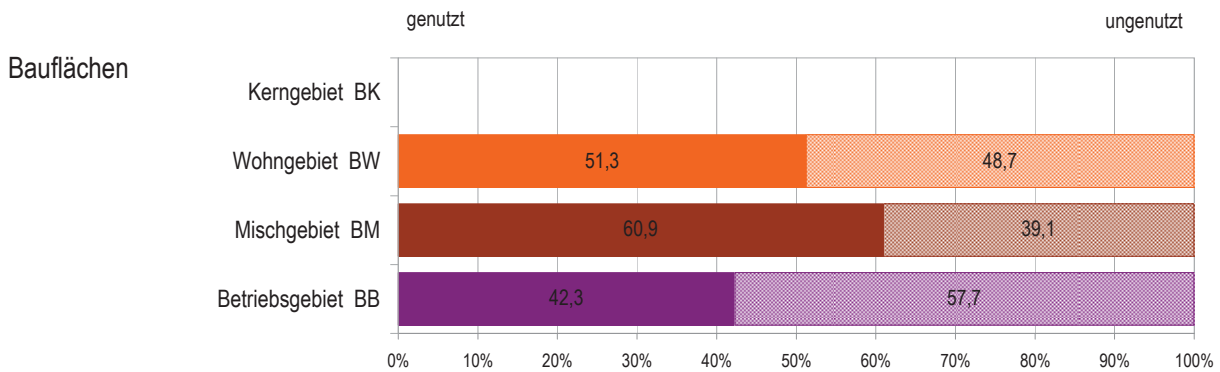
Schlins 2009

Widmungskategorie	gewidmet [ha]	genutzt		ungenutzt	
		[ha]	[%]	[ha]	[%]
Bauflächen					
Kerngebiet BK	0,0	0,0	0,0	0,0	0,0
Wohngebiet BW	62,9	39,2	62,3	23,7	37,7
Mischgebiet BM	12,0	6,1	51,1	5,9	48,9
Betriebsgebiet BB	16,3	12,3	75,5	4,0	24,5
Summe Bauflächen	91,2	57,7	63,2	33,6	36,8
Bauerwartungsflächen					
Kerngebiet (BK)	0,0	0,0	0,0	0,0	0,0
Wohngebiet (BW)	2,9	0,2	5,7	2,7	94,3
Mischgebiet (BM)	0,0	0,0	0,0	0,0	0,0
Betriebsgebiet (BB)	0,0	0,0	0,0	0,0	0,0
Gesamtsumme	94,1	57,8	61,5	36,3	38,5



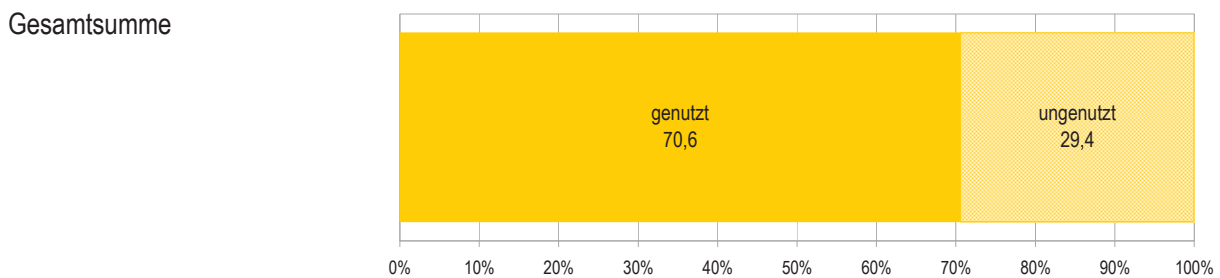
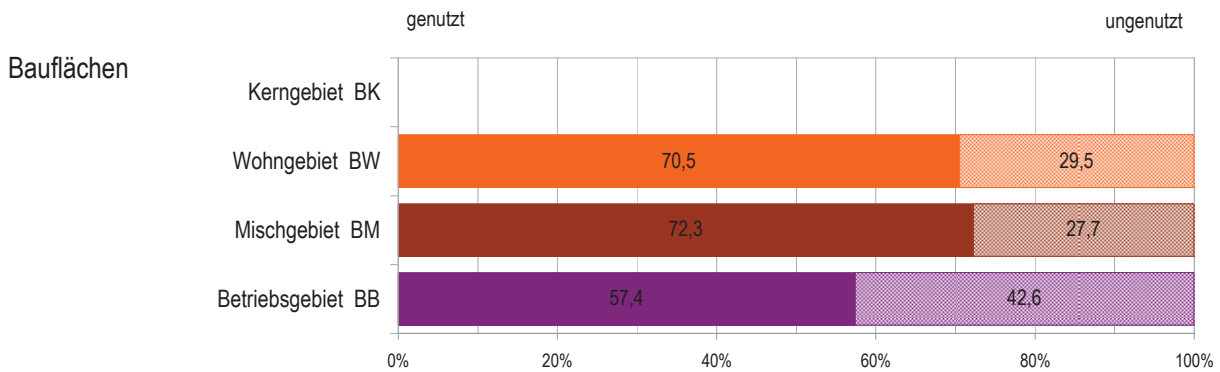
Schnepfau 2009

Widmungskategorie	gewidmet [ha]	genutzt		ungenutzt	
		[ha]	[%]	[ha]	[%]
Bauflächen					
Kerngebiet BK	0,0	0,0	0,0	0,0	0,0
Wohngebiet BW	6,7	3,4	51,3	3,3	48,7
Mischgebiet BM	8,3	5,1	60,9	3,3	39,1
Betriebsgebiet BB	0,9	0,4	42,3	0,5	57,7
Summe Bauflächen	16,0	8,9	55,8	7,1	44,2
Bauerwartungsflächen					
Kerngebiet (BK)	0,0	0,0	0,0	0,0	0,0
Wohngebiet (BW)	1,1	0,2	20,7	0,9	79,3
Mischgebiet (BM)	0,2	0,0	5,0	0,2	95,0
Betriebsgebiet (BB)	0,0	0,0	0,0	0,0	0,0
Gesamtsumme	17,3	9,2	53,0	8,1	47,0



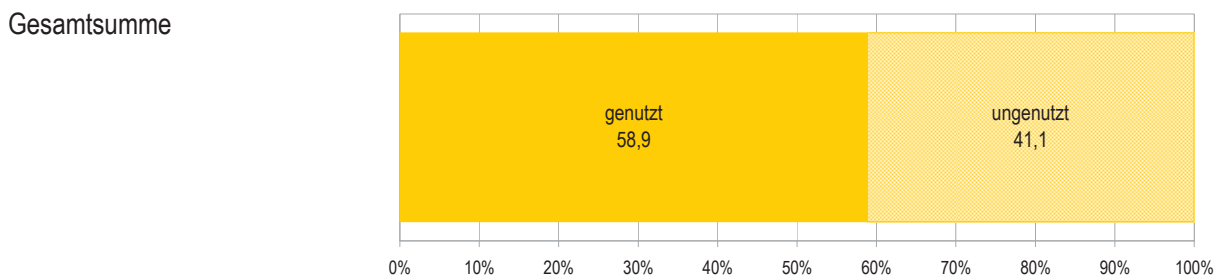
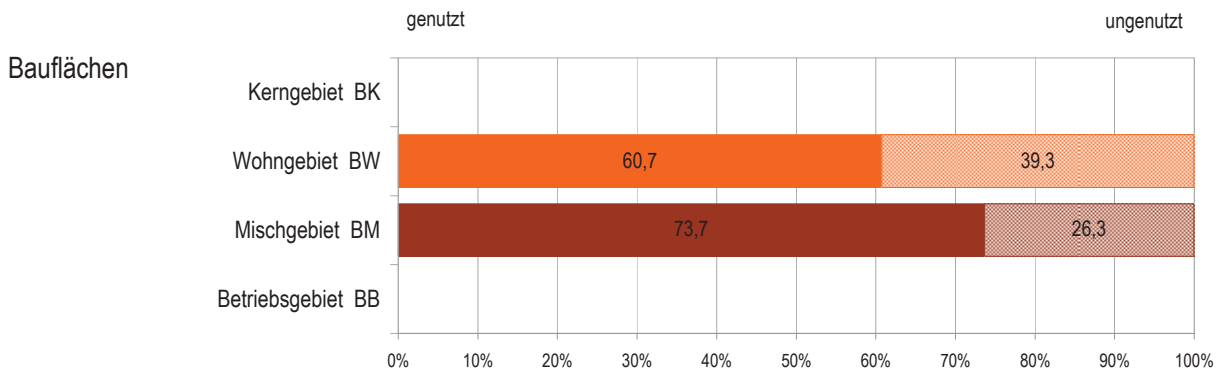
Schnifis 2009

Widmungskategorie	gewidmet [ha]	genutzt		ungenutzt	
		[ha]	[%]	[ha]	[%]
Bauflächen					
Kerngebiet BK	0,0	0,0	0,0	0,0	0,0
Wohngebiet BW	13,2	9,3	70,5	3,9	29,5
Mischgebiet BM	10,7	7,7	72,3	3,0	27,7
Betriebsgebiet BB	1,3	0,7	57,4	0,5	42,6
Summe Bauflächen	25,1	17,7	70,6	7,4	29,4
Bauerwartungsflächen					
Kerngebiet (BK)	0,0	0,0	0,0	0,0	0,0
Wohngebiet (BW)	0,0	0,0	0,0	0,0	0,0
Mischgebiet (BM)	0,0	0,0	0,0	0,0	0,0
Betriebsgebiet (BB)	0,0	0,0	0,0	0,0	0,0
Gesamtsumme	25,1	17,7	70,6	7,4	29,4



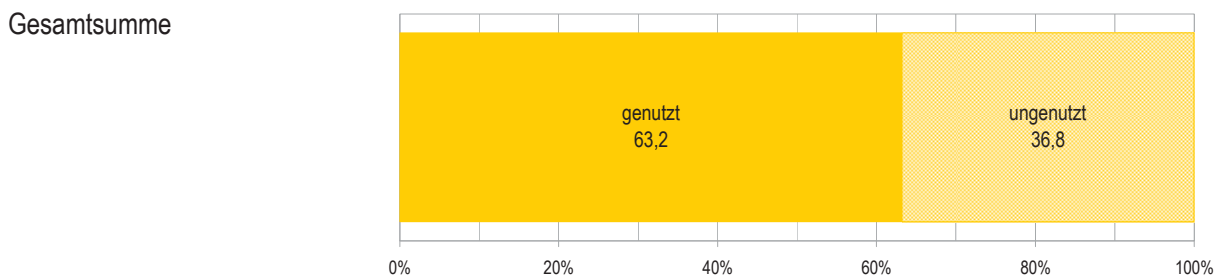
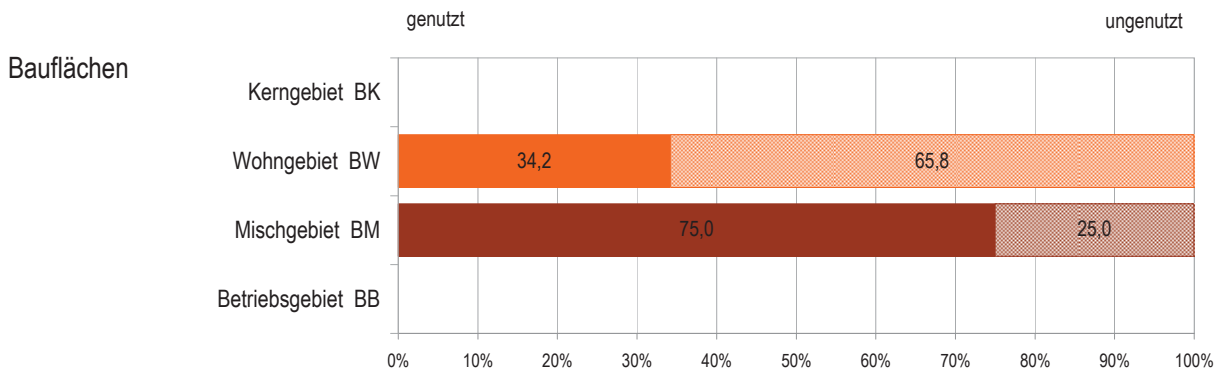
Schoppernau 2009

Widmungskategorie	gewidmet [ha]	genutzt		ungenutzt	
		[ha]	[%]	[ha]	[%]
Bauflächen					
Kerngebiet BK	0,0	0,0	0,0	0,0	0,0
Wohngebiet BW	21,8	13,3	60,7	8,6	39,3
Mischgebiet BM	15,4	11,3	73,7	4,0	26,3
Betriebsgebiet BB	0,0	0,0	0,0	0,0	0,0
Summe Bauflächen	37,2	24,6	66,1	12,6	33,9
Bauerwartungsflächen					
Kerngebiet (BK)	0,0	0,0	0,0	0,0	0,0
Wohngebiet (BW)	4,7	0,2	3,7	4,5	96,3
Mischgebiet (BM)	0,2	0,0	0,0	0,2	100,0
Betriebsgebiet (BB)	0,0	0,0	0,0	0,0	0,0
Gesamtsumme	42,0	24,8	58,9	17,3	41,1



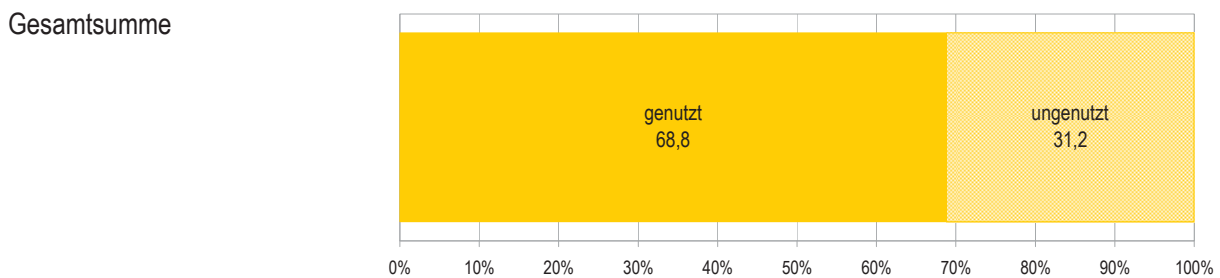
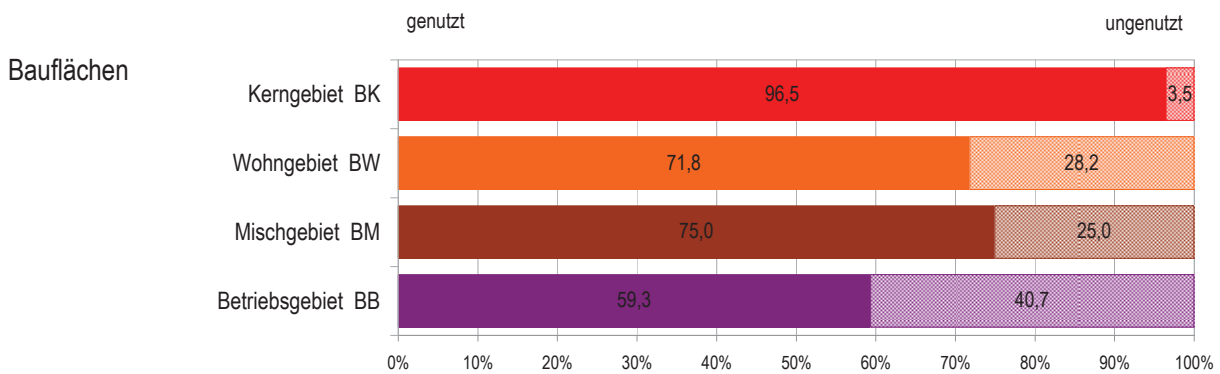
Schröcken 2009

Widmungskategorie	gewidmet [ha]	genutzt		ungenutzt	
		[ha]	[%]	[ha]	[%]
Bauflächen					
Kerngebiet BK	0,0	0,0	0,0	0,0	0,0
Wohngebiet BW	2,1	0,7	34,2	1,4	65,8
Mischgebiet BM	6,2	4,7	75,0	1,6	25,0
Betriebsgebiet BB	0,0	0,0	0,0	0,0	0,0
Summe Bauflächen	8,3	5,4	64,7	2,9	35,3
Bauerwartungsflächen					
Kerngebiet (BK)	0,0	0,0	0,0	0,0	0,0
Wohngebiet (BW)	0,0	0,0	0,0	0,0	0,0
Mischgebiet (BM)	0,2	0,0	0,0	0,2	100,0
Betriebsgebiet (BB)	0,0	0,0	0,0	0,0	0,0
Gesamtsumme	8,5	5,4	63,2	3,1	36,8



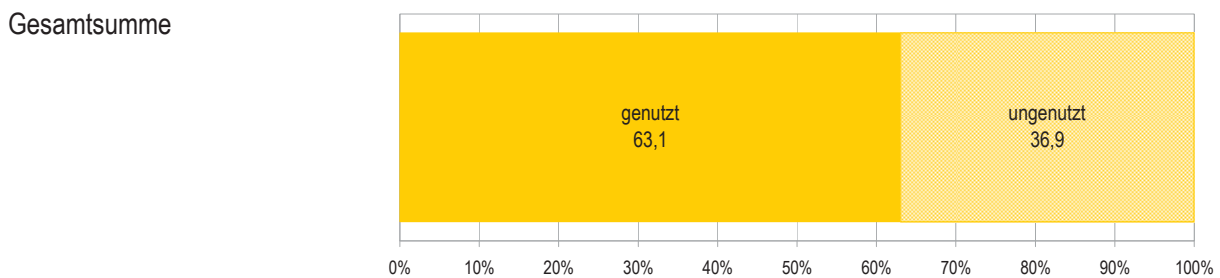
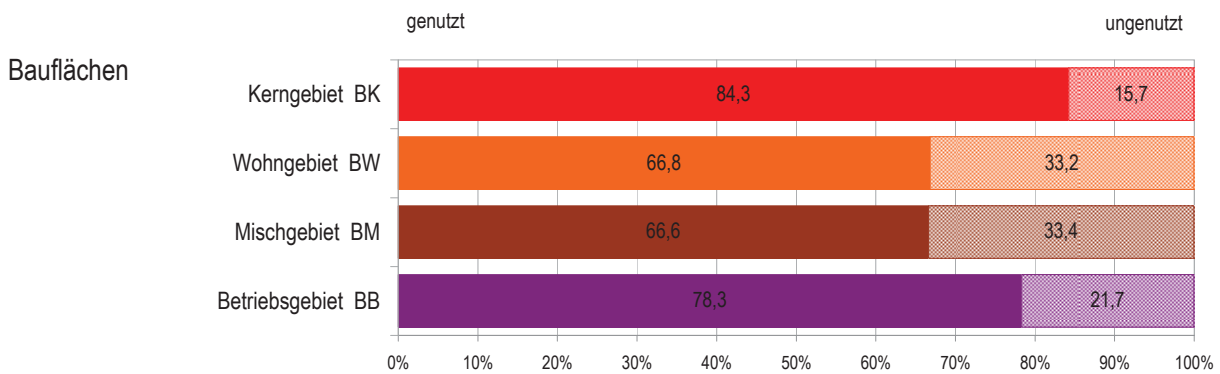
Schruns 2009

Widmungskategorie	gewidmet [ha]	genutzt		ungenutzt	
		[ha]	[%]	[ha]	[%]
Bauflächen					
Kerngebiet BK	4,8	4,6	96,5	0,2	3,5
Wohngebiet BW	82,0	58,9	71,8	23,1	28,2
Mischgebiet BM	22,0	16,5	75,0	5,5	25,0
Betriebsgebiet BB	5,0	3,0	59,3	2,0	40,7
Summe Bauflächen	113,8	83,0	72,9	30,8	27,1
Bauerwartungsflächen					
Kerngebiet (BK)	0,0	0,0	0,0	0,0	0,0
Wohngebiet (BW)	3,8	0,3	6,7	3,6	93,3
Mischgebiet (BM)	0,7	0,0	0,0	0,7	100,0
Betriebsgebiet (BB)	3,0	0,3	9,7	2,7	90,3
Gesamtsumme	121,4	83,5	68,8	37,8	31,2



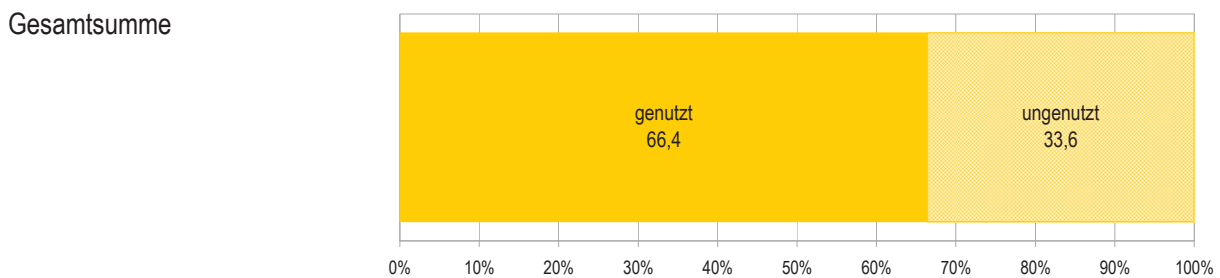
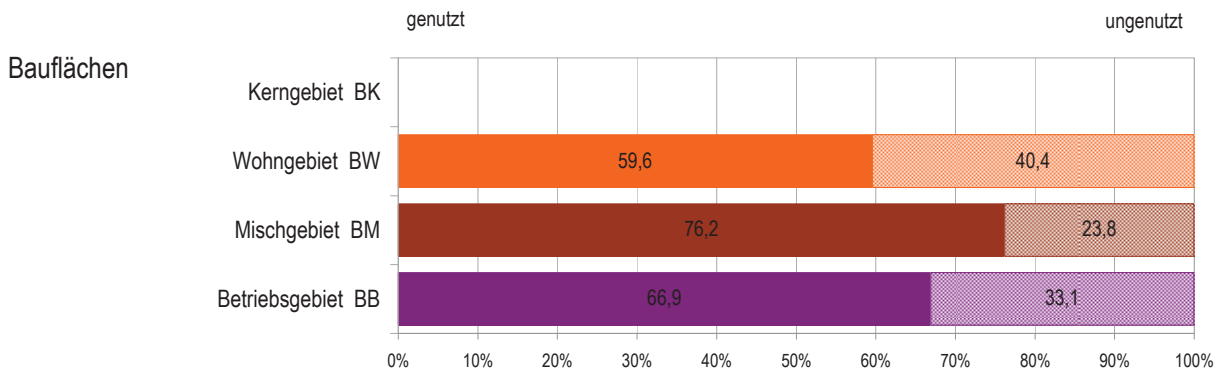
Schwarzach 2009

Widmungskategorie	gewidmet [ha]	genutzt		ungenutzt	
		[ha]	[%]	[ha]	[%]
Bauflächen					
Kerngebiet BK	5,6	4,7	84,3	0,9	15,7
Wohngebiet BW	71,2	47,6	66,8	23,6	33,2
Mischgebiet BM	34,6	23,0	66,6	11,5	33,4
Betriebsgebiet BB	20,7	16,2	78,3	4,5	21,7
Summe Bauflächen	132,0	91,5	69,3	40,5	30,7
Bauerwartungsflächen					
Kerngebiet (BK)	0,0	0,0	0,0	0,0	0,0
Wohngebiet (BW)	2,6	0,1	4,4	2,5	95,6
Mischgebiet (BM)	11,4	0,6	5,0	10,8	95,0
Betriebsgebiet (BB)	0,2	0,0	0,0	0,2	100,0
Gesamtsumme	146,1	92,2	63,1	54,0	36,9



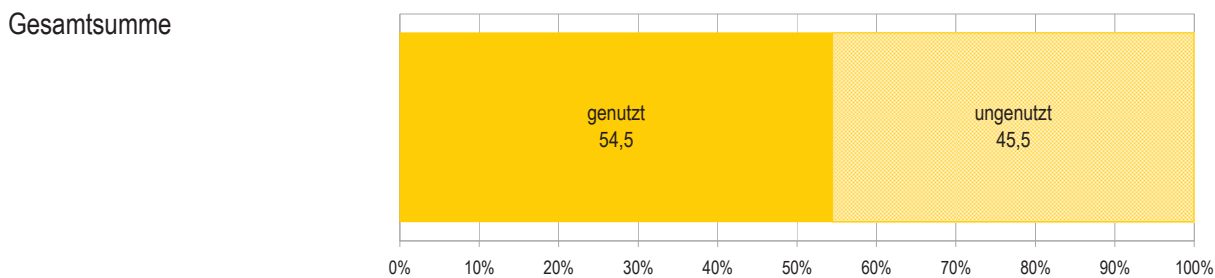
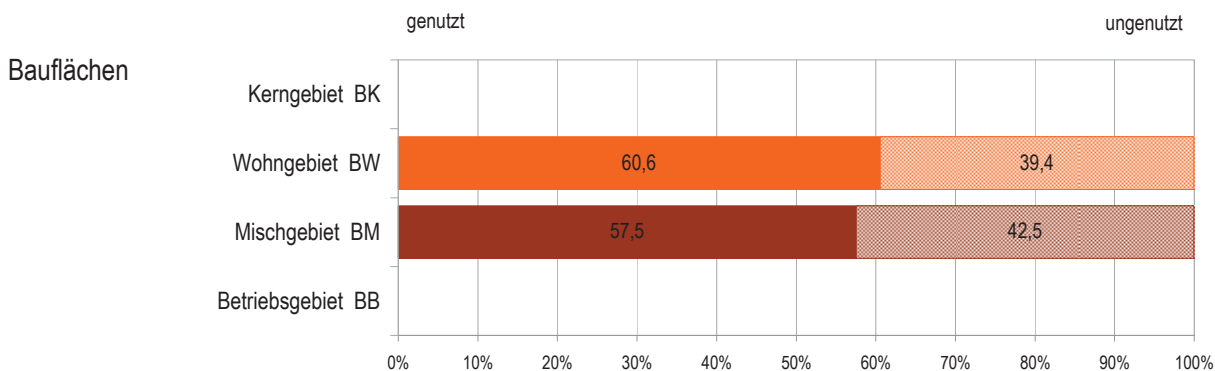
Schwarzenberg 2009

Widmungskategorie	gewidmet [ha]	genutzt		ungenutzt	
		[ha]	[%]	[ha]	[%]
Bauflächen					
Kerngebiet BK	0,0	0,0	0,0	0,0	0,0
Wohngebiet BW	34,2	20,4	59,6	13,8	40,4
Mischgebiet BM	29,4	22,4	76,2	7,0	23,8
Betriebsgebiet BB	2,3	1,5	66,9	0,8	33,1
Summe Bauflächen	66,0	44,4	67,3	21,6	32,7
Bauerwartungsflächen					
Kerngebiet (BK)	0,0	0,0	0,0	0,0	0,0
Wohngebiet (BW)	0,7	0,0	0,0	0,7	100,0
Mischgebiet (BM)	0,4	0,1	39,3	0,2	60,7
Betriebsgebiet (BB)	0,0	0,0	0,0	0,0	0,0
Gesamtsumme	67,0	44,5	66,4	22,5	33,6



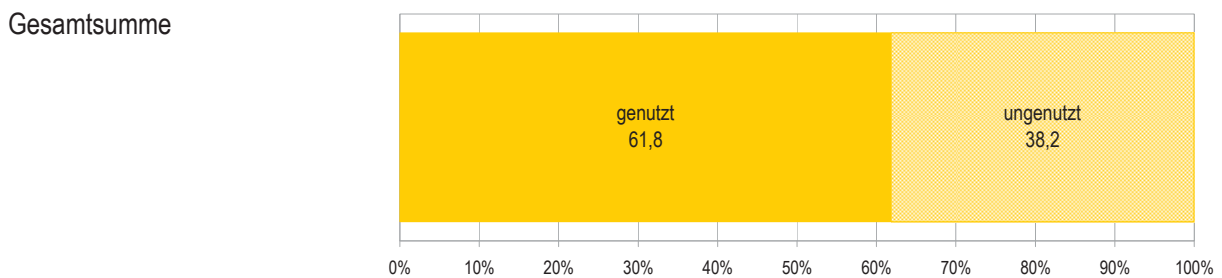
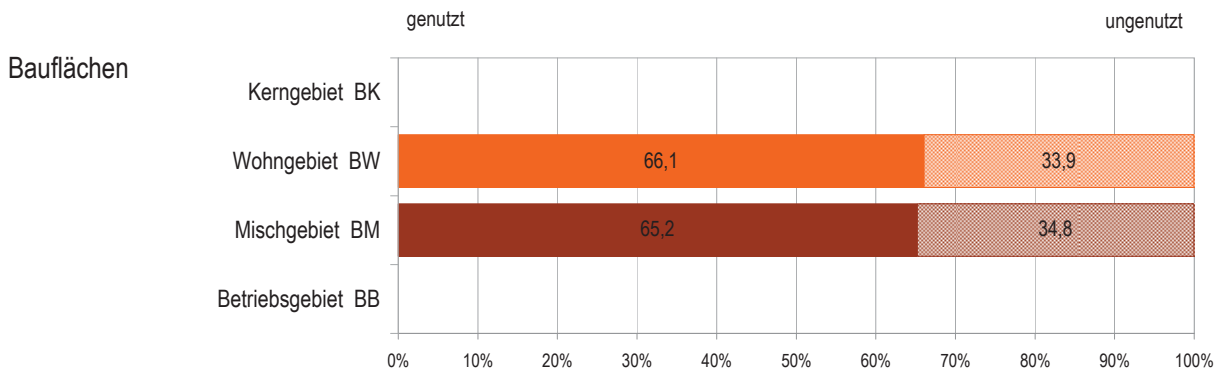
Sibratsgfäll 2009

Widmungskategorie	gewidmet [ha]	genutzt		ungenutzt	
		[ha]	[%]	[ha]	[%]
Bauflächen					
Kerngebiet BK	0,0	0,0	0,0	0,0	0,0
Wohngebiet BW	3,1	1,9	60,6	1,2	39,4
Mischgebiet BM	17,6	10,1	57,5	7,5	42,5
Betriebsgebiet BB	0,0	0,0	0,0	0,0	0,0
Summe Bauflächen	20,6	12,0	58,0	8,7	42,0
Bauerwartungsflächen					
Kerngebiet (BK)	0,0	0,0	0,0	0,0	0,0
Wohngebiet (BW)	0,0	0,0	0,0	0,0	0,0
Mischgebiet (BM)	1,3	0,0	0,0	1,3	100,0
Betriebsgebiet (BB)	0,0	0,0	0,0	0,0	0,0
Gesamtsumme	22,0	12,0	54,5	10,0	45,5



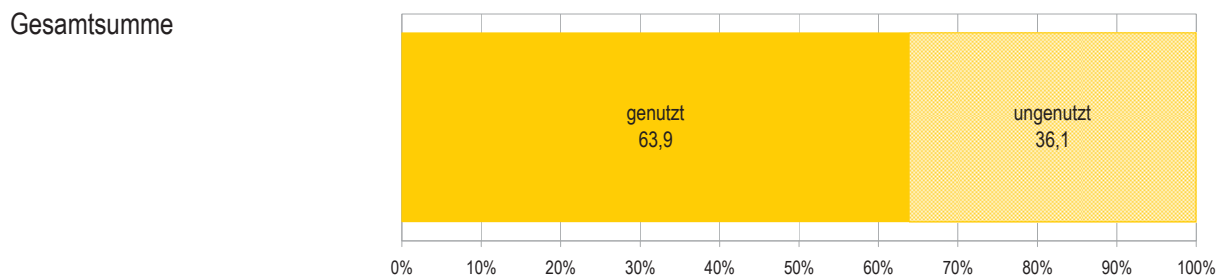
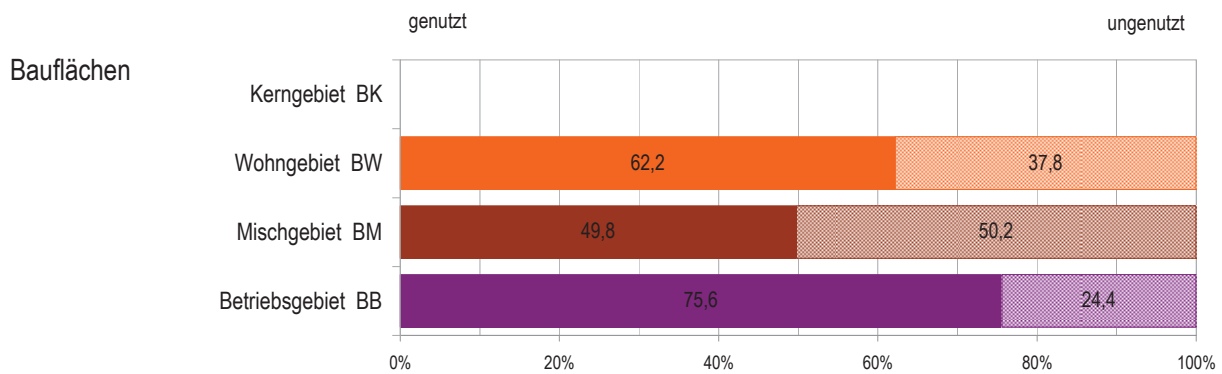
Silbortal 2009

Widmungskategorie	gewidmet [ha]	genutzt		ungenutzt	
		[ha]	[%]	[ha]	[%]
Bauflächen					
Kerngebiet BK	0,0	0,0	0,0	0,0	0,0
Wohngebiet BW	14,9	9,8	66,1	5,0	33,9
Mischgebiet BM	2,0	1,3	65,2	0,7	34,8
Betriebsgebiet BB	0,0	0,0	0,0	0,0	0,0
Summe Bauflächen	16,9	11,2	66,0	5,8	34,0
Bauerwartungsflächen					
Kerngebiet (BK)	0,0	0,0	0,0	0,0	0,0
Wohngebiet (BW)	1,4	0,2	12,3	1,2	87,7
Mischgebiet (BM)	0,0	0,0	0,0	0,0	0,0
Betriebsgebiet (BB)	0,0	0,0	0,0	0,0	0,0
Gesamtsumme	18,3	11,3	61,8	7,0	38,2



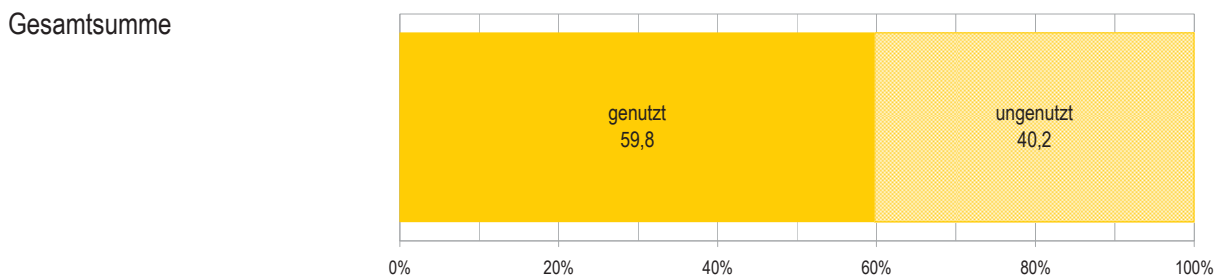
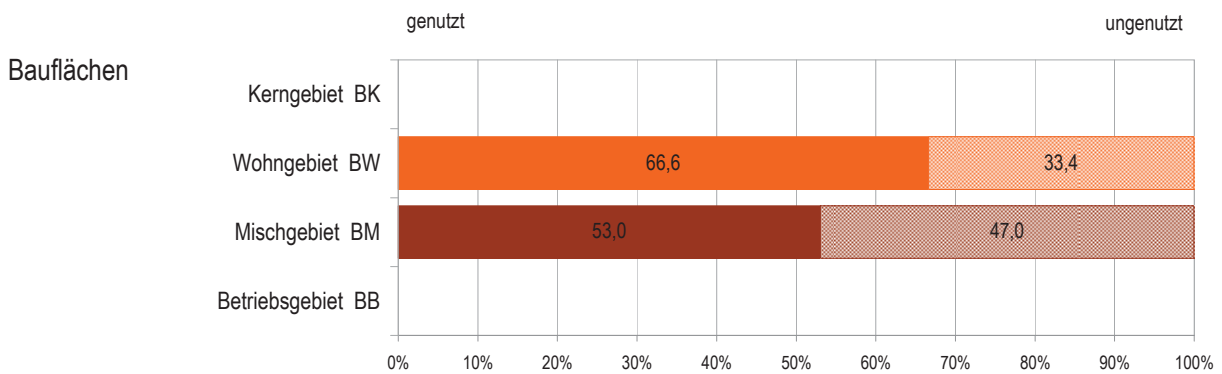
Sonntag 2009

Widmungskategorie	gewidmet [ha]	genutzt		ungenutzt	
		[ha]	[%]	[ha]	[%]
Bauflächen					
Kerngebiet BK	0,0	0,0	0,0	0,0	0,0
Wohngebiet BW	8,2	5,1	62,2	3,1	37,8
Mischgebiet BM	0,8	0,4	49,8	0,4	50,2
Betriebsgebiet BB	4,4	3,3	75,6	1,1	24,4
Summe Bauflächen	13,3	8,8	65,9	4,5	34,1
Bauerwartungsflächen					
Kerngebiet (BK)	0,0	0,0	0,0	0,0	0,0
Wohngebiet (BW)	0,4	0,0	2,6	0,4	97,4
Mischgebiet (BM)	0,0	0,0	0,0	0,0	0,0
Betriebsgebiet (BB)	0,0	0,0	0,0	0,0	0,0
Gesamtsumme	13,7	8,8	63,9	5,0	36,1



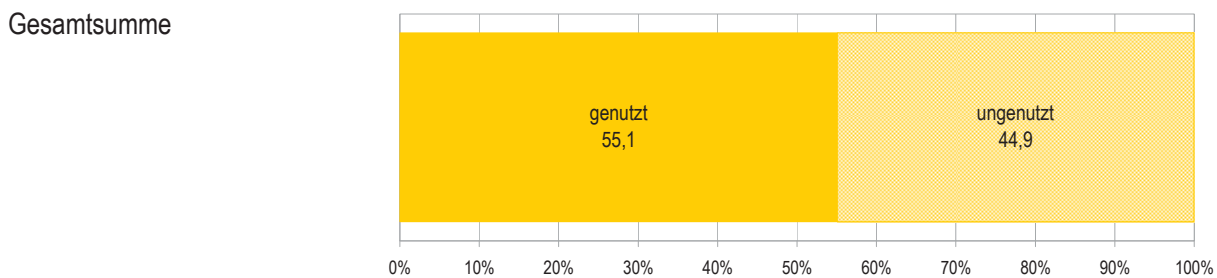
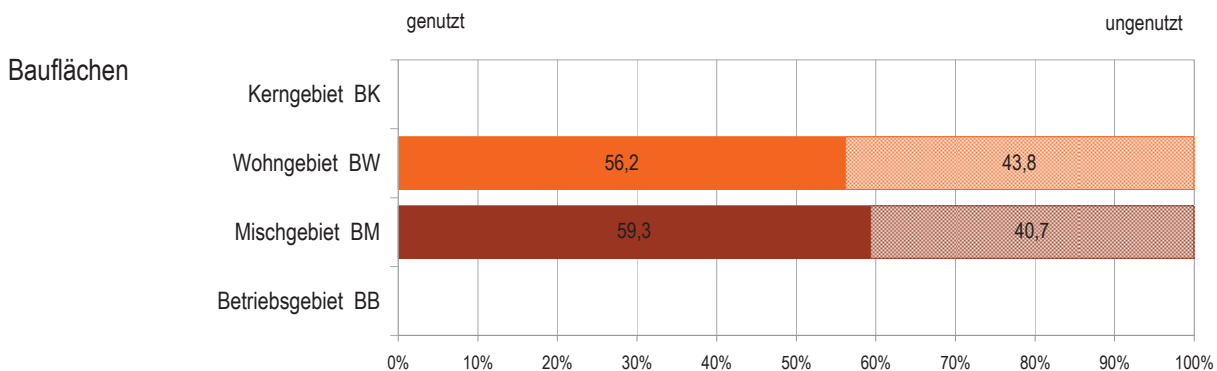
St. Anton 2009

Widmungskategorie	gewidmet [ha]	genutzt		ungenutzt	
		[ha]	[%]	[ha]	[%]
Bauflächen					
Kerngebiet BK	0,0	0,0	0,0	0,0	0,0
Wohngebiet BW	15,9	10,6	66,6	5,3	33,4
Mischgebiet BM	3,3	1,7	53,0	1,5	47,0
Betriebsgebiet BB	0,0	0,0	0,0	0,0	0,0
Summe Bauflächen	19,1	12,3	64,3	6,8	35,7
Bauerwartungsflächen					
Kerngebiet (BK)	0,0	0,0	0,0	0,0	0,0
Wohngebiet (BW)	0,5	0,0	0,0	0,5	100,0
Mischgebiet (BM)	1,2	0,1	11,0	1,1	89,0
Betriebsgebiet (BB)	0,0	0,0	0,0	0,0	0,0
Gesamtsumme	20,8	12,4	59,8	8,4	40,2



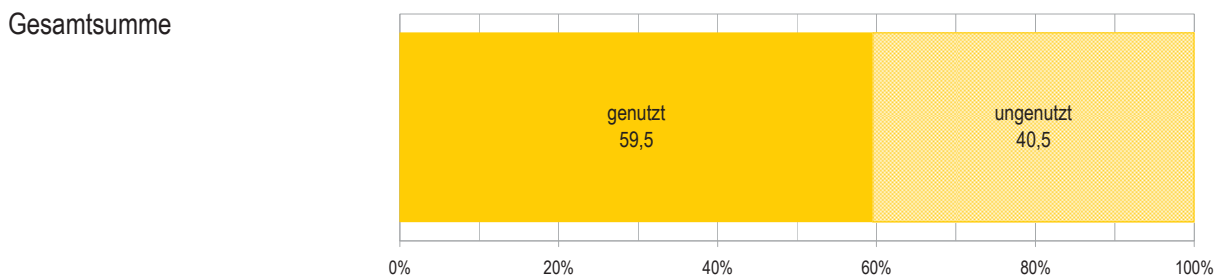
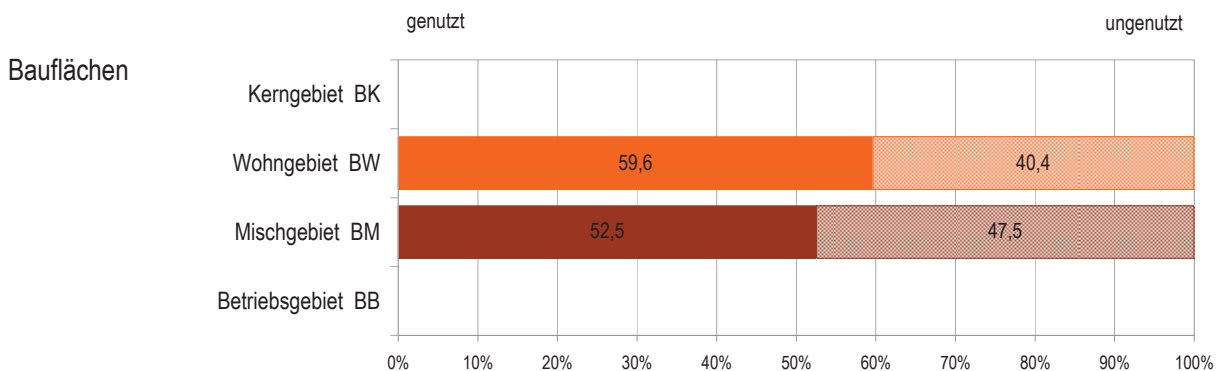
St. Gallenkirch 2009

Widmungskategorie	gewidmet [ha]	genutzt		ungenutzt	
		[ha]	[%]	[ha]	[%]
Bauflächen					
Kerngebiet BK	0,0	0,0	0,0	0,0	0,0
Wohngebiet BW	78,7	44,2	56,2	34,5	43,8
Mischgebiet BM	16,0	9,5	59,3	6,5	40,7
Betriebsgebiet BB	0,0	0,0	0,0	0,0	0,0
Summe Bauflächen	94,7	53,7	56,7	41,0	43,3
Bauerwartungsflächen					
Kerngebiet (BK)	0,0	0,0	0,0	0,0	0,0
Wohngebiet (BW)	3,4	0,4	11,8	3,0	88,2
Mischgebiet (BM)	0,2	0,0	0,0	0,2	100,0
Betriebsgebiet (BB)	0,0	0,0	0,0	0,0	0,0
Gesamtsumme	98,3	54,1	55,1	44,2	44,9



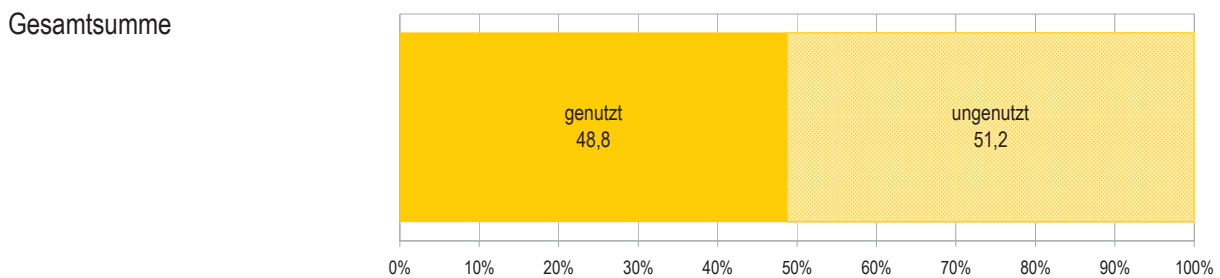
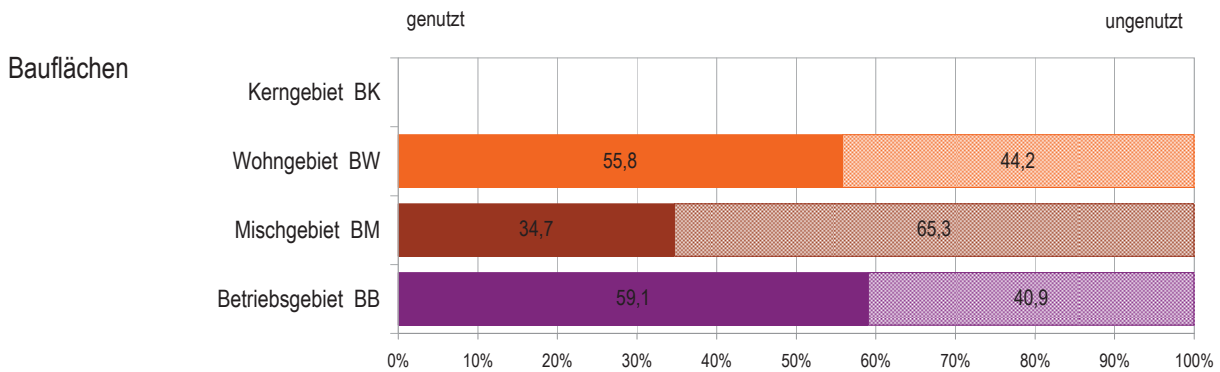
St. Gerold 2009

Widmungskategorie	gewidmet [ha]	genutzt		ungenutzt	
		[ha]	[%]	[ha]	[%]
Bauflächen					
Kerngebiet BK	0,0	0,0	0,0	0,0	0,0
Wohngebiet BW	7,0	4,2	59,6	2,8	40,4
Mischgebiet BM	0,1	0,1	52,5	0,1	47,5
Betriebsgebiet BB	0,0	0,0	0,0	0,0	0,0
Summe Bauflächen	7,1	4,2	59,5	2,9	40,5
Bauerwartungsflächen					
Kerngebiet (BK)	0,0	0,0	0,0	0,0	0,0
Wohngebiet (BW)	0,0	0,0	0,0	0,0	0,0
Mischgebiet (BM)	0,0	0,0	0,0	0,0	0,0
Betriebsgebiet (BB)	0,0	0,0	0,0	0,0	0,0
Gesamtsumme	7,1	4,2	59,5	2,9	40,5



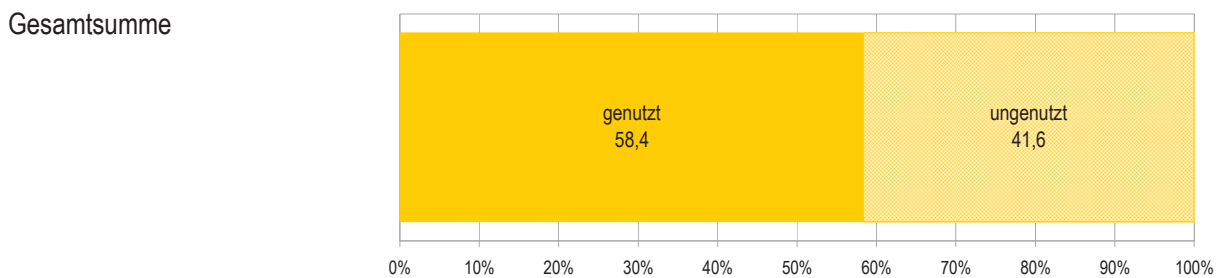
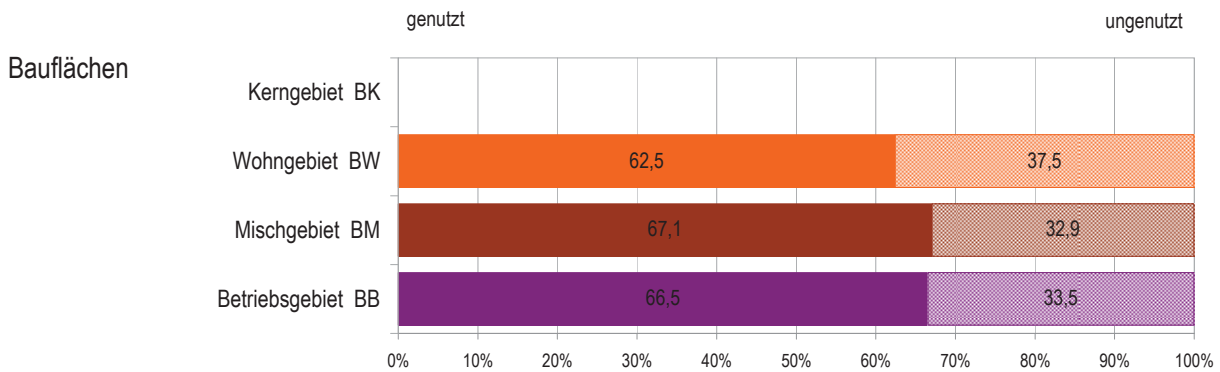
Stallehr 2009

Widmungskategorie	gewidmet [ha]	genutzt		ungenutzt	
		[ha]	[%]	[ha]	[%]
Bauflächen					
Kerngebiet BK	0,0	0,0	0,0	0,0	0,0
Wohngebiet BW	9,2	5,2	55,8	4,1	44,2
Mischgebiet BM	1,8	0,6	34,7	1,2	65,3
Betriebsgebiet BB	8,1	4,8	59,1	3,3	40,9
Summe Bauflächen	19,2	10,6	55,2	8,6	44,8
Bauerwartungsflächen					
Kerngebiet (BK)	0,0	0,0	0,0	0,0	0,0
Wohngebiet (BW)	2,9	0,2	6,3	2,7	93,7
Mischgebiet (BM)	0,0	0,0	0,0	0,0	0,0
Betriebsgebiet (BB)	0,0	0,0	0,0	0,0	0,0
Gesamtsumme	22,1	10,8	48,8	11,3	51,2



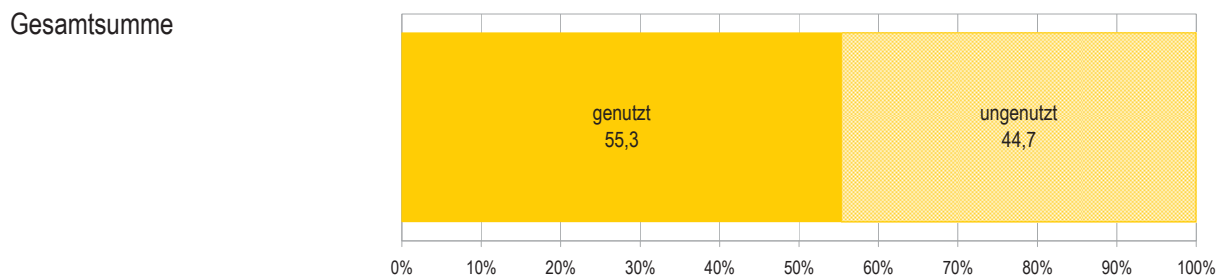
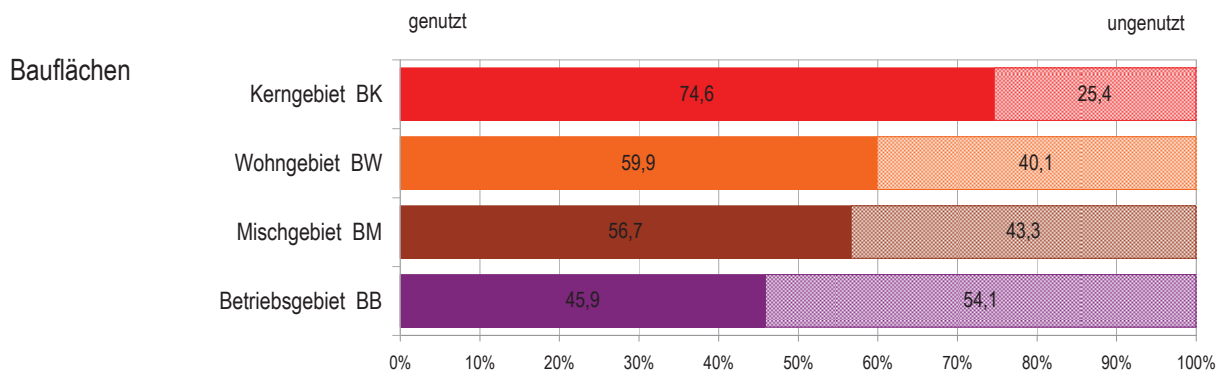
Sulz 2009

Widmungskategorie	gewidmet [ha]	genutzt		ungenutzt	
		[ha]	[%]	[ha]	[%]
Bauflächen					
Kerngebiet BK	0,0	0,0	0,0	0,0	0,0
Wohngebiet BW	27,4	17,1	62,5	10,3	37,5
Mischgebiet BM	45,3	30,4	67,1	14,9	32,9
Betriebsgebiet BB	14,9	9,9	66,5	5,0	33,5
Summe Bauflächen	87,6	57,4	65,5	30,2	34,5
Bauerwartungsflächen					
Kerngebiet (BK)	0,0	0,0	0,0	0,0	0,0
Wohngebiet (BW)	6,1	0,3	4,6	5,8	95,4
Mischgebiet (BM)	5,4	0,1	2,1	5,2	97,9
Betriebsgebiet (BB)	0,0	0,0	0,0	0,0	0,0
Gesamtsumme	99,0	57,8	58,4	41,2	41,6



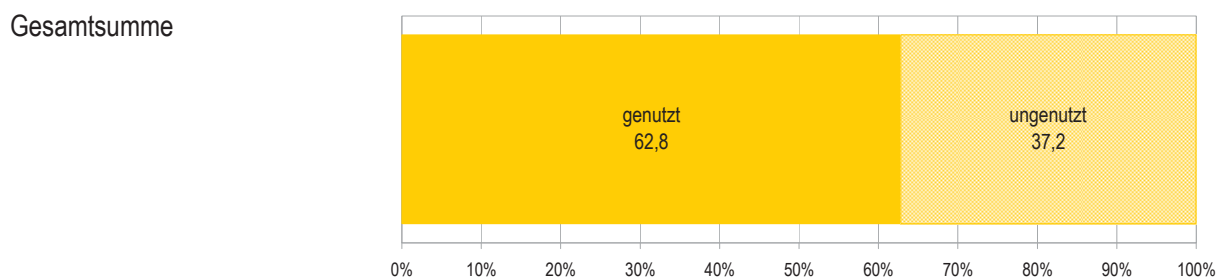
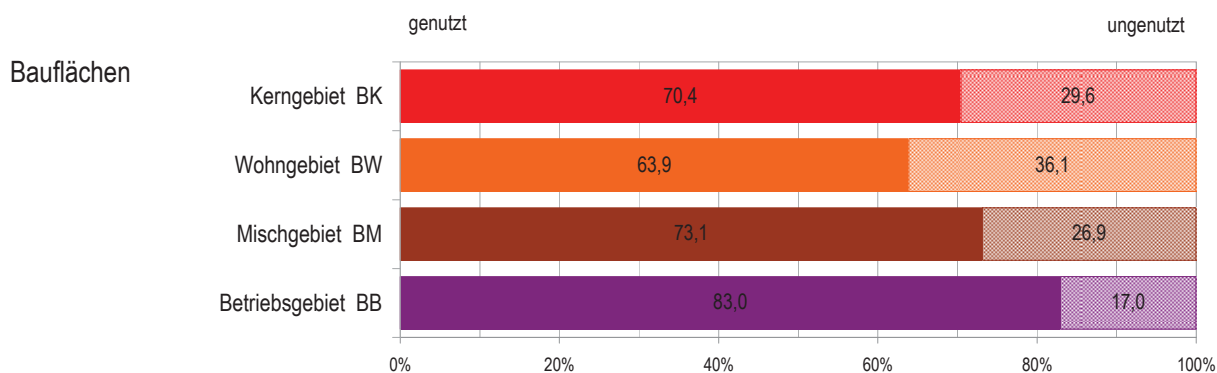
Sulzberg 2009

Widmungskategorie	gewidmet [ha]	genutzt		ungenutzt	
		[ha]	[%]	[ha]	[%]
Bauflächen					
Kerngebiet BK	2,3	1,7	74,6	0,6	25,4
Wohngebiet BW	14,5	8,7	59,9	5,8	40,1
Mischgebiet BM	17,4	9,9	56,7	7,5	43,3
Betriebsgebiet BB	4,5	2,0	45,9	2,4	54,1
Summe Bauflächen	38,7	22,3	57,7	16,4	42,3
Bauerwartungsflächen					
Kerngebiet (BK)	0,0	0,0	0,0	0,0	0,0
Wohngebiet (BW)	0,8	0,0	0,0	0,8	100,0
Mischgebiet (BM)	0,0	0,0	0,0	0,0	0,0
Betriebsgebiet (BB)	0,9	0,0	3,9	0,9	96,1
Gesamtsumme	40,4	22,4	55,3	18,1	44,7



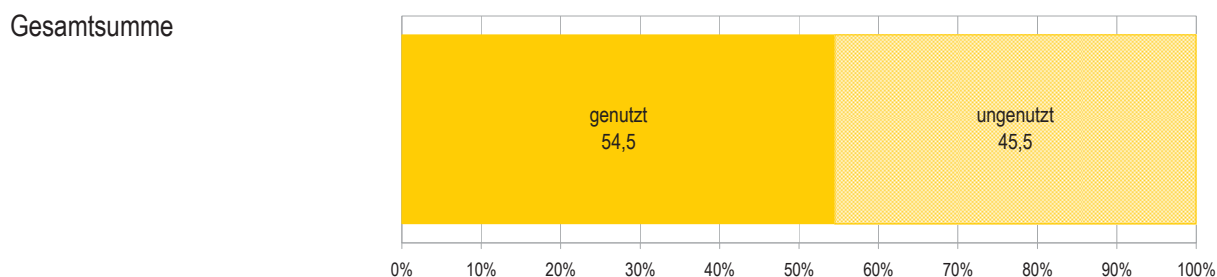
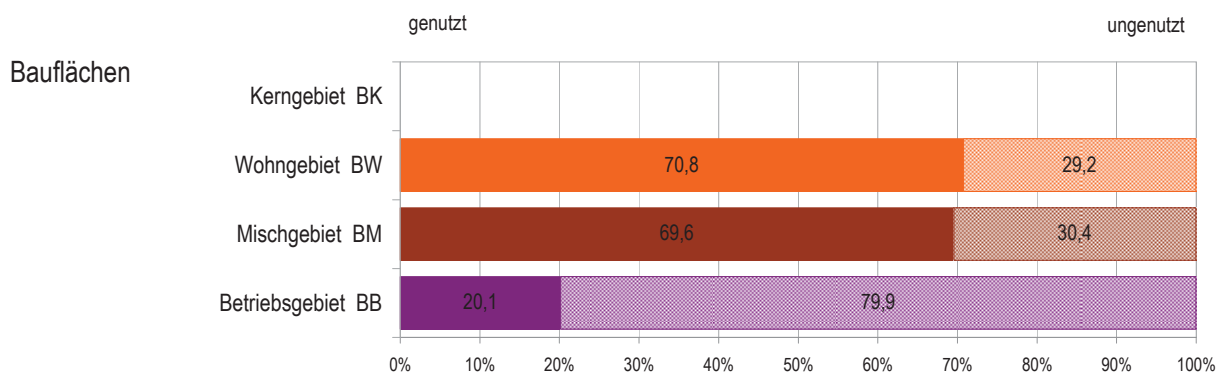
Thüringen 2009

Widmungskategorie	gewidmet [ha]	genutzt		ungenutzt	
		[ha]	[%]	[ha]	[%]
Bauflächen					
Kerngebiet BK	3,1	2,2	70,4	0,9	29,6
Wohngebiet BW	52,2	33,3	63,9	18,8	36,1
Mischgebiet BM	9,9	7,2	73,1	2,7	26,9
Betriebsgebiet BB	10,9	9,0	83,0	1,9	17,0
Summe Bauflächen	76,1	51,8	68,1	24,3	31,9
Bauerwartungsflächen					
Kerngebiet (BK)	0,0	0,0	0,0	0,0	0,0
Wohngebiet (BW)	4,6	0,0	0,7	4,6	99,3
Mischgebiet (BM)	1,2	0,0	0,0	1,2	100,0
Betriebsgebiet (BB)	0,7	0,0	0,0	0,7	100,0
Gesamtsumme	82,6	51,9	62,8	30,7	37,2



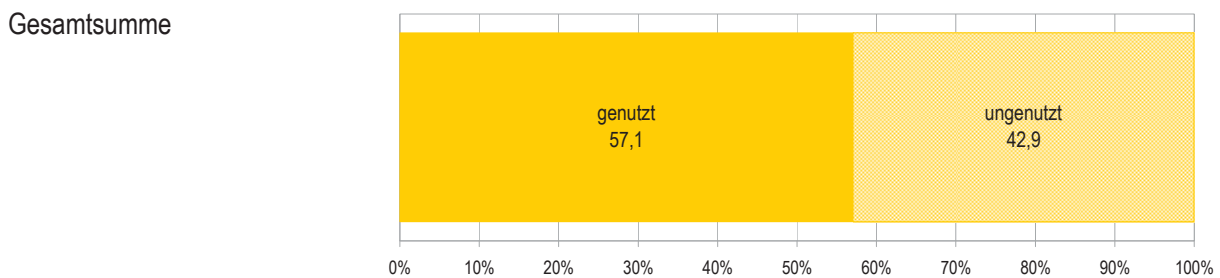
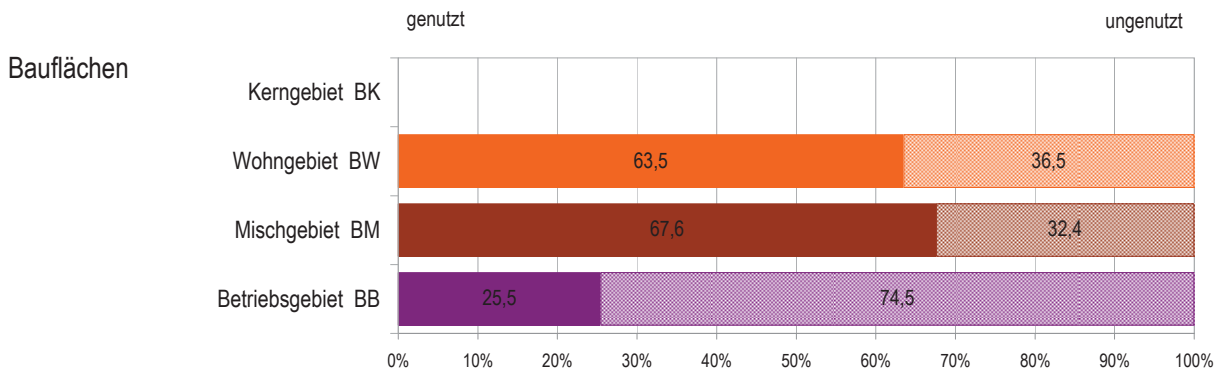
Thüringerberg 2009

Widmungskategorie	gewidmet [ha]	genutzt		ungenutzt	
		[ha]	[%]	[ha]	[%]
Bauflächen					
Kerngebiet BK	0,0	0,0	0,0	0,0	0,0
Wohngebiet BW	13,2	9,3	70,8	3,9	29,2
Mischgebiet BM	1,3	0,9	69,6	0,4	30,4
Betriebsgebiet BB	4,2	0,8	20,1	3,3	79,9
Summe Bauflächen	18,7	11,1	59,3	7,6	40,7
Bauerwartungsflächen					
Kerngebiet (BK)	0,0	0,0	0,0	0,0	0,0
Wohngebiet (BW)	1,8	0,1	3,9	1,7	96,1
Mischgebiet (BM)	0,0	0,0	0,0	0,0	0,0
Betriebsgebiet (BB)	0,0	0,0	0,0	0,0	0,0
Gesamtsumme	20,4	11,1	54,5	9,3	45,5



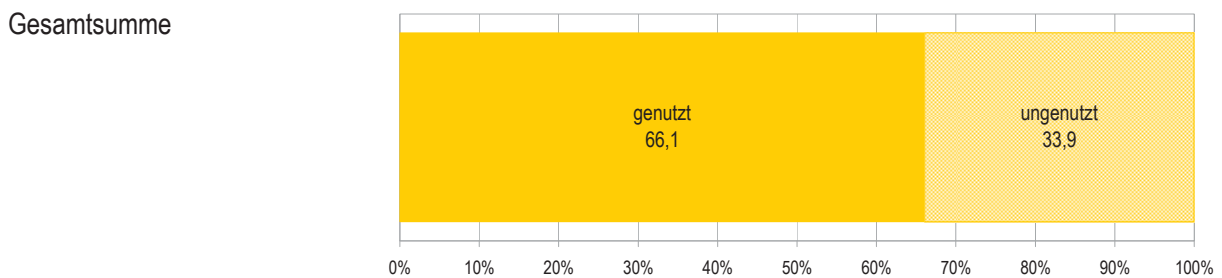
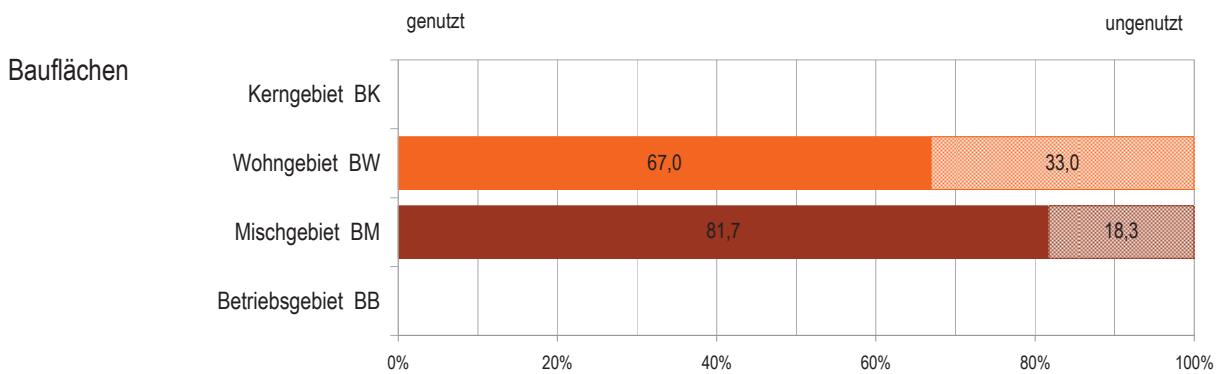
Tschagguns 2009

Widmungskategorie	gewidmet [ha]	genutzt		ungenutzt	
		[ha]	[%]	[ha]	[%]
Bauflächen					
Kerngebiet BK	0,0	0,0	0,0	0,0	0,0
Wohngebiet BW	63,7	40,5	63,5	23,2	36,5
Mischgebiet BM	6,0	4,1	67,6	1,9	32,4
Betriebsgebiet BB	2,8	0,7	25,5	2,1	74,5
Summe Bauflächen	72,5	45,2	62,4	27,2	37,6
Bauerwartungsflächen					
Kerngebiet (BK)	0,0	0,0	0,0	0,0	0,0
Wohngebiet (BW)	8,7	1,2	13,3	7,6	86,7
Mischgebiet (BM)	0,1	0,0	0,1	0,1	99,9
Betriebsgebiet (BB)	0,0	0,0	0,0	0,0	0,0
Gesamtsumme	81,3	46,4	57,1	34,9	42,9



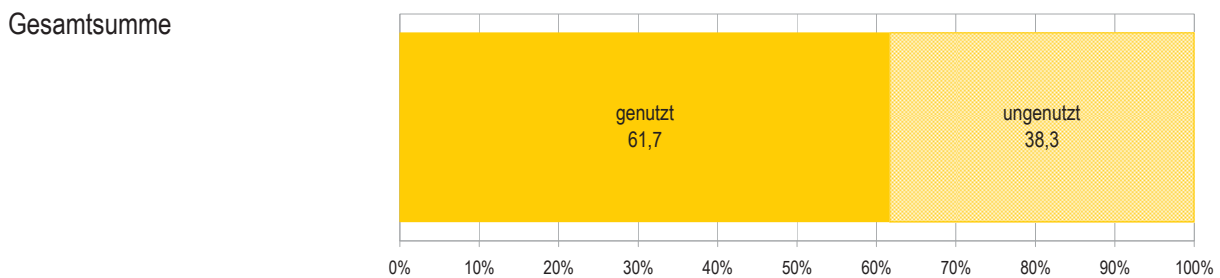
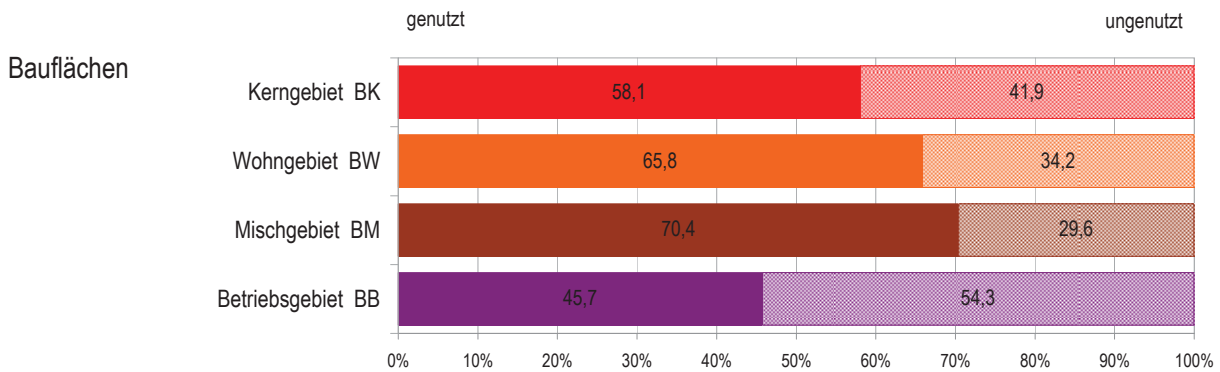
Übersaxen 2009

Widmungskategorie	gewidmet [ha]	genutzt		ungenutzt	
		[ha]	[%]	[ha]	[%]
Bauflächen					
Kerngebiet BK	0,0	0,0	0,0	0,0	0,0
Wohngebiet BW	19,0	12,7	67,0	6,3	33,0
Mischgebiet BM	4,4	3,6	81,7	0,8	18,3
Betriebsgebiet BB	0,0	0,0	0,0	0,0	0,0
Summe Bauflächen	23,4	16,3	69,8	7,1	30,2
Bauerwartungsflächen					
Kerngebiet (BK)	0,0	0,0	0,0	0,0	0,0
Wohngebiet (BW)	1,4	0,1	5,1	1,4	94,9
Mischgebiet (BM)	0,1	0,1	73,3	0,0	26,7
Betriebsgebiet (BB)	0,0	0,0	0,0	0,0	0,0
Gesamtsumme	24,9	16,5	66,1	8,5	33,9



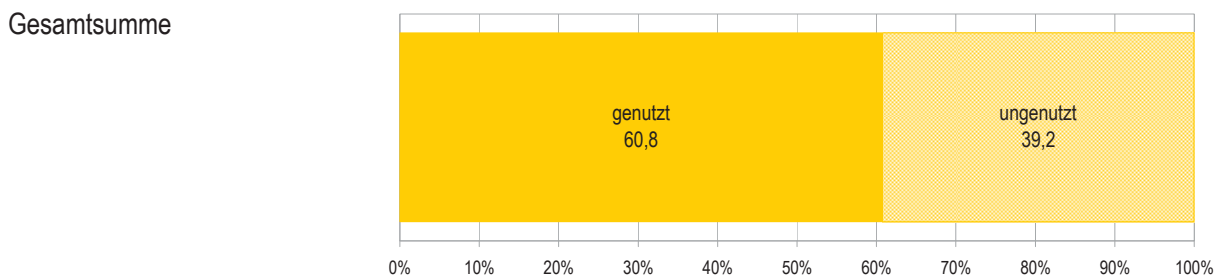
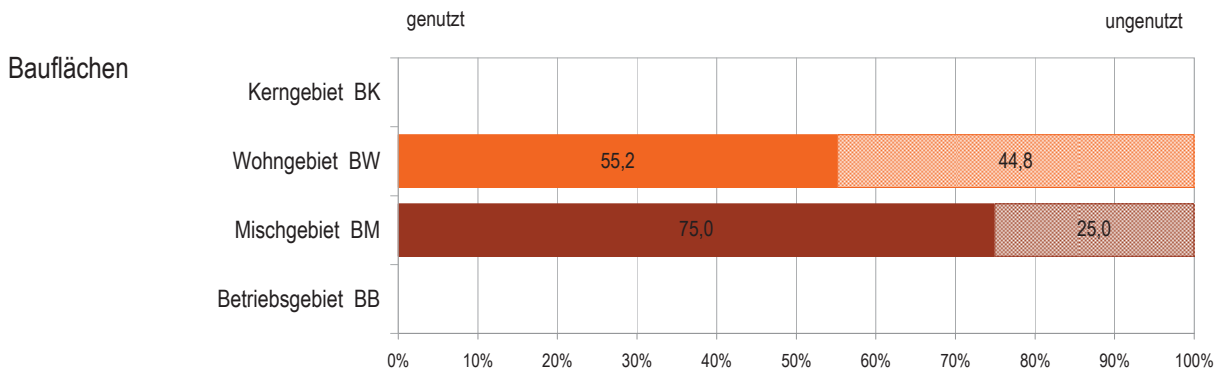
Vandans 2009

Widmungskategorie	gewidmet [ha]	genutzt		ungenutzt	
		[ha]	[%]	[ha]	[%]
Bauflächen					
Kerngebiet BK	4,5	2,6	58,1	1,9	41,9
Wohngebiet BW	75,5	49,7	65,8	25,8	34,2
Mischgebiet BM	17,2	12,1	70,4	5,1	29,6
Betriebsgebiet BB	4,4	2,0	45,7	2,4	54,3
Summe Bauflächen	101,6	66,5	65,4	35,2	34,6
Bauerwartungsflächen					
Kerngebiet (BK)	0,0	0,0	0,0	0,0	0,0
Wohngebiet (BW)	6,7	0,5	8,1	6,2	91,9
Mischgebiet (BM)	0,6	0,2	35,4	0,4	64,6
Betriebsgebiet (BB)	0,0	0,0	0,0	0,0	0,0
Gesamtsumme	109,0	67,2	61,7	41,7	38,3



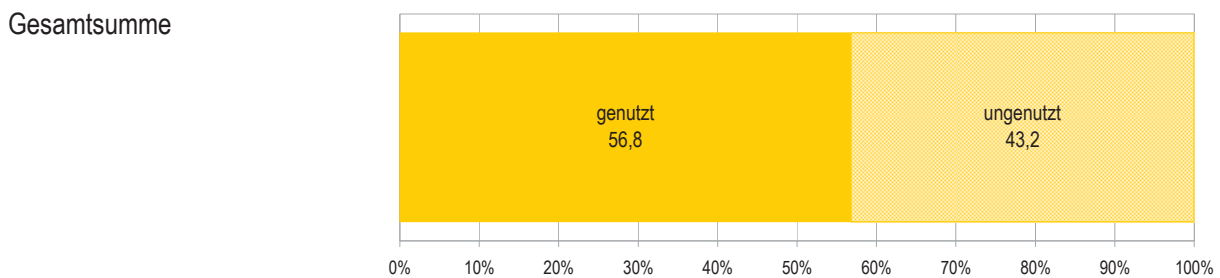
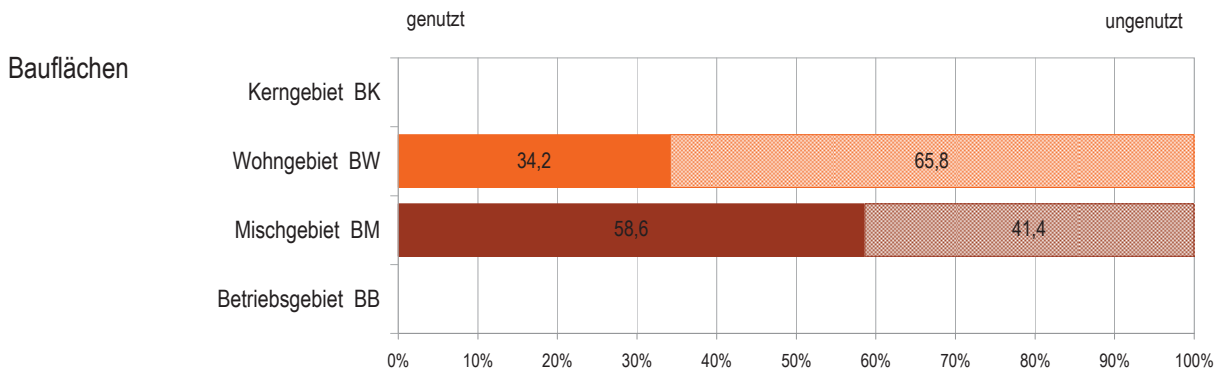
Viktorsberg 2009

Widmungskategorie	gewidmet [ha]	genutzt		ungenutzt	
		[ha]	[%]	[ha]	[%]
Bauflächen					
Kerngebiet BK	0,0	0,0	0,0	0,0	0,0
Wohngebiet BW	6,3	3,5	55,2	2,8	44,8
Mischgebiet BM	5,8	4,3	75,0	1,4	25,0
Betriebsgebiet BB	0,0	0,0	0,0	0,0	0,0
Summe Bauflächen	12,1	7,8	64,7	4,3	35,3
Bauerwartungsflächen					
Kerngebiet (BK)	0,0	0,0	0,0	0,0	0,0
Wohngebiet (BW)	0,8	0,0	1,8	0,8	98,2
Mischgebiet (BM)	0,0	0,0	0,0	0,0	0,0
Betriebsgebiet (BB)	0,0	0,0	0,0	0,0	0,0
Gesamtsumme	12,9	7,8	60,8	5,1	39,2



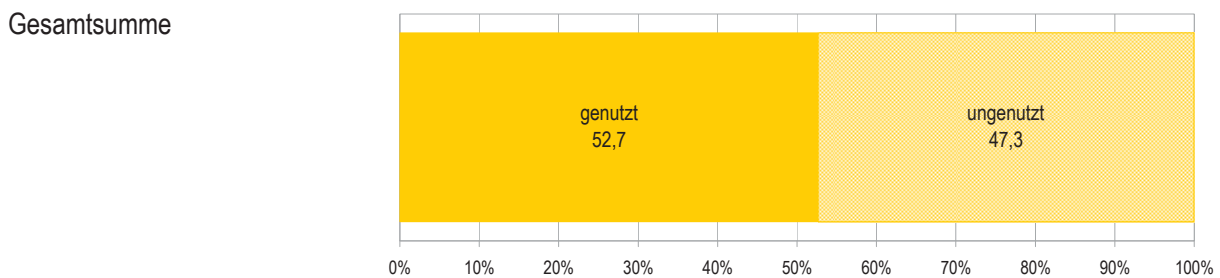
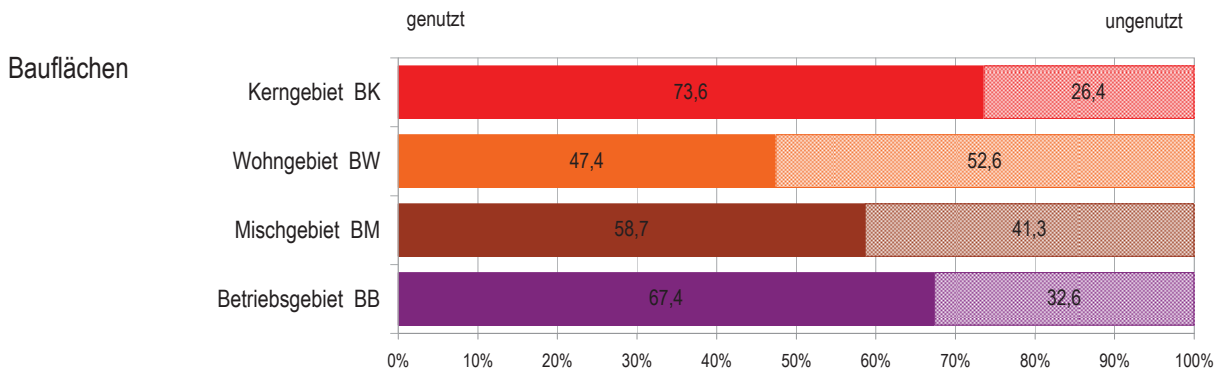
Warth 2009

Widmungskategorie	gewidmet [ha]	genutzt		ungenutzt	
		[ha]	[%]	[ha]	[%]
Bauflächen					
Kerngebiet BK	0,0	0,0	0,0	0,0	0,0
Wohngebiet BW	0,3	0,1	34,2	0,2	65,8
Mischgebiet BM	9,6	5,6	58,6	4,0	41,4
Betriebsgebiet BB	0,0	0,0	0,0	0,0	0,0
Summe Bauflächen	9,9	5,8	57,8	4,2	42,2
Bauerwartungsflächen					
Kerngebiet (BK)	0,0	0,0	0,0	0,0	0,0
Wohngebiet (BW)	0,0	0,0	0,0	0,0	0,0
Mischgebiet (BM)	0,2	0,0	12,7	0,2	87,3
Betriebsgebiet (BB)	0,0	0,0	0,0	0,0	0,0
Gesamtsumme	10,2	5,8	56,8	4,4	43,2



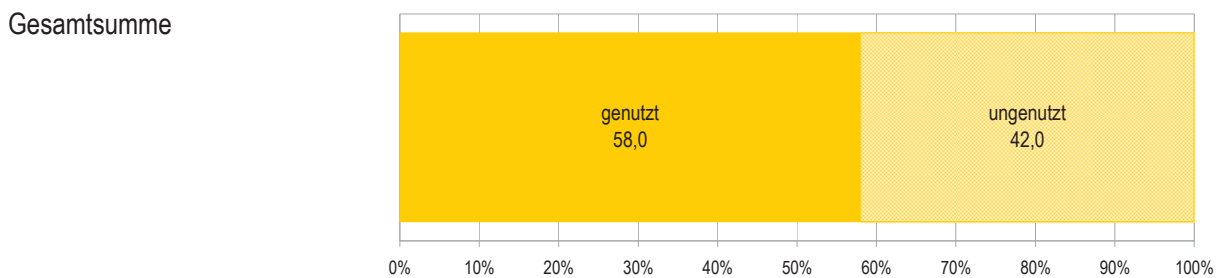
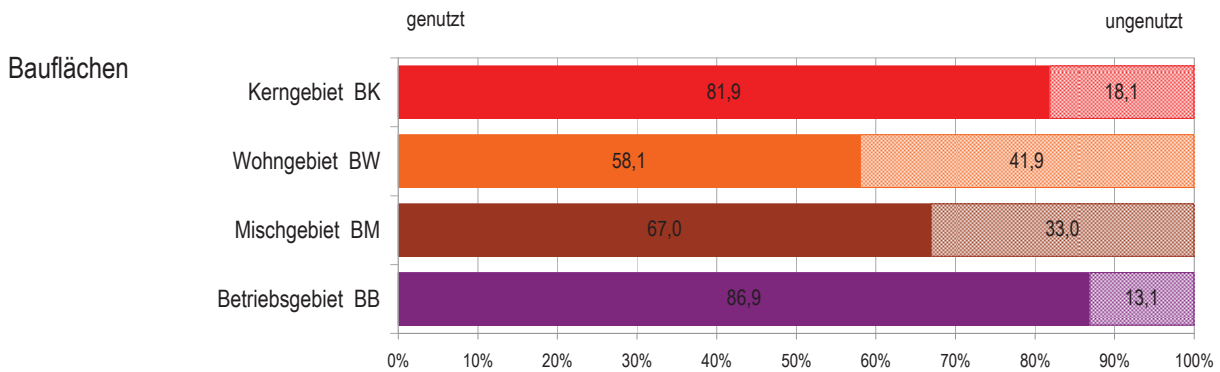
Weiler 2009

Widmungskategorie	gewidmet [ha]	genutzt		ungenutzt	
		[ha]	[%]	[ha]	[%]
Bauflächen					
Kerngebiet BK	3,8	2,8	73,6	1,0	26,4
Wohngebiet BW	44,2	21,0	47,4	23,2	52,6
Mischgebiet BM	25,7	15,1	58,7	10,6	41,3
Betriebsgebiet BB	13,6	9,2	67,4	4,4	32,6
Summe Bauflächen	87,3	48,0	55,0	39,3	45,0
Bauerwartungsflächen					
Kerngebiet (BK)	0,0	0,0	0,0	0,0	0,0
Wohngebiet (BW)	3,7	0,0	0,3	3,7	99,7
Mischgebiet (BM)	0,1	0,0	0,5	0,1	99,5
Betriebsgebiet (BB)	0,0	0,0	0,0	0,0	0,0
Gesamtsumme	91,2	48,0	52,7	43,2	47,3



Wolfurt 2009

Widmungskategorie	gewidmet [ha]	genutzt		ungenutzt	
		[ha]	[%]	[ha]	[%]
Bauflächen					
Kerngebiet BK	10,6	8,7	81,9	1,9	18,1
Wohngebiet BW	140,1	81,4	58,1	58,8	41,9
Mischgebiet BM	84,6	56,6	67,0	28,0	33,0
Betriebsgebiet BB	41,0	35,7	86,9	5,4	13,1
Summe Bauflächen	276,4	182,3	66,0	94,0	34,0
Bauerwartungsflächen					
Kerngebiet (BK)	0,3	0,0	0,0	0,3	100,0
Wohngebiet (BW)	18,5	0,1	0,4	18,4	99,6
Mischgebiet (BM)	0,6	0,0	7,6	0,5	92,4
Betriebsgebiet (BB)	19,0	0,1	0,3	18,9	99,7
Gesamtsumme	314,6	182,5	58,0	132,1	42,0



Zwischenwasser 2009

Widmungskategorie	gewidmet [ha]	genutzt		ungenutzt	
		[ha]	[%]	[ha]	[%]
Bauflächen					
Kerngebiet BK	0,0	0,0	0,0	0,0	0,0
Wohngebiet BW	54,7	32,8	59,9	21,9	40,1
Mischgebiet BM	50,4	34,9	69,1	15,6	30,9
Betriebsgebiet BB	2,6	2,2	84,9	0,4	15,1
Summe Bauflächen	107,7	69,8	64,8	37,9	35,2
Bauerwartungsflächen					
Kerngebiet (BK)	0,0	0,0	0,0	0,0	0,0
Wohngebiet (BW)	5,4	0,3	4,6	5,2	95,4
Mischgebiet (BM)	7,2	0,8	10,9	6,4	89,1
Betriebsgebiet (BB)	0,0	0,0	0,0	0,0	0,0
Gesamtsumme	120,3	70,9	58,9	49,5	41,1

