

# Registerzählung 2021

## Ergebnisse aus der Volkszählung und der Gebäude- und Wohnungszählung für Vorarlberg

**Nicole Gumprecht**

**Katrin Schöber**

Vorarlberg, 10.10.2023

[www.statistik.at](http://www.statistik.at)

# Inhalt

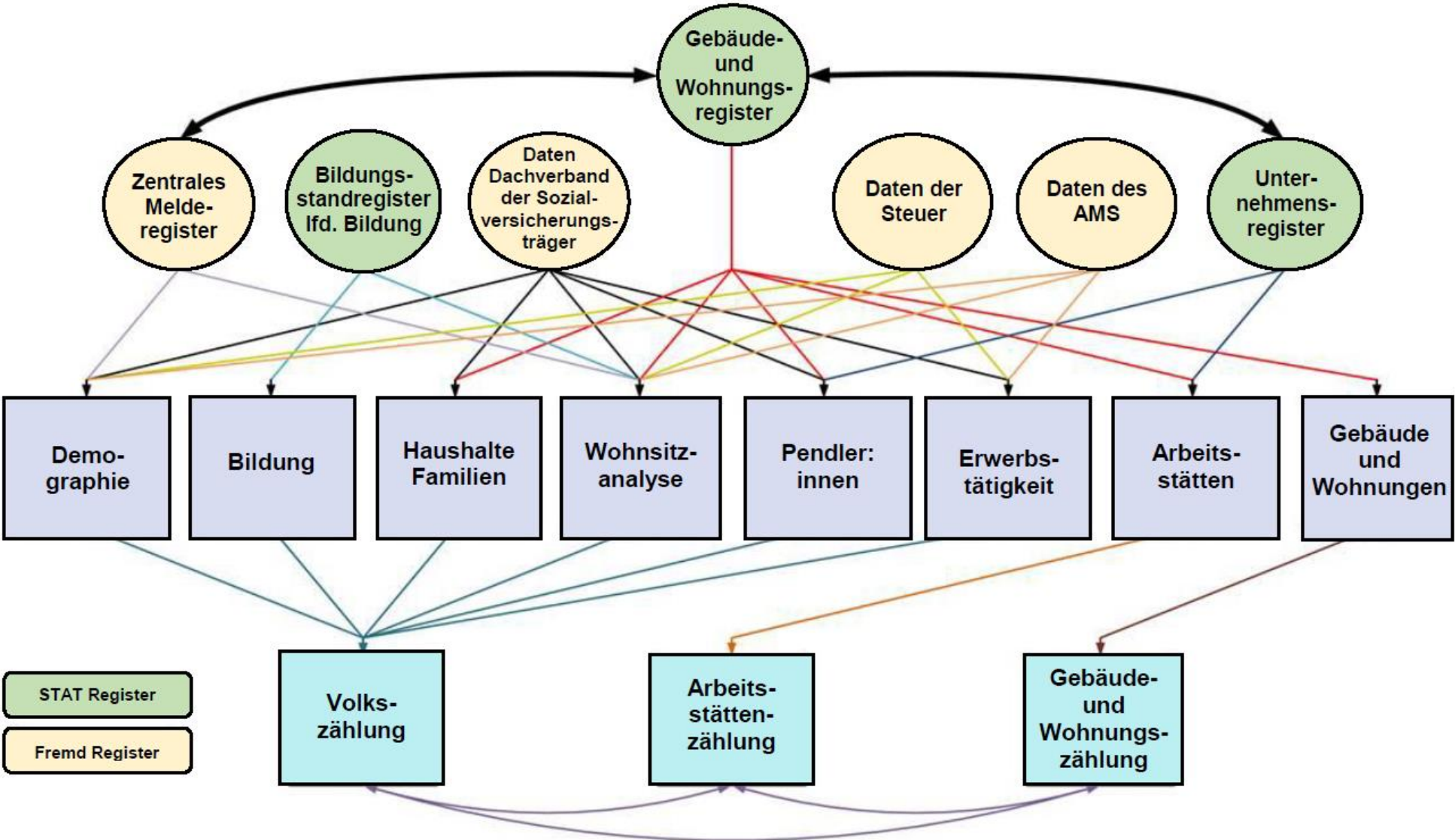
- Allgemeiner Überblick Registerzählung 2021
- Ergebnisse zur Bevölkerung in Vorarlberg
- Ergebnisse zum Gebäude- und Wohnungsbestand in Vorarlberg
- Weitere Informationen

# Registerzählung, Abgestimmte Erwerbsstatistik



- Registerbasierte Vollerhebungen für den Stichtag 31.10.
- **Rechtsgrundlagen:** Registerzählungsgesetz, Finanzausgleichsgesetz, Bundesstatistikgesetz, Erwerbs- und Wohnungsstatistikverordnung

# Basisregister



# Vergleichsregister

- Fremdenregister
- Dienstgeberdaten des Bundes und der Länder
- Sozialhilfedaten der Länder
- Familienbeihilferegister
- Zivildiennerdatei
- Präsenzdienerdatei
- Zentrale Zulassungsevidenz
- Zentrales Personenstandsregister
- Gesundheitsberuferegister und eHealth-Verzeichnisdienst
- Grundbuch

Aus den verschiedenen Registern werden nur jene Merkmale an Statistik Austria geliefert, die im Registerzählungsgesetz festgelegt sind!



# Merkmale der Registerzählung

Demographie	Bildung	Haushalte, Familien	Pendler:innen	Erwerbstätigkeit	Arbeitsstätten	Gebäude und Wohnungen
Geschlecht	Bildungsniveau	Typ des Haushalts	Pendeltyp (Erwerbstätige/Schüler:innen)	Erwerbsstatus	Unternehmen	Gebäudetyp
Alter	Ausbildungsfeld	Stellung im Haushalt	Entfernungskategorie	Stellung im Beruf	Arbeitsstätten	Bauperiode
Staatsangehörigkeit	Wichtigste laufende Ausbildung	Größe des Haushalts	Distanz	Beruf	ÖNACE	Gesamtnutzfläche
Familienstand		Typ der Kernfamilie	Wegzeit	Geringfügige Beschäftigung	Rechtsform des Unternehmens	Eigentumsverhältnis
Geburtsland		Stellung in der Familie		Voll-/Teilzeitbeschäftigung	Anzahl der selbständig Beschäftigten	Nutzflächen nach Nutzungsart
Jahr der Zuwanderung nach Ö		Größe der Kernfamilie			Anzahl der unselbständig Beschäftigten	Ausstattung
Wohnort vor einem Jahr		Anzahl der Kinder				Anzahl der Bewohner:innen, Räume
Migrationshintergrund						Nutzungsart
						Art der Unterkunft
						Unterbringungsform

# Qualitätssicherung

## Wohnsitzanalyse für zweifelhafte Hauptwohnsitze

**Zweck:** Identifizierung von „Karteileichen“

**Prinzip:** Eine Person muss in mindestens zwei Registern vorkommen.

Personen, deren Hauptwohnsitz angezweifelt wird, werden mittels RSb-Brief kontaktiert und um Rückmeldung gebeten.

Einziges Frage, die im Rahmen der Registerzählung alle 10 Jahre tatsächlich schriftlich gestellt wird.  
Für 2021 wurden rund 80 000 Briefe versendet.

Volkszählung 2021 - Hatten Sie am 31.10.2021 Ihren Hauptwohnsitz in Österreich?

- JA, ich hatte am 31.10.2021 meinen Hauptwohnsitz in Österreich.
- NEIN, ich hatte am 31.10.2021 meinen Hauptwohnsitz im Ausland.

Zwischen den Zensusjahren wird der Anteil der Karteileichen an der Menge der Verdachtsfälle mit einem mathematischen Modell geschätzt und so die Nichtanerkennungsquote bestimmt.

# Datenschutz

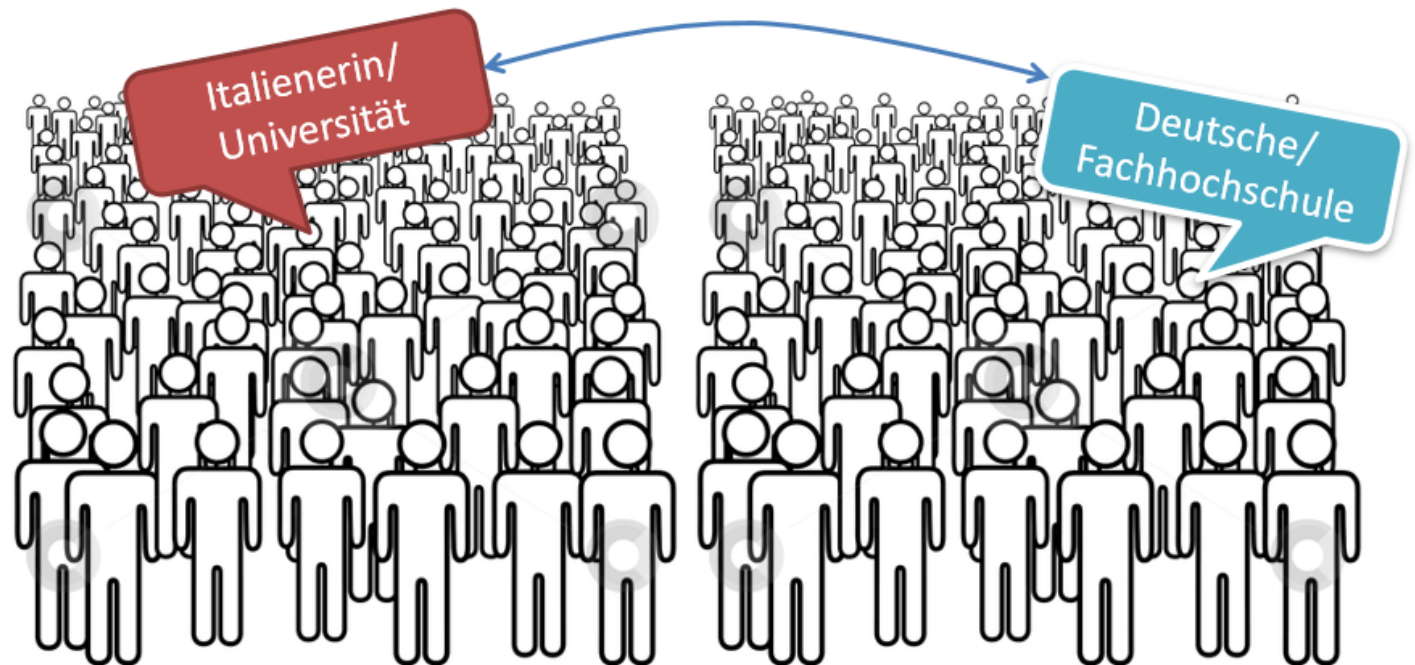
## Pseudonymisierung und Record Swapping

### Pseudonymisierung der Daten

- Personenschlüssel bPK AS (bereichsspezifisches Personenkennzeichen Amtliche Statistik) von der Stammzahlenregisterbehörde zur eindeutigen Identifikation von Personen.
- Datenaustausch und Übermittlung aller Registerinformationen mit bPK AS.

### Record Swapping für Ergebnisse

- Personen, die aufgrund ihrer spezifischen Merkmalskombination in den Daten identifiziert werden könnten.
- Austausch ausgewählter Merkmale dieser Datensätze.





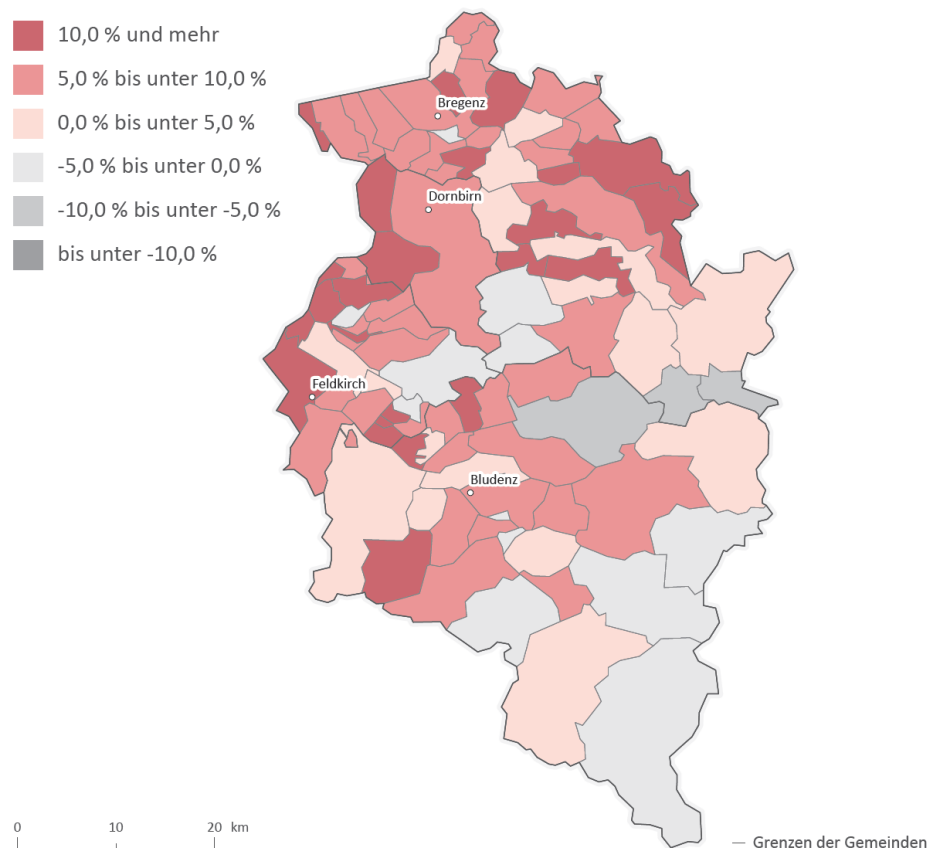
# Bevölkerungstand in Vorarlberg 2021

# Bevölkerungsentwicklung

Bundesland	Bevölkerungsstand		Veränderung seit 2011		Veränderung seit 2020 in %
	31.10.2021	31.10.2011	absolut	in %	
<b>Österreich</b>	<b>8 969 068</b>	<b>8 401 940</b>	<b>567 128</b>	<b>6,7</b>	<b>0,5</b>
Burgenland	297 506	285 685	11 821	4,1	0,5
Kärnten	564 328	556 173	8 155	1,5	0,2
Niederösterreich	1 698 951	1 614 693	84 258	5,2	0,4
Oberösterreich	1 504 237	1 413 762	90 475	6,4	0,4
Salzburg	561 714	529 066	32 648	6,2	0,4
Steiermark	1 251 683	1 208 575	43 108	3,6	0,1
Tirol	762 652	709 319	53 333	7,5	0,4
<b>Vorarlberg</b>	<b>401 037</b>	<b>370 440</b>	<b>30 597</b>	<b>8,3</b>	<b>0,6</b>
Wien	1 926 960	1 714 227	212 733	12,4	0,3

Q: STATISTIK AUSTRIA, Volkszählung 2011 und 2021, Abgestimmte Erwerbsstatistik 2020.

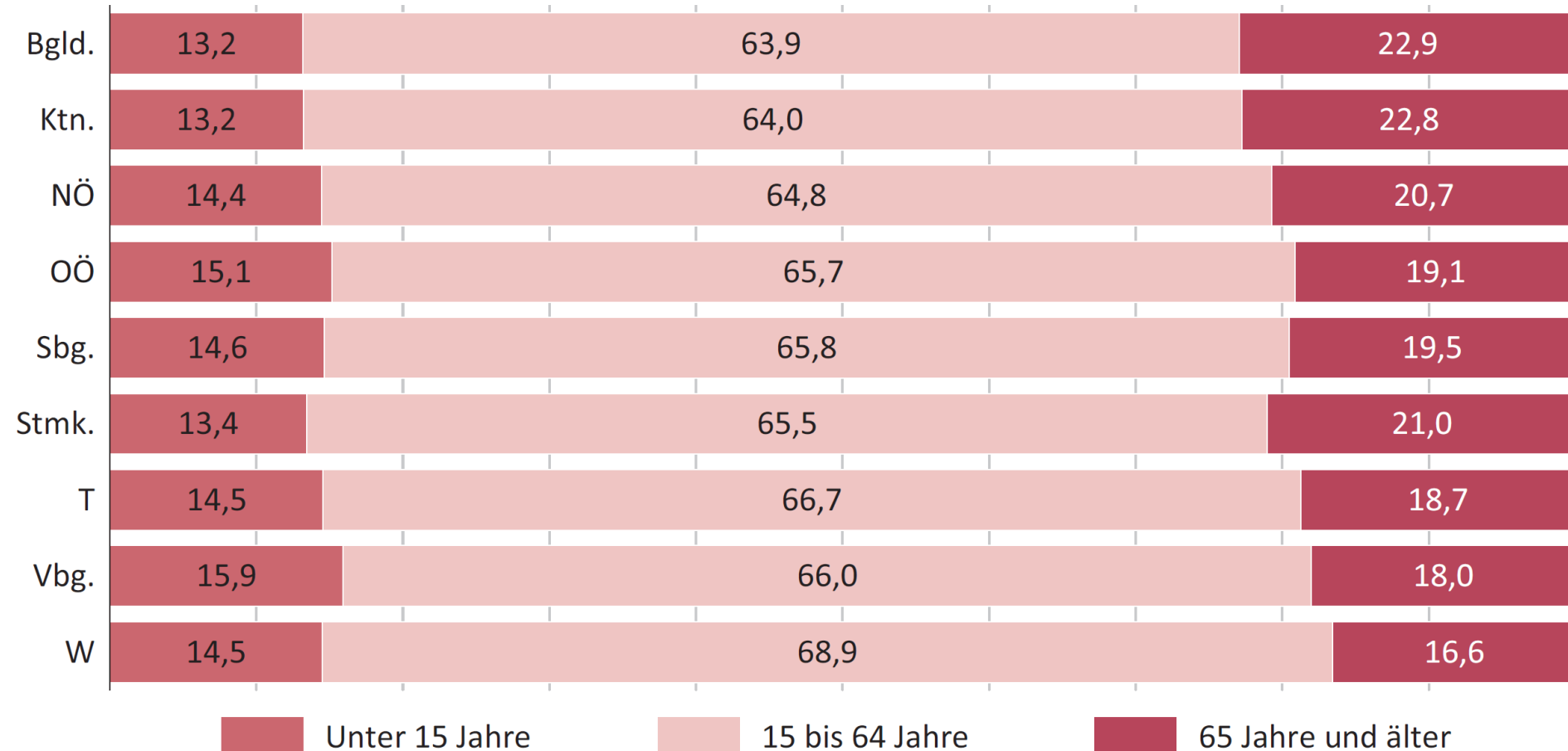
# Regionale Bevölkerungsentwicklung



- Einziges Bundesland in dem alle Bezirke seit der letzten Volkszählung ein Bevölkerungswachstum verzeichnen:
  - Bludenz: +5,8%, Bregenz: +7,1%, Dornbirn: +10,3%, Feldkirch: +9,6%
- Höchstes Bevölkerungswachstum in Langen bei Bregenz (+18,8%), Lingenau (+17,6%) und Lochau (+17,1%, alle Bezirk Bregenz)
- Bregenz: Landeshauptstadt mit dem geringsten Bevölkerungswachstum (+5,7%)

Q: STATISTIK AUSTRIA, Volkszählung 2011 und 2021.

# Altersstruktur nach Bundesland



Q: STATISTIK AUSTRIA, Volkszählung 2021.

# Migrationshintergrund der Bevölkerung in Prozent

Migrationshintergrund	Österreich			Vorarlberg		
	Zusammen	Männer	Frauen	Zusammen	Männer	Frauen
Bevölkerung mit Geburtsjahr 1985 und jünger	3 662 655	1 881 255	1 781 400	170 379	88 040	82 339
	100,0	51,4	48,6	100,0	51,7	48,3
Ohne Migrationshintergrund	70,1	35,9	34,2	72,9	37,5	35,4
Mit Migrationshintergrund 1. Generation	17,1	8,8	8,3	15,1	7,9	7,2
Mit Migrationshintergrund 2. Generation	12,0	6,2	5,8	11,3	5,9	5,3
Mit Migrationshintergrund (Generation unbekannt)	0,0	0,0	0,0	0,0	0,0	0,0
Migrationshintergrund unbekannt	0,8	0,4	0,4	0,7	0,4	0,4

Q: STATISTIK AUSTRIA, Volkszählung 2021.



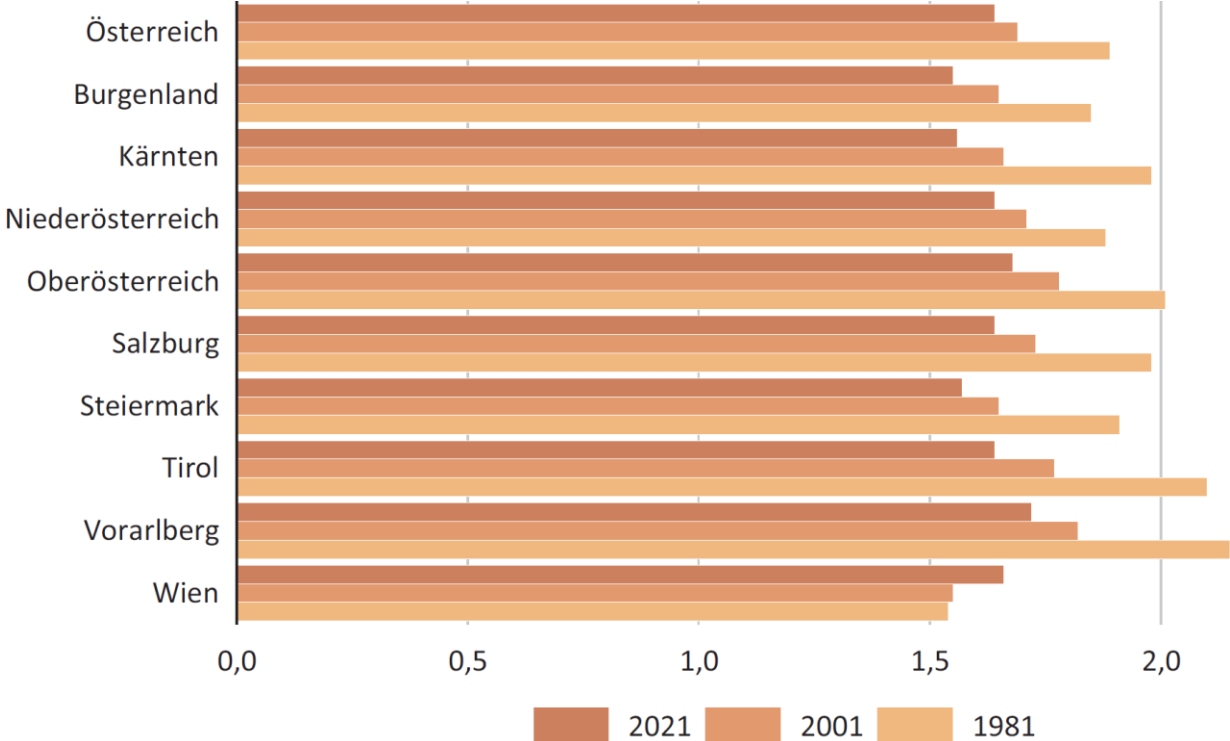
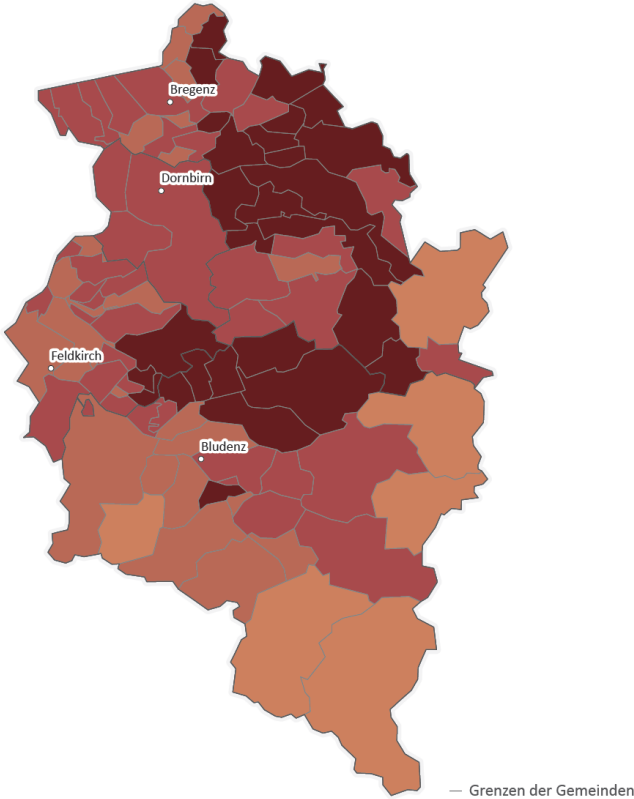
# Anteil nicht-österreichischer Staatsangehörigen und der im Ausland geborenen Bevölkerung

Bundesland	Nicht-österreichische Staatsangehörigkeit			Nicht-österreichisches Geburtsland		
	2021	Änderung zu 2011	Änderung zu 2020	2021	Änderung zu 2011	Änderung zu 2020
<b>Österreich</b>	<b>17,5</b>	<b>66,7</b>	<b>3,8</b>	<b>20,4</b>	<b>39,1</b>	<b>2,5</b>
Burgenland	10,0	74,4	5,5	12,2	42,7	3,6
Kärnten	11,7	65,1	5,4	13,6	40,5	3,9
Niederösterreich	10,8	61,2	3,3	13,4	36,1	2,3
Oberösterreich	14,1	79,6	5,0	16,5	42,9	3,2
Salzburg	18,4	54,1	2,9	20,0	34,9	1,8
Steiermark	12,2	81,3	5,2	13,8	47,0	3,8
Tirol	16,9	65,5	2,9	19,4	41,5	2,0
<b>Vorarlberg</b>	<b>18,8</b>	<b>53,7</b>	<b>2,4</b>	<b>21,7</b>	<b>34,7</b>	<b>1,4</b>
Wien	31,9	65,1	3,4	37,4	37,4	2,2

Q: STATISTIK AUSTRIA, Volkszählung 2011 und 2021, Abgestimmte Erwerbsstatistik 2020.

# Durchschnittliche Kinderzahl pro Familie

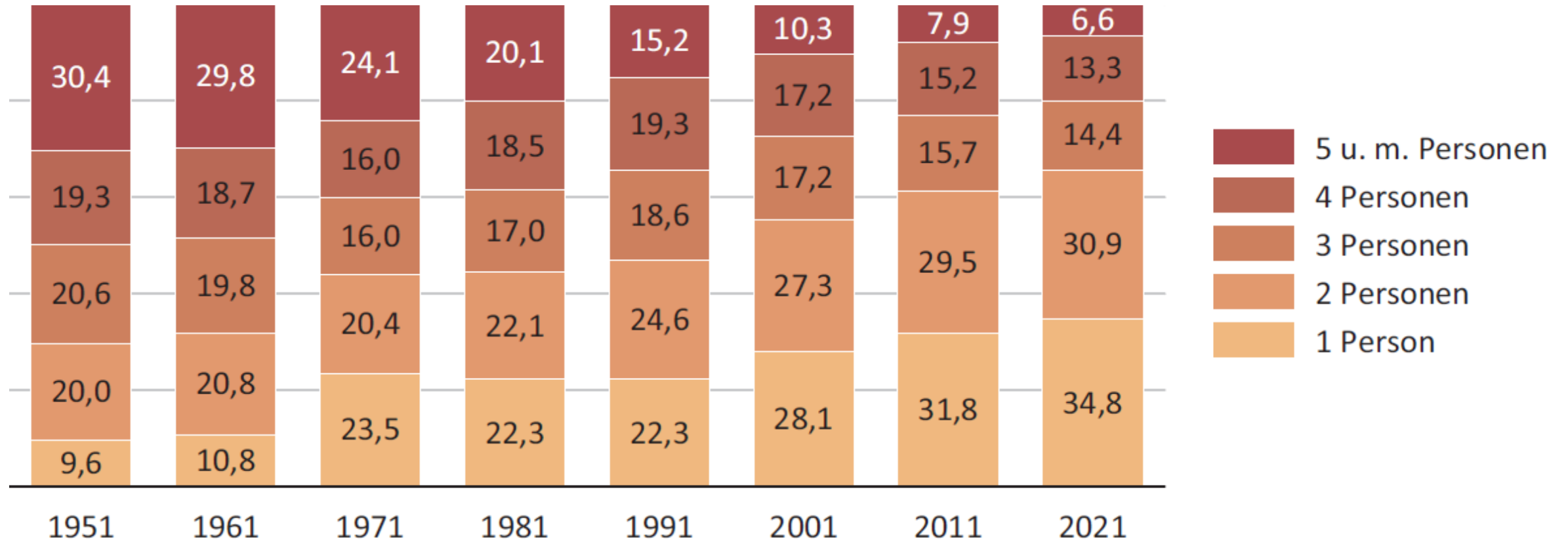
- 1,8 und mehr
- 1,7 bis unter 1,8
- 1,6 bis unter 1,7
- 1,5 bis unter 1,6
- bis unter 1,5



Q: STATISTIK AUSTRIA, Volkszählung 1981 bis 2021.

Q: STATISTIK AUSTRIA, Volkszählungen 1981, 2001 und 2021.

# Privathaushalte nach Haushaltsgröße



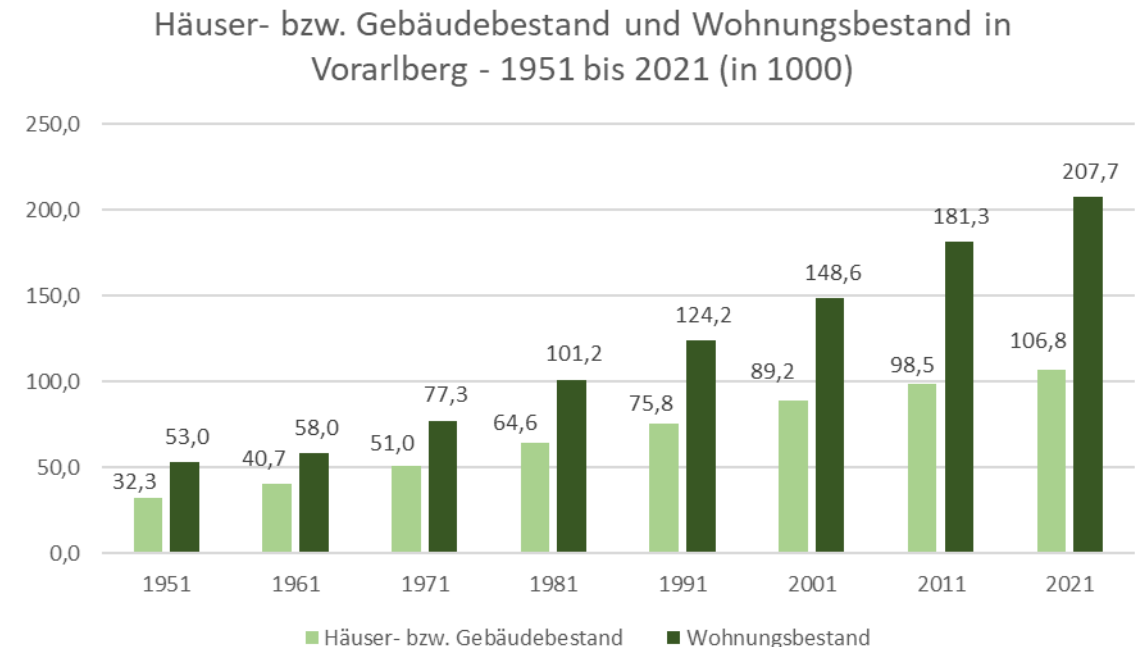
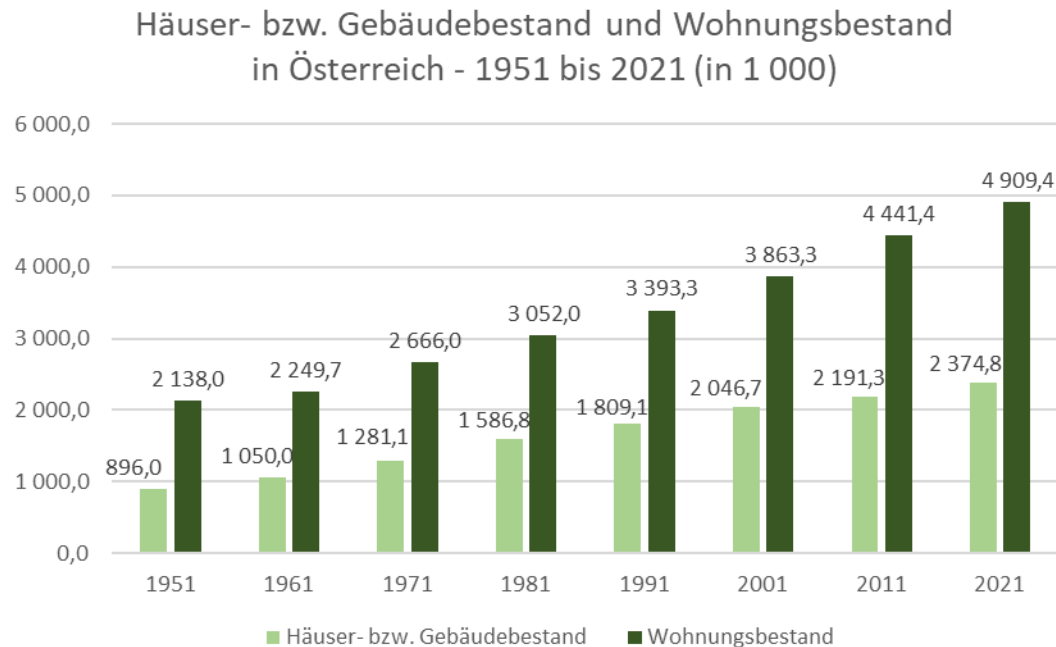
Q: STATISTIK AUSTRIA, Volkszählungen 1951 bis 2021. Ab 2001: Household-Dwelling Konzept (Wohnparteienkonzept), bis 1991: Housekeeping-Unit-Konzept.

# Gebäude- und Wohnungsbestand in Vorarlberg 2021



# Entwicklung des Gebäude- und Wohnungsbestand

- Gebäudebestand stieg in 70 Jahren um 165 % in Österreich und 231 % in Vorarlberg
- Wohnungsbestand stieg in 70 Jahren um 130 % in Österreich und 292 % in Vorarlberg



Q: STATISTIK AUSTRIA, Gebäude- und Wohnungszählung 1951 bis 2021. – Zum heutigen Gebietsstand. Bis 1971 wurden die Häuser (Bauten mit Hausnummern) erfasst, ab 1981 sämtliche Gebäude mit Ausnahme landwirtschaftlicher Wirtschaftsgebäude und Kleingebäude.



# Knapp zwei Drittel der Gebäude sind Einfamilienhäuser

106 817 Gebäude in Vorarlberg

63 520  
Wohngebäude mit 1 Wohnung  
(59 %)



15 370  
Wohngebäude mit 2  
Wohnungen  
(14 %)



15 033  
Wohngebäude mit 3  
und mehr  
Wohnungen  
(14 %)



12 894  
andere  
Gebäude  
(12 %)

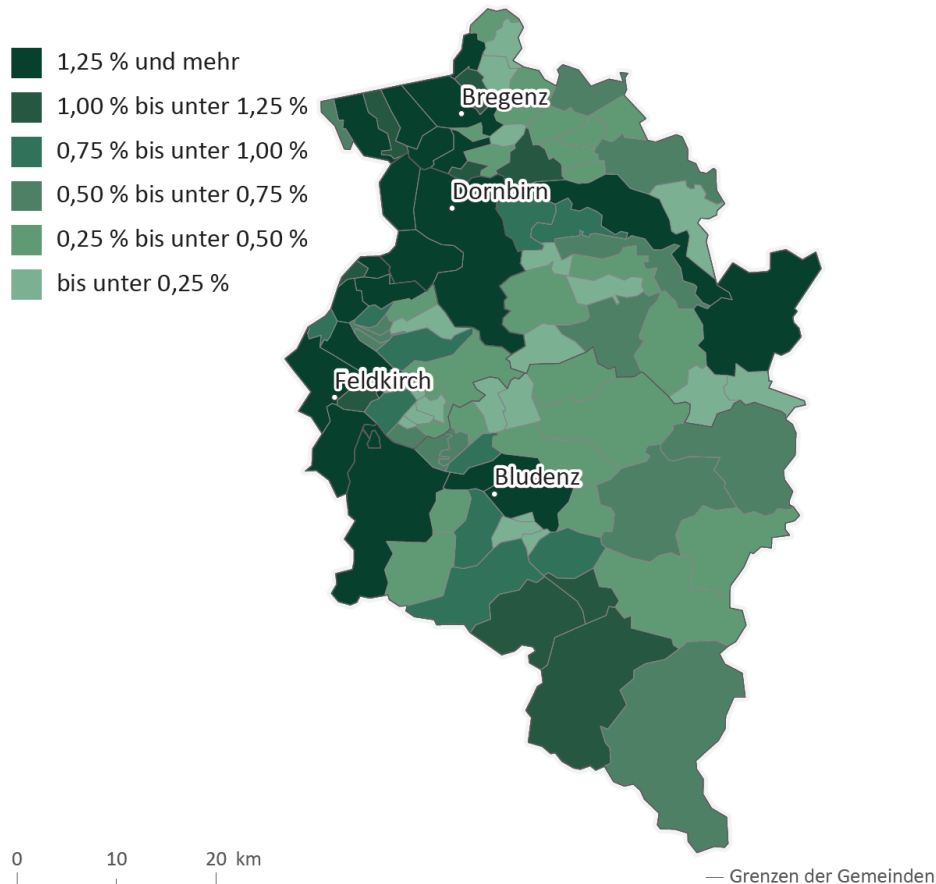


93 923  
Wohngebäude

Q: STATISTIK AUSTRIA, Gebäude- und Wohnungszählung 2021.

# Verteilung der Gebäude in Vorarlberg

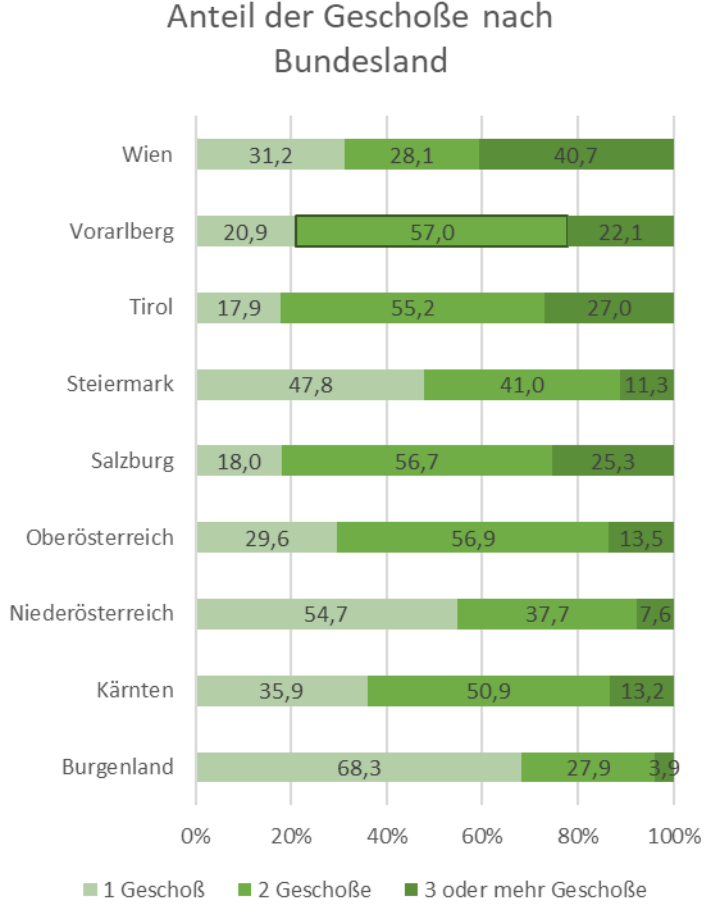
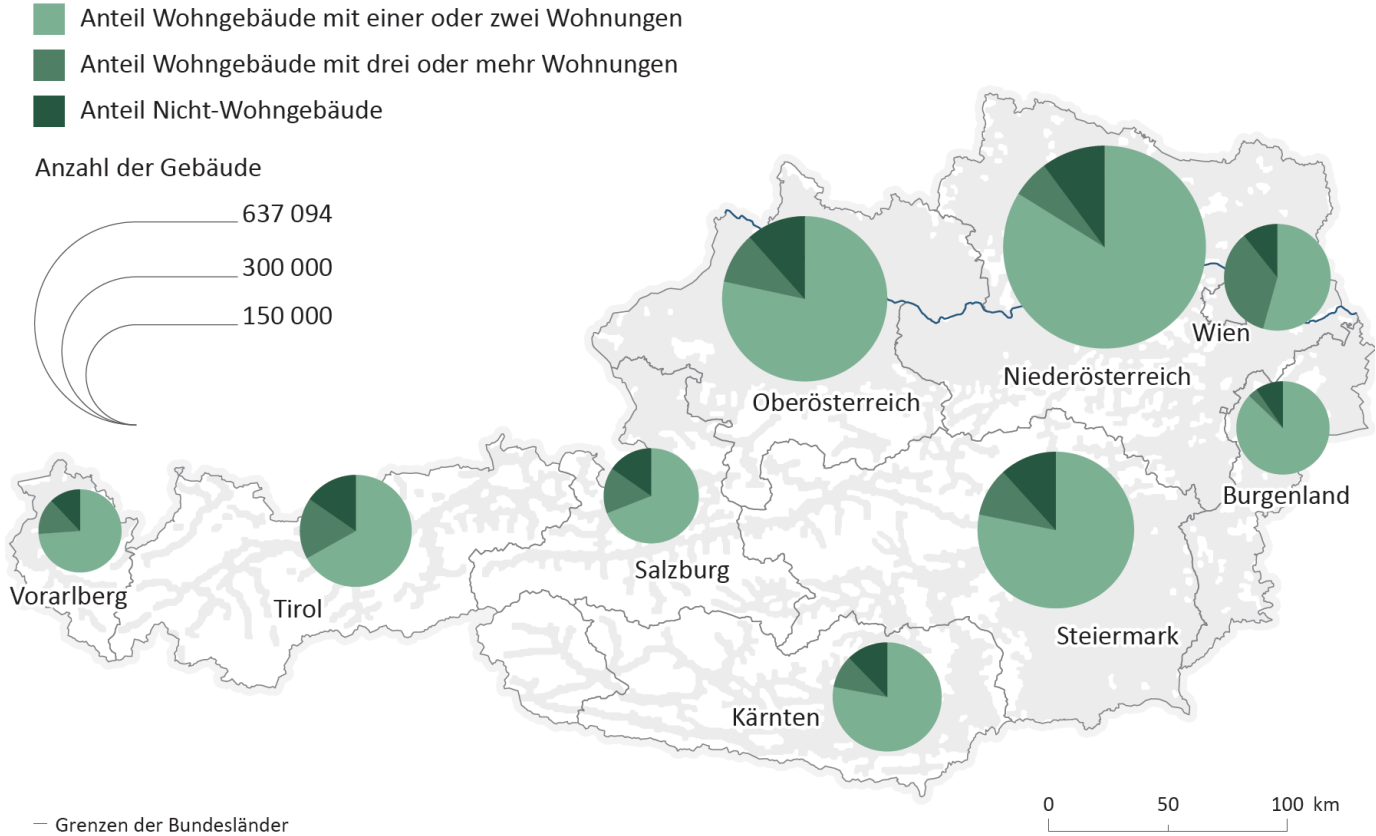
## Starker Gebäudeanteil im Nord-Westen von Vorarlberg



- Den höchsten Gebäudeanteil in Vorarlberg
  - Dornbirn (11 230 Gebäude; 10,5 %)
  - Feldkirch (7 975 Gebäude; 7,5 %)
  - Lustenau (5 852 Gebäude; 5,5 %)
  - Hohenems (4 146 Gebäude; 3,9 %)
  - Bregenz (3 784 Gebäude; 3,5 %)
- Den niedrigsten Gebäudeanteil in Vorarlberg
  - Dünserberg (84 Gebäude; 0,1 %)
  - Stallehr (91 Gebäude; 0,1 %)
  - Warth (99 Gebäude; 0,1 %)
  - Schröcken (99 Gebäude; 0,1 %)
  - Lorüns (107 Gebäude; 0,1 %)

Q: STATISTIK AUSTRIA, Gebäude- und Wohnungszählung 2021.

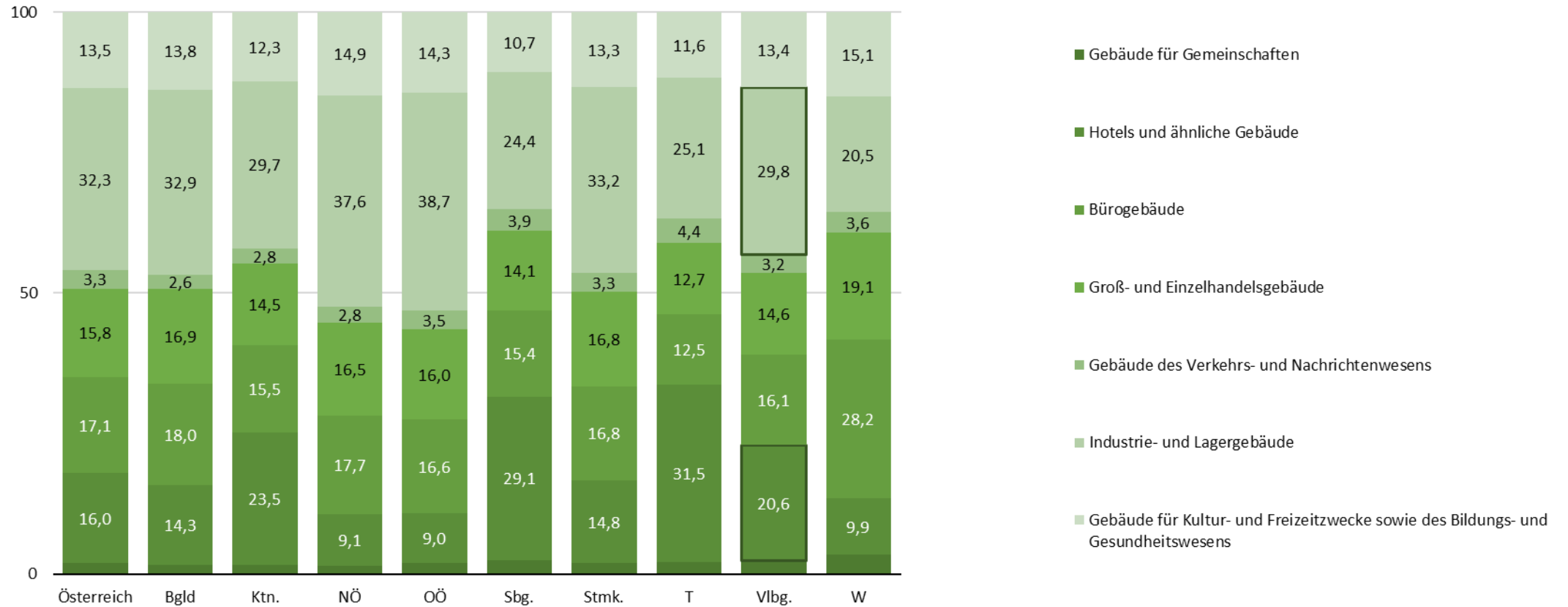
# Mehrparteienhäuser stark im Westen Österreich vertreten



Q: STATISTIK AUSTRIA, Gebäude- und Wohnungszählung 2021.

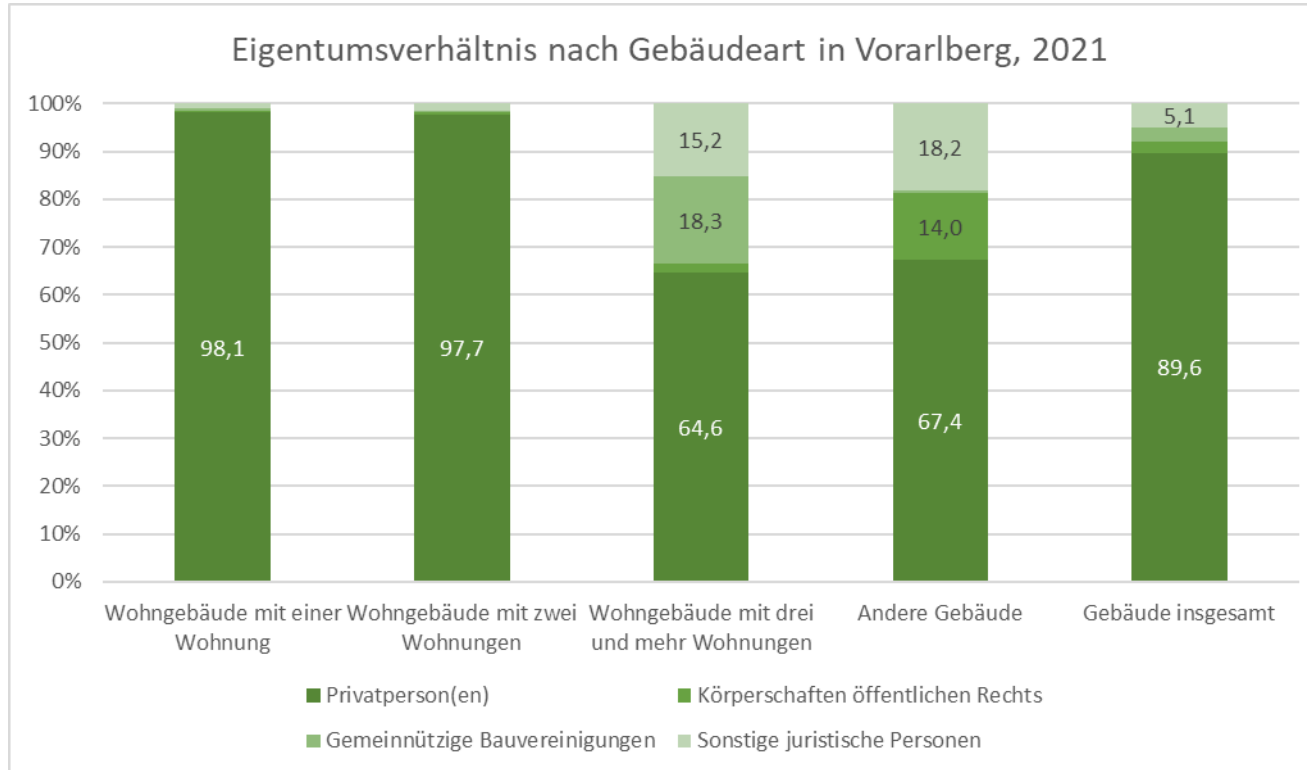
# Fast jedes dritte Nicht-Wohngebäude gehört zu Industrie und Lager

Andere Gebäude nach Bundesland 2021 - in Prozent



Q: STATISTIK AUSTRIA, Gebäude- und Wohnungszählung 2021.

# Wem gehören die Gebäude in Vorarlberg?

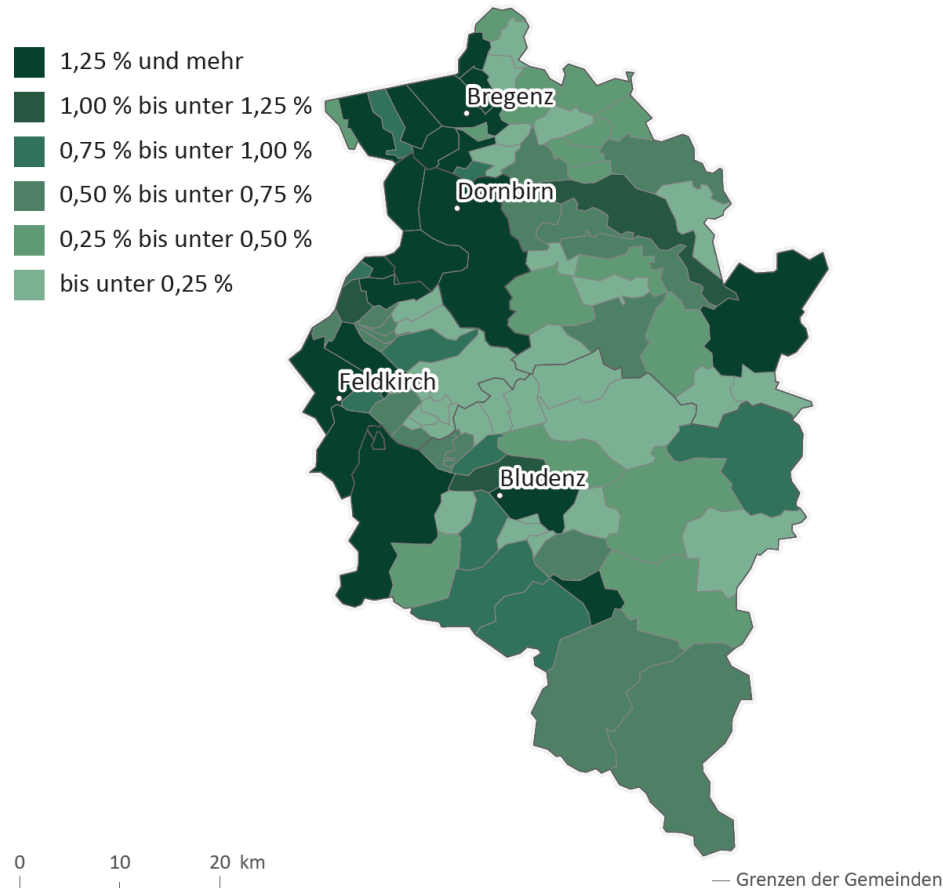


- 90 % der Gebäude in Vorarlberg sind in Besitz von Privatperson(en)
- Das Eigentumsverhältnis wurde in der GWZ 2021 an Hand von Grundbuchdaten verbessert.

Q: STATISTIK AUSTRIA, Gebäude- und Wohnungszählung 2021.



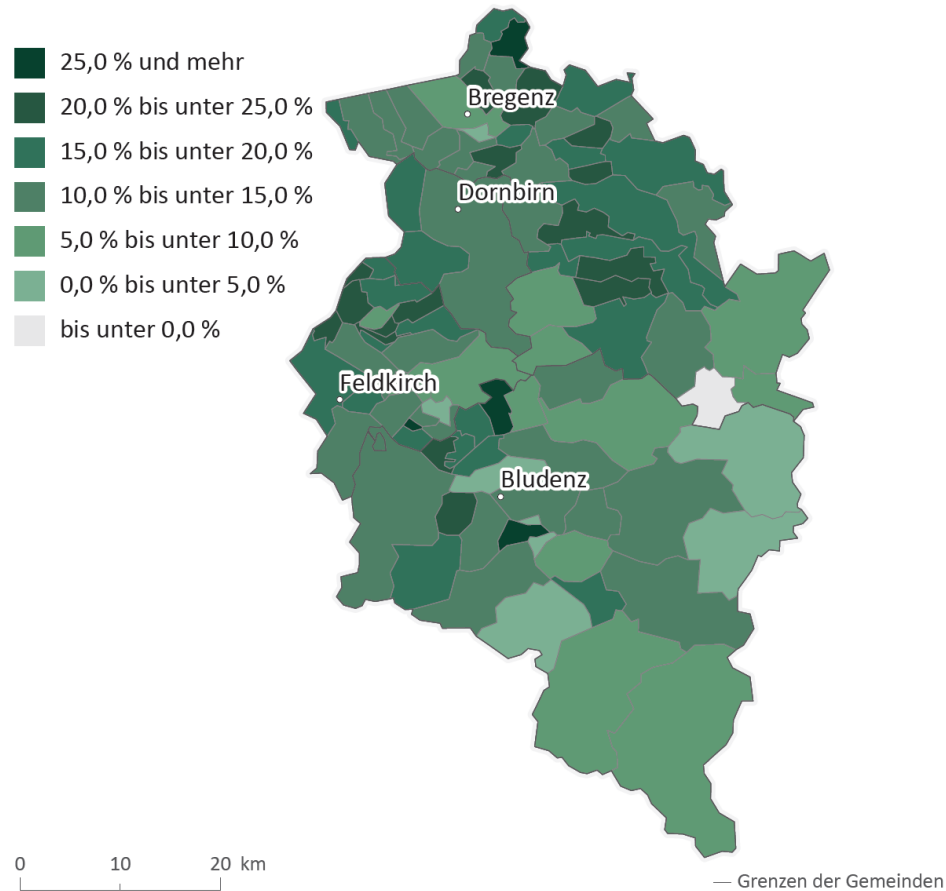
# Verteilung der Wohnungen in Vorarlberg



- Den höchsten Wohnungsanteil in Vorarlberg
  - Dornbirn (25 638 Wohnungen; 12,3 %)
  - Feldkirch (18 582 Wohnungen; 8,9 %)
  - Bregenz (16 230 Wohnungen; 7,8 %)
  - Lustenau (11 021 Wohnungen; 5,3 %)
  - Bludenz (8 047 Wohnungen; 3,9 %)
- Den niedrigsten Wohnungsanteil in Vorarlberg
  - Dünserberg (99 Wohnungen; <0,1 %)
  - Stallehr (135 Wohnungen; 0,1 %)
  - Lorüns (151 Wohnungen; 0,1 %)
  - Blons (152 Wohnungen; 0,1 %)
  - Schröcken (164 Wohnungen; 0,1 %)

Q: STATISTIK AUSTRIA, Gebäude- und Wohnungszählung 2021.

# Veränderung der Hauptwohnsitzwohnungen in Vorarlberg von 2011 auf 2021

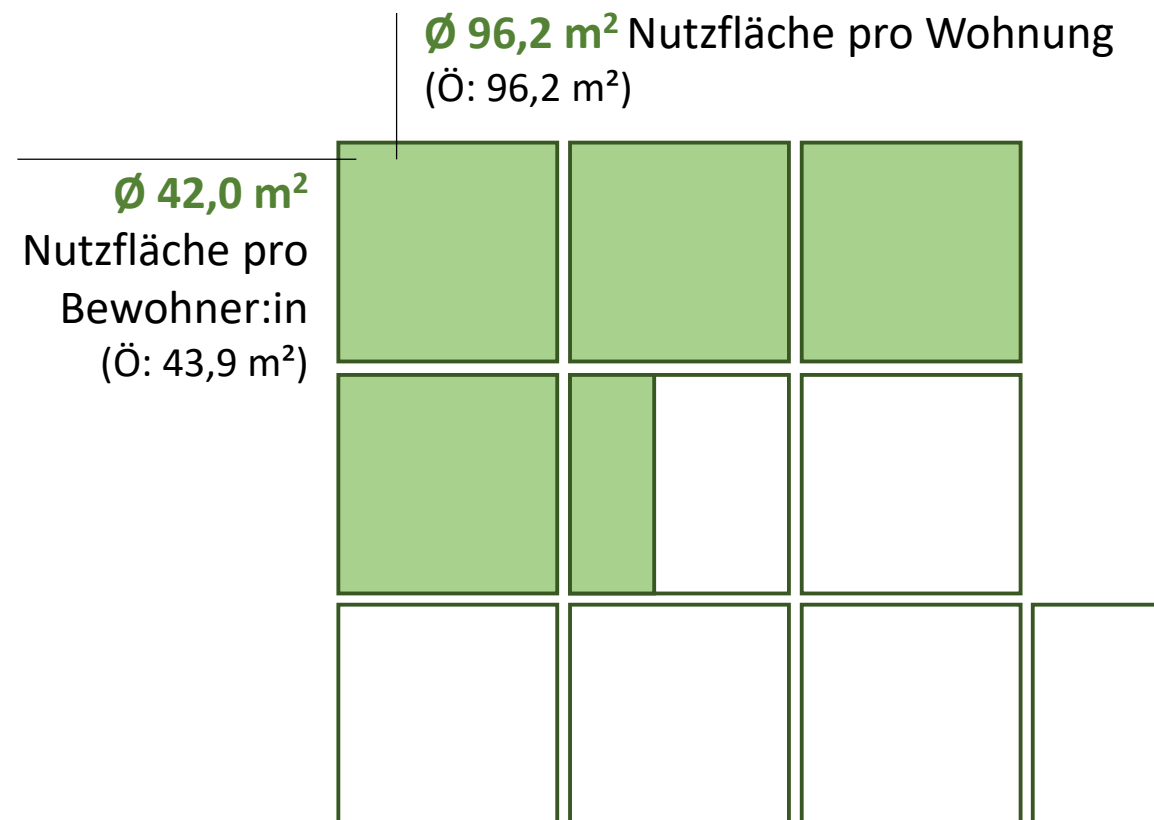
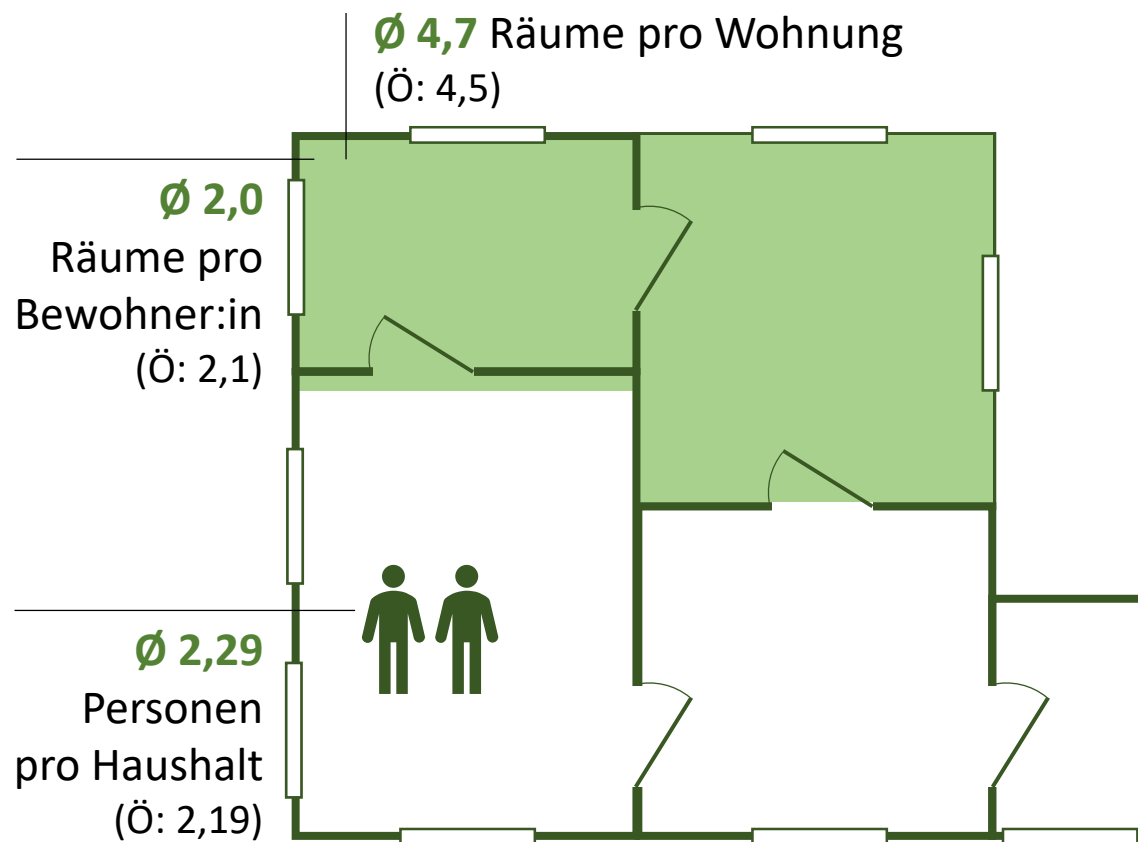


- Den **höchsten relativen Anstieg** bei HWS-Wohnungen haben die Gemeinden Röns (+ 36 HWS-Whg; 31,9 %) und Lorüns (+ 28 HWS-Whg; 28,9 %).
- Den **höchsten absoluten Anstieg** bei HWS-Wohnungen haben die Gemeinden Dornbirn (+ 2 743 HWS-Whg.; 13,9 %) und Feldkirch (+ 2 363 HWS-Whg.; 17,6 %).
- Einzig bei der Gemeinde Schröcken ist ein **Rückgang** von HWS-Wohnungen zu sehen.

Q: STATISTIK AUSTRIA, Gebäude- und Wohnungszählung 2011 und 2021.

# Wohnqualität in Vorarlberg liegt im österreichischem Durchschnitt

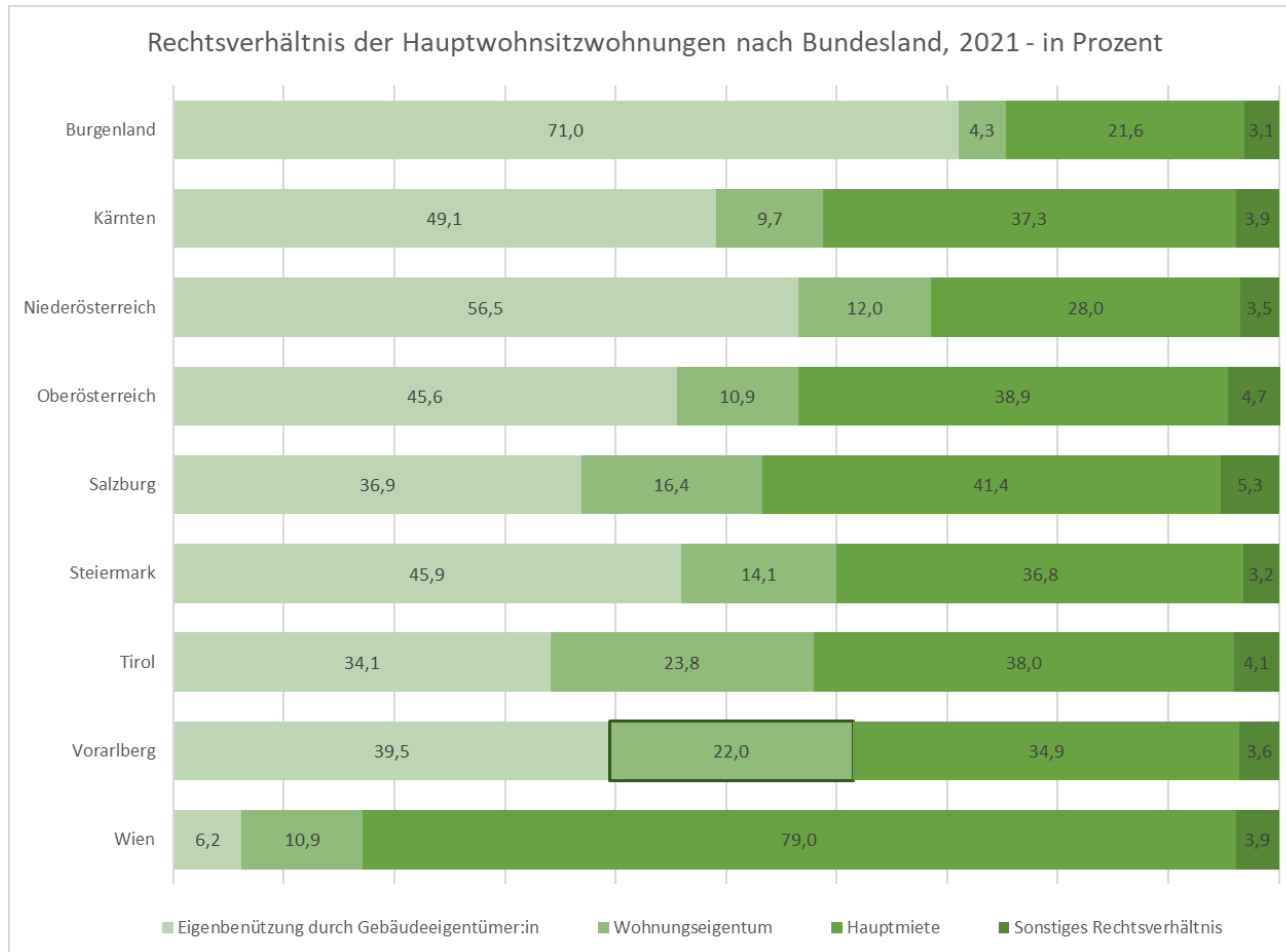
92,0 % Anteil an A-Kategorie-Hauptwohnsitz-Wohnungen (Ö: 93,5 %)



Q: STATISTIK AUSTRIA, Gebäude- und Wohnungszählung 2021. - Dazu zählen alle Räume ab einer Größe von 4 m<sup>2</sup>. Küchen ab 4 m<sup>2</sup> werden als Raum gezählt, nicht aber Vor- und Nebenräume wie Abstellräume, Speisekammern, Schrankräume, Badezimmer, Toiletten.

# Rechtsverhältnis der HWS-Wohnungen

- Jede zweite HWS-Wohnung in Vorarlberg ist im Eigentum



Q: STATISTIK AUSTRIA, Gebäude- und Wohnungszählung 2021.

# In 14 von 100 Wohnungen ist niemand gemeldet

Rund 28 900 Wohnungen ohne Wohnsitzmeldung



Zeitspanne zwischen  
Neuvermietung oder Kauf



Nicht bewohnbar z. B.  
renovierungsbedürftig



Abwicklung von  
Verlassenschaften



Eigennutzung Kleingarten  
oder Ferienwohnung



Wohnung ist bewohnt, aber  
es gibt keine Meldung



Investition für künftige  
Wohnnutzung



Vermietung von  
Ferienwohnungen



Weitere Wohnung im Zwei-  
familienhaus wird mitbenützt

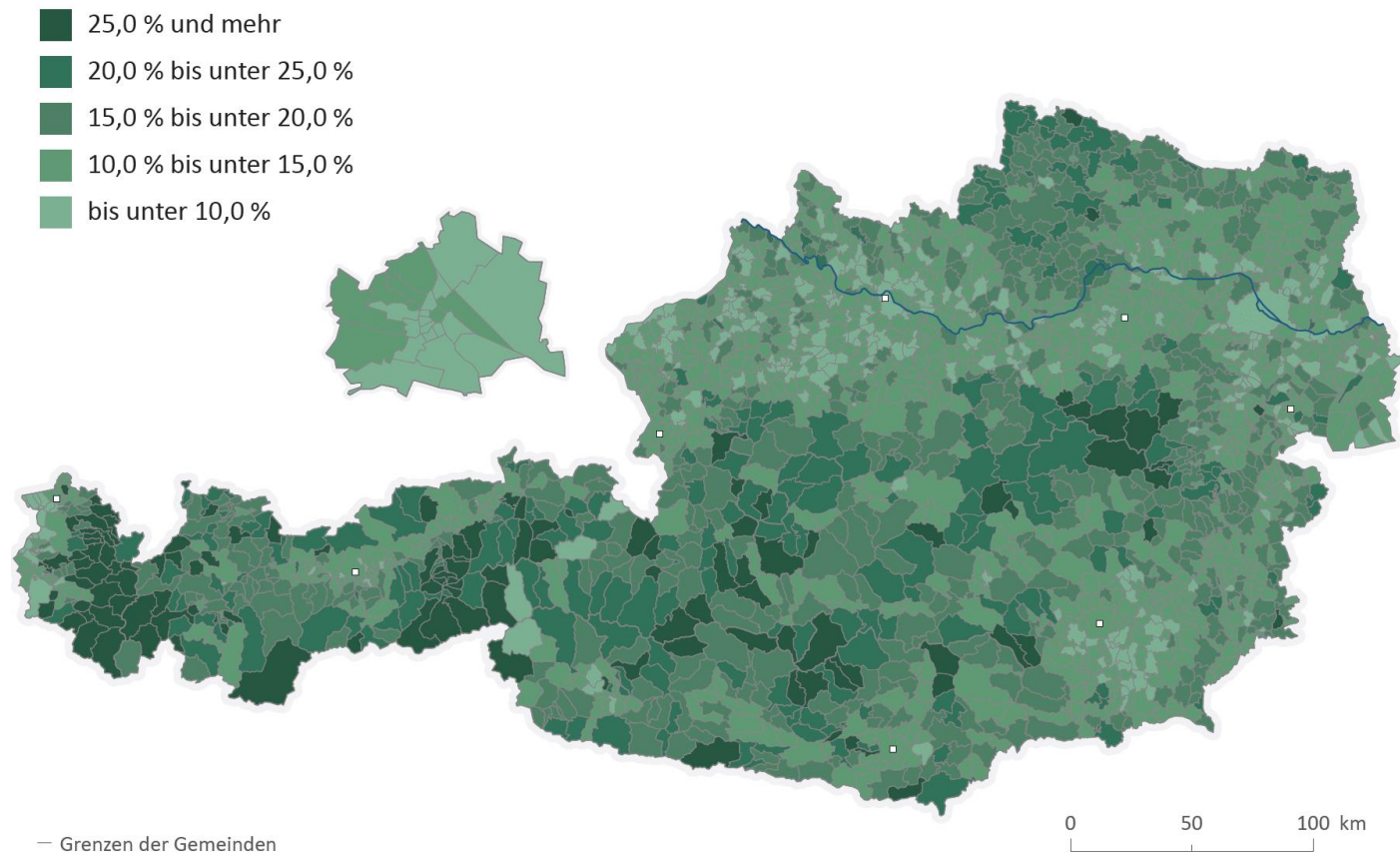


Investition für künftige  
höhere Preise

Q: STATISTIK AUSTRIA, Gebäude- und Wohnungszählung 2021.



# In Gemeinden von Vorarlberg hoher Anteil an Wohnungen ohne Wohnsitzangabe



- Die Gemeinden mit den höchsten Anteil an Wohnungen ohne Wohnsitzmeldungen in Vorarlberg:
  - Damüls 55,0 % (166 Whg.)
  - Fontanella 55,0 % (220 Whg.)
  - Warth 56,2 % (141 Whg.)
- Die Gemeinden mit hohem Anteil sind meist in Tourismusgebieten oder bei Gemeinden mit Bevölkerungsrückgang.
- Die Gemeinde Schröcken hat einen Anteil von 39,6 % (65 Whg.)

Q: STATISTIK AUSTRIA, Gebäude- und Wohnungszählung 2021.

# Weitere Informationen zur Registerzählung 2021

# Volkszählung 2021

## Ergebnisse, Datenzugänge



### Publikation

**Zensus – Volkszählung 2021** [https://www.statistik.at/fileadmin/user\\_upload/Zensus-VZ-2021.pdf](https://www.statistik.at/fileadmin/user_upload/Zensus-VZ-2021.pdf)

### Tabellen und Grafiken auf der Webseite

**Arbeitsmarkt:** Erwerbstätigkeit, Arbeitslosigkeit, Arbeitsort und Pendeln

<https://www.statistik.at/statistiken/arbeitsmarkt>

**Bevölkerungsstand:** Alter, Geschlecht, Staatsangehörigkeit, Geburtsland, Migrationshintergrund

<https://www.statistik.at/statistiken/bevoelkerung-und-soziales/bevoelkerung/bevoelkerungsstand>

**Bildung:** Bildungsstand, Schulbesuch, Pendeln zum Ausbildungsort

<https://www.statistik.at/statistiken/bevoelkerung-und-soziales/bildung>

**Familien, Haushalte, Lebensformen:** Familienformen, Familienstand, Lebensformen, Privat- und Anstaltshaushalte

<https://www.statistik.at/statistiken/bevoelkerung-und-soziales/bevoelkerung/familien-haushalte-lebensformen>

# Volkszählung 2021

## Ergebnisse, Datenzugänge



### Datenbank STATcube – VZ-Zeitreihen

ab 2011

- **Personen** [https://statcube.at/statcube/opendatabase?id=deaest\\_aest\\_zr\\_personen](https://statcube.at/statcube/opendatabase?id=deaest_aest_zr_personen)
- **Haushalte** [https://statcube.at/statcube/opendatabase?id=deaest\\_aest\\_zr\\_hh](https://statcube.at/statcube/opendatabase?id=deaest_aest_zr_hh)
- **Familien** [https://statcube.at/statcube/opendatabase?id=deaest\\_aest\\_zr\\_fam](https://statcube.at/statcube/opendatabase?id=deaest_aest_zr_fam)

### Karten im STATatlas

Detailreiche regionale Daten in räumlicher Darstellung sind im STATatlas enthalten:

<https://www.statistik.at/atlas/>

### AMDC – Mikrodaten für die Wissenschaft

<https://www.statistik.at/services/tools/services/center-wissenschaft/austrian-micro-data-center-amdc>

**Open Data** <https://data.statistik.gv.at/web/>

### Europaweite Ergebnisse im Census Hub

<https://ec.europa.eu/CensusHub2/query.do?step=selectHyperCube&qhc=false>

# Arbeitsstättenzählung 2021

## Ergebnisse, Datenzugänge



### Publikation

Zensus – Arbeitsstättenzählung 2021 [https://www.statistik.at/fileadmin/user\\_upload/Zensus-AZ-2021.pdf](https://www.statistik.at/fileadmin/user_upload/Zensus-AZ-2021.pdf)

### Tabellen und Grafiken auf der Webseite

<https://www.statistik.at/statistiken/industrie-bau-handel-und-dienstleistungen/arbeitsstaettenzaehlung>

#### Arbeitsstätten

<https://www.statistik.at/statistiken/industrie-bau-handel-und-dienstleistungen/arbeitsstaettenzaehlung/arbeitsstaetten>

#### Unternehmen

<https://www.statistik.at/statistiken/industrie-bau-handel-und-dienstleistungen/arbeitsstaettenzaehlung/unternehmen>

### Datenbank STATcube – AZ-Zeitreihen


#### 2011 und 2021

- **Arbeitsstätten** [https://statcube.at/statcube/opendatabase?id=deaest\\_zr\\_astext](https://statcube.at/statcube/opendatabase?id=deaest_zr_astext)
- **Beschäftigte in Arbeitsstätten** [https://statcube.at/statcube/opendatabase?id=deaest\\_zr\\_untext](https://statcube.at/statcube/opendatabase?id=deaest_zr_untext)
- **Unternehmen** [https://statcube.at/statcube/opendatabase?id=deaest\\_zr\\_astext](https://statcube.at/statcube/opendatabase?id=deaest_zr_astext)
- **Beschäftigte in Unternehmen** [https://statcube.at/statcube/opendatabase?id=deaest\\_zr\\_untext](https://statcube.at/statcube/opendatabase?id=deaest_zr_untext)



# Gebäude- und Wohnungszählung 2021

## Ergebnisse, Datenzugänge



### Publikation

Zensus – Gebäude- und Wohnungszählung 2021 [https://www.statistik.at/fileadmin/user\\_upload/Zensus-GWZ-2021.pdf](https://www.statistik.at/fileadmin/user_upload/Zensus-GWZ-2021.pdf)

### Tabellen und Grafiken auf der Webseite

<https://www.statistik.at/statistiken/bevoelkerung-und-soziales/wohnen>

#### Wohnungsbestand

<https://www.statistik.at/statistiken/bevoelkerung-und-soziales/wohnen/wohnungsbestand>

#### Gebäudebestand

<https://www.statistik.at/statistiken/bevoelkerung-und-soziales/wohnen/gebaeudebestand>

### Datenbank STATcube – GWZ-Zeitreihen

#### 2011 und 2021

- **Wohnungen** [http://statcube.at/statcube/opendatabase?id=derzgwz\\_gwz\\_zr\\_whg](http://statcube.at/statcube/opendatabase?id=derzgwz_gwz_zr_whg)
- **Bevölkerung nach Gebäude- und Wohnungsmerkmalen** [http://statcube.at/statcube/opendatabase?id=derzgwz\\_gwz\\_zr\\_pers](http://statcube.at/statcube/opendatabase?id=derzgwz_gwz_zr_pers)
- **Gebäude** [http://statcube.at/statcube/opendatabase?id=derzgwz\\_gwz\\_zr\\_geb](http://statcube.at/statcube/opendatabase?id=derzgwz_gwz_zr_geb)

Rückfragen bitte an

[registerzaehlung@statistik.gv.at](mailto:registerzaehlung@statistik.gv.at)

STATISTIK AUSTRIA  
Guglgasse 13, 1110 Wien

[www.statistik.at](http://www.statistik.at)

Unabhängige Statistiken für faktenbasierte Entscheidungen

